

COVID-19

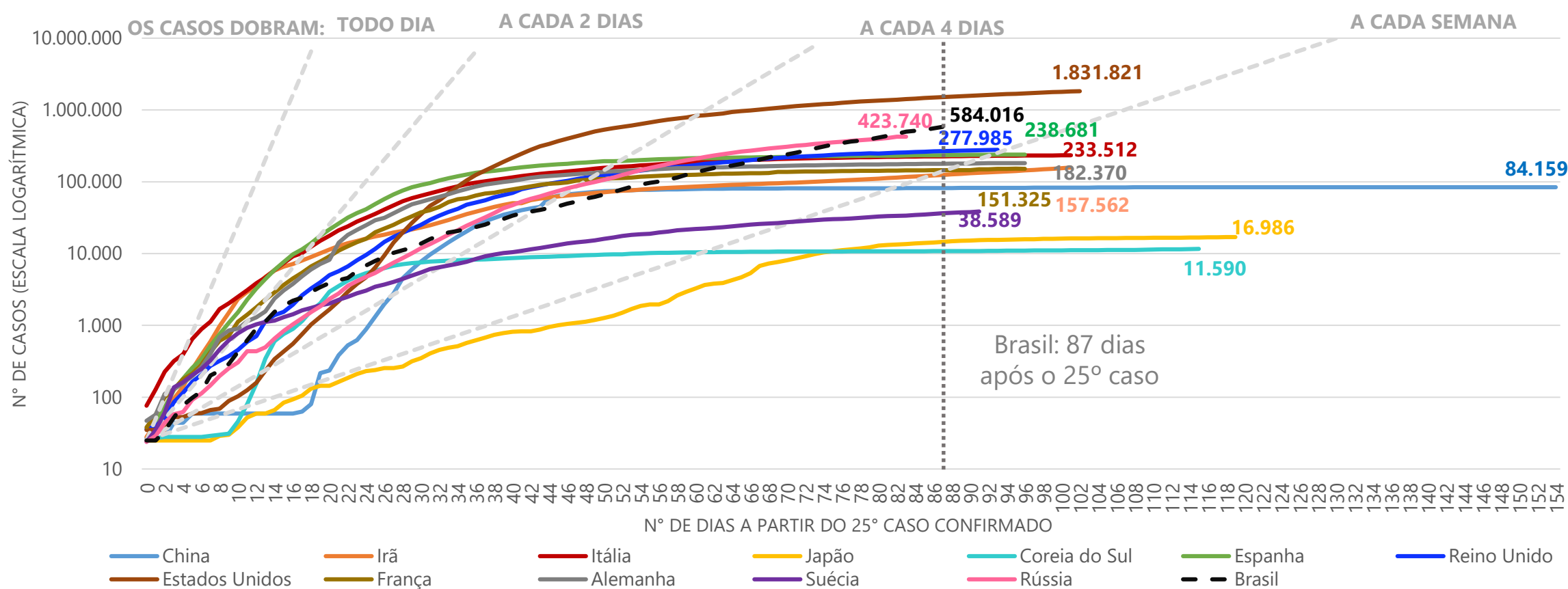
No mundo já são 6.445.457 casos confirmados com COVID-19 e 383.219 óbitos até o momento. No Brasil são 584.016 casos confirmados e 32.548 mortes registradas, segundo país com a maior quantidade absoluta de casos por COVID-19. O maior número de casos confirmados no país concentra-se na Região Sudeste (210.854), com 123.483 em São Paulo e 59.240 no Rio de Janeiro. A maior incidência de COVID-19 foi registrada no Amapá, com 1.313,30 casos confirmados por 100 mil habitantes. O Espírito Santo totaliza 16.121 casos confirmados de COVID-19. Serra (2.887), Vitória (2.864), Vila Velha (2.812) e Cariacica (2.122) concentram 66,3% dos casos. Do total de casos confirmados, 53,3% são do gênero feminino e 46,7% do gênero masculino. Também foram contabilizados 3.663 (22,7%) profissionais de

saúde infectados no Espírito Santo. São 698 óbitos confirmados por COVID-19 até o momento no estado, sendo 529 (75,8%) deles na faixa etária de 60 anos ou mais de idade e 7 óbitos de profissionais de saúde. O Espírito Santo já realizou 52.701 testes RT PCR. Hoje, o estado possuiu 1.195 leitos para tratamento da COVID-19, sendo 572 leitos de UTI com 82,69% de ocupação e 623 leitos de enfermaria com 68,54% de ocupação. Até o momento, 8.798 pessoas estão curadas da COVID-19 no estado.

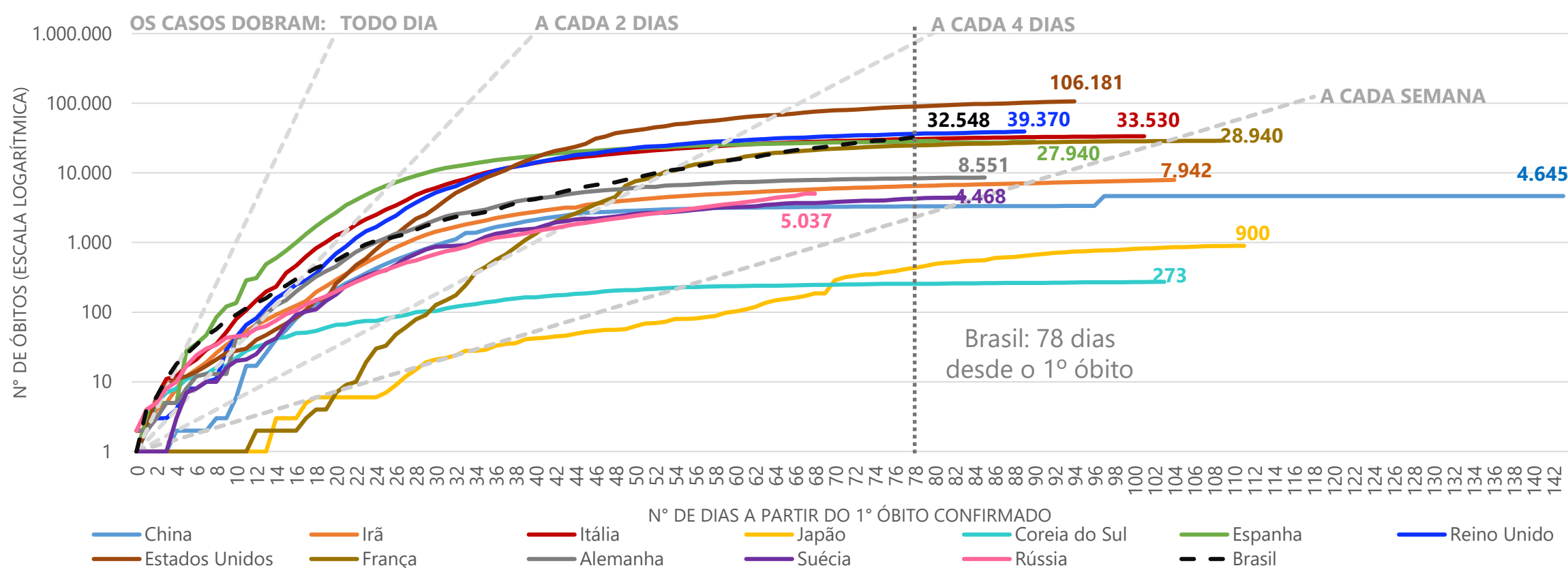
Com o **Painel de Acompanhamento do COVID-19** é possível ter informações com visualizações dinâmicas sobre os casos no Espírito Santo, no Brasil e no mundo. Acesse em: https://bit.ly/Painel_COVID19ES

MUNDO

Evolução dos casos de COVID-19 a partir do 25º caso



Evolução do número de óbitos por COVID-19 a partir do primeiro óbito



Fonte: Centro Europeu para Controle e Prevenção de Doenças / União Europeia e Center For Systems Science and Engineering, Ministério da Saúde e Secretaria de Saúde do Espírito Santo.

Nota 1: Por se tratar de um compilado de informações de diversos países, os dados do Centro Europeu para Controle e Prevenção de Doenças são atualizados com um dia de defasagem. Desta forma, optamos por incorporar os dados mais atuais referentes ao Brasil (Ministério da Saúde) aos gráficos de evolução do número de casos e do número de óbitos. Assim, mantém-se a tempestividade e a uniformidade entre todos os dados nacionais utilizados neste boletim.

Nota 2: Os dados em valores absolutos para serem comparados entre os países devem ser compatibilizados aos dias de ocorrência.

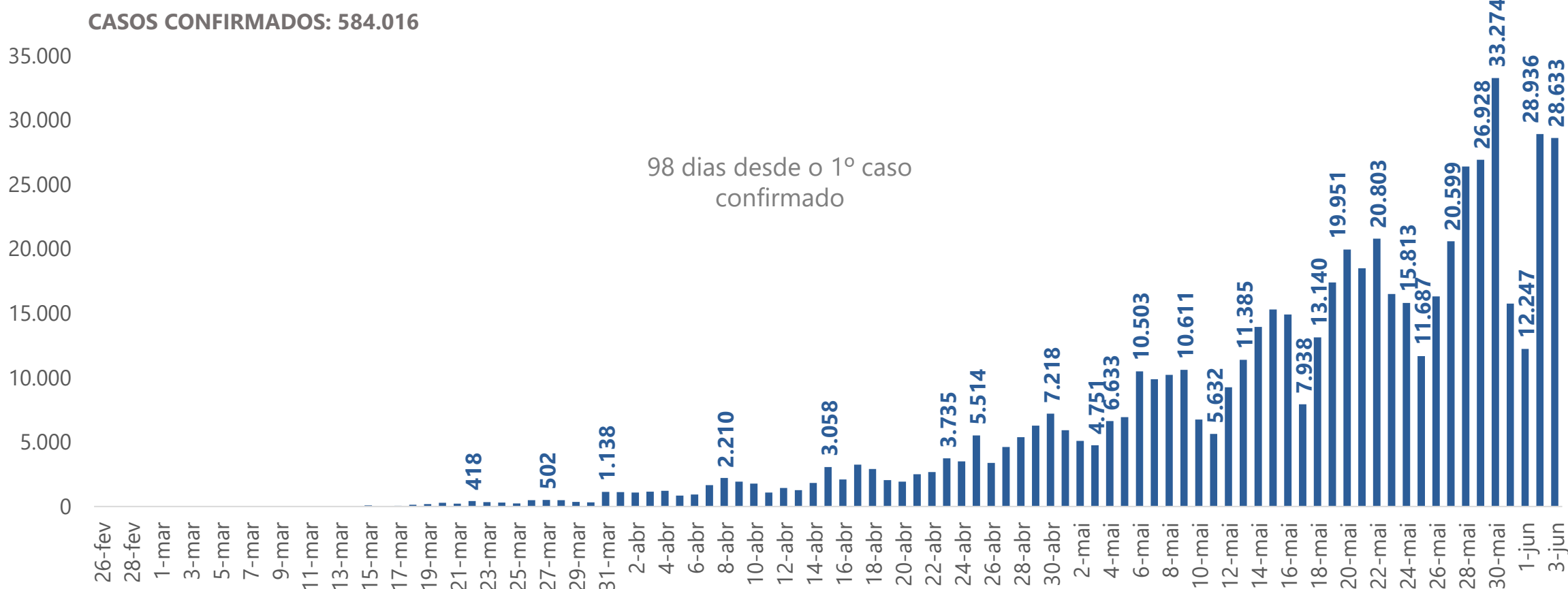
Elaboração: Ideies/FinDES



COVID-19

BRASIL

Novos casos confirmados de COVID-19 por dia no Brasil




Evolução do número de óbitos por COVID-19 no Brasil



Situação dos casos confirmados e óbitos por COVID-19 em 03 de junho de 2020 no Brasil, por região

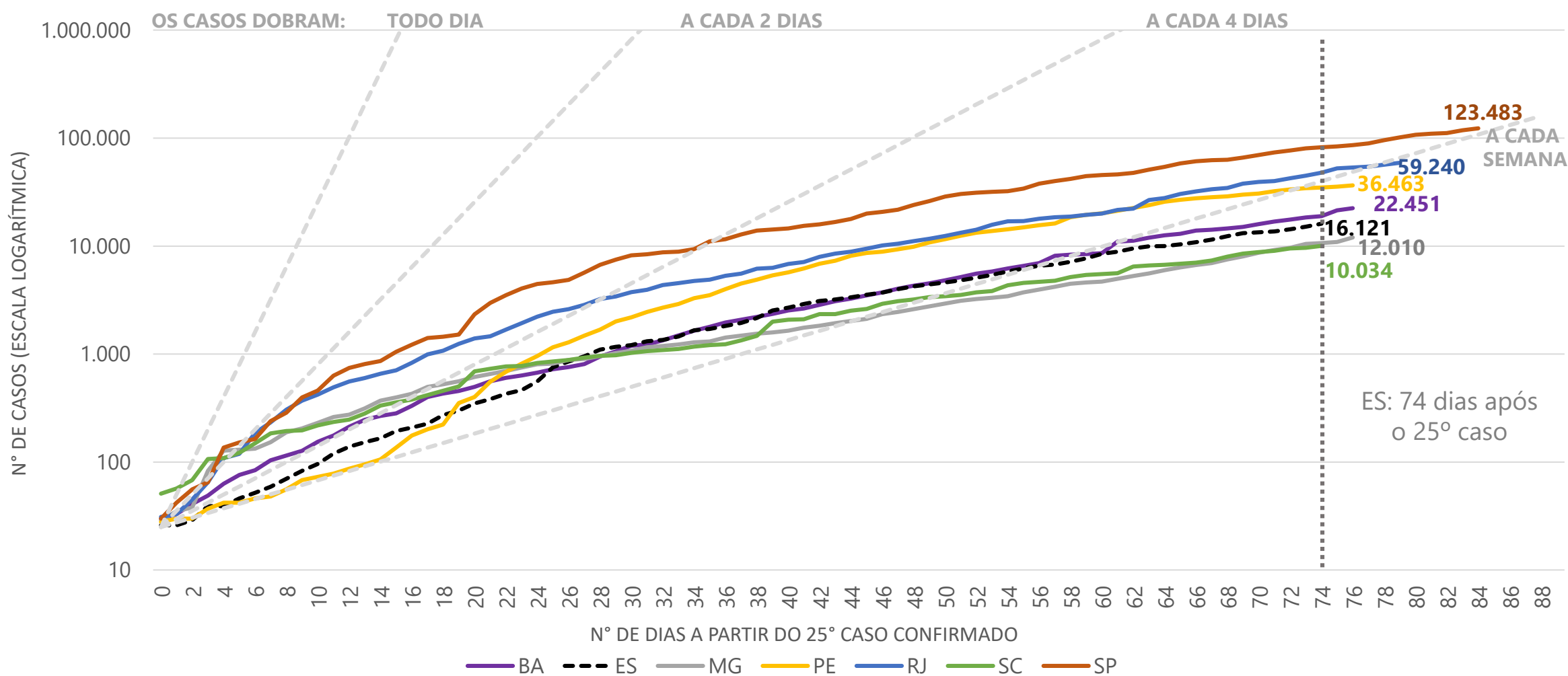
Localidade	Confirmados	%	Óbitos	%
Sudeste	210.854	36,1%	15.290	47,0%
Sul	25.926	4,4%	615	1,9%
Norte	121.461	20,8%	6.135	18,8%
Nordeste	204.535	35,0%	10.066	30,9%
Centro-Oeste	21.240	3,6%	442	1,4%
Brasil	584.016	100,0%	32.548	100,0%

Fonte: Ministério da Saúde e Secretaria de Estado da Saúde do Espírito Santo (SESA).



BRASIL

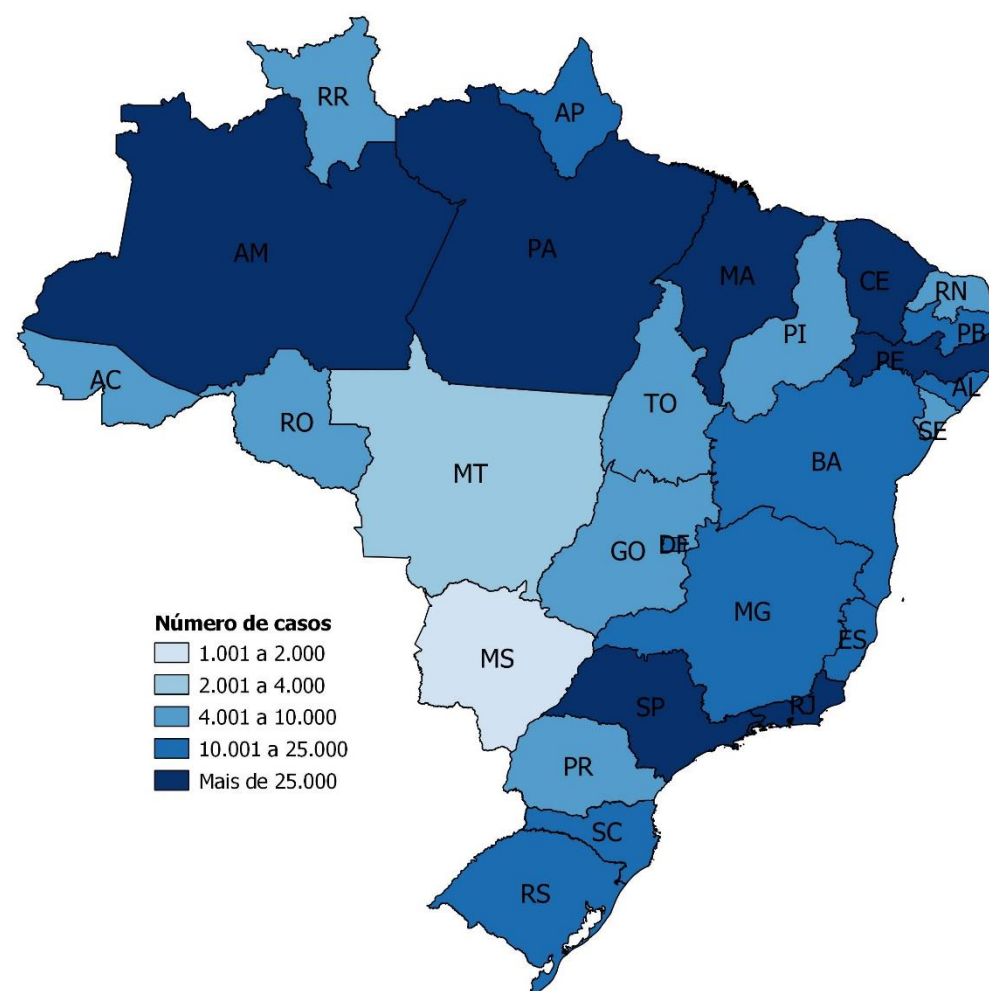
Evolução dos casos de COVID-19 a partir do 25º caso por unidade da federação



Indicadores estratégicos de COVID-19 em 03 de junho de 2020

Taxa	Brasil	Sudeste	ES
Cresc. diário médio dos últimos 5 dias do número de novos casos	3,2%	2,9%	3,7%
Cresc. diário médio dos últimos 5 dias do número de novos óbitos	2,5%	2,3%	3,7%
Incidência (Casos/habitantes *100.000)	277,9	238,6	401,2
Remoção (Curados/confirmados)	40,3%	-	54,6%
Letalidade (óbitos/confirmados *100)	5,6	7,3	4,3
Testes/habitantes (nº de testes/habitantes*100.000)	-	-	1.311


Distribuição dos casos confirmados de COVID-19 em 03 de junho de 2020, por UF



Fonte: Ministério da Saúde, Secretaria de Estado da Saúde do Espírito Santo (SESA) e IBGE.

Nota 1: A tabela dos indicadores é preenchida a partir das informações divulgadas pelo Ministério da Saúde e pela Secretaria de Estado de Saúde (Sesa), a eventual repetição de valores ocorre pela não atualização de informações pelos órgãos competentes.

Elaboração: Ideies/Findes



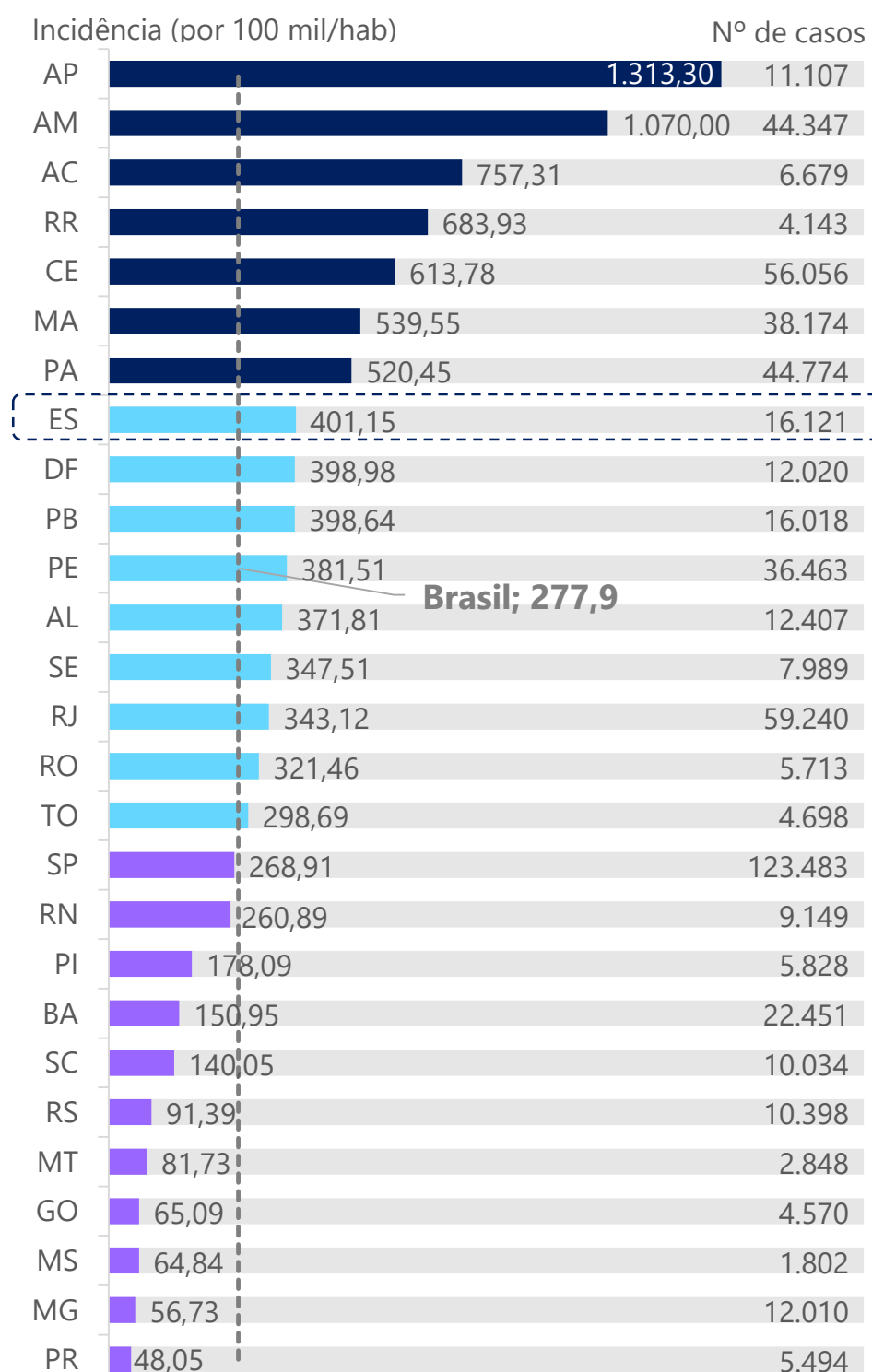
COVID-19

Publicação Ideies
Nº 79 – 03/06/2020 às 22:30



BRASIL

Incidência¹ e total de casos confirmados de COVID-19 por UF



LEGENDA

EMERGÊNCIA

50% acima do valor nacional

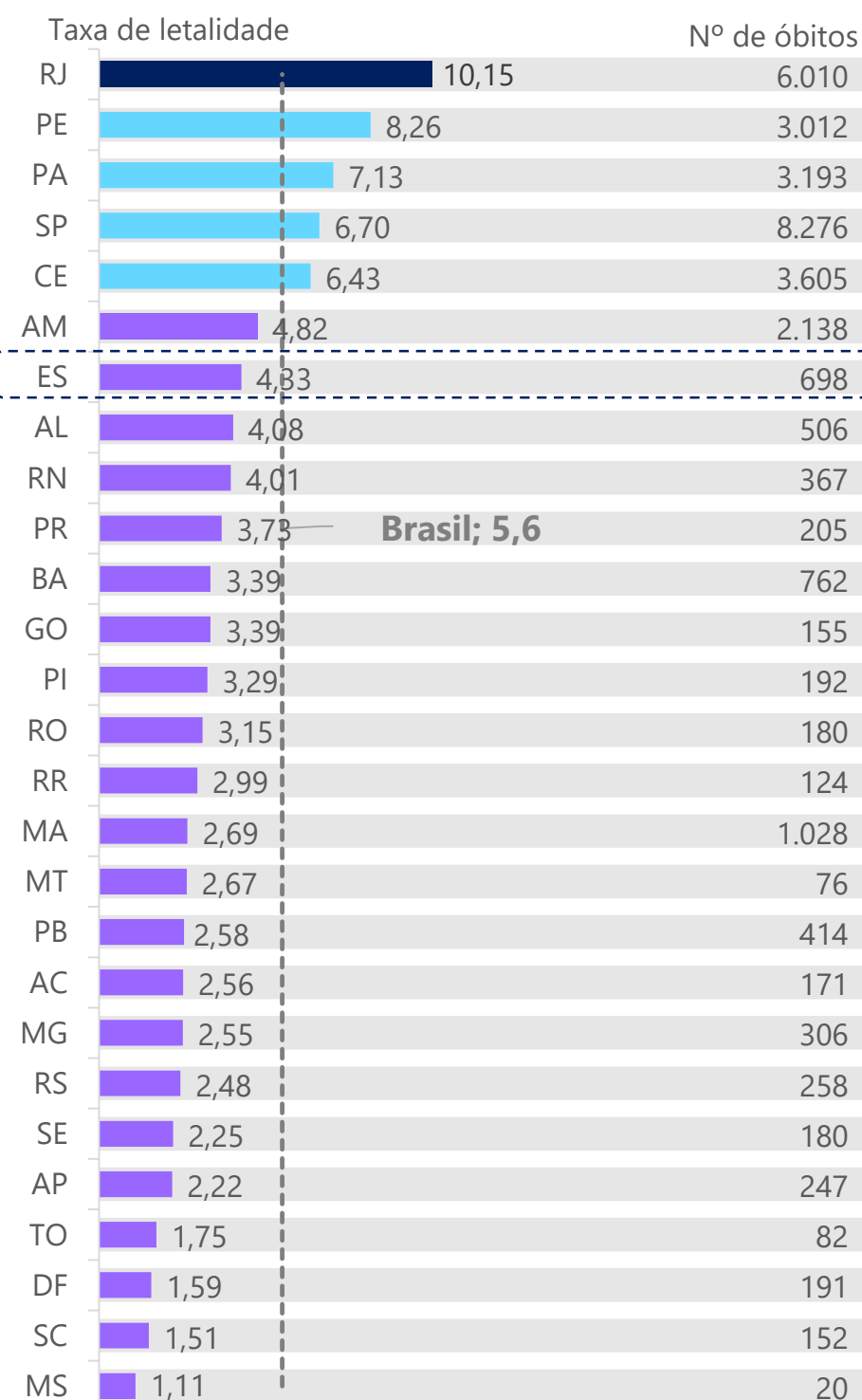
ATENÇÃO

Entre o valor nacional e 50% acima

ALERTA

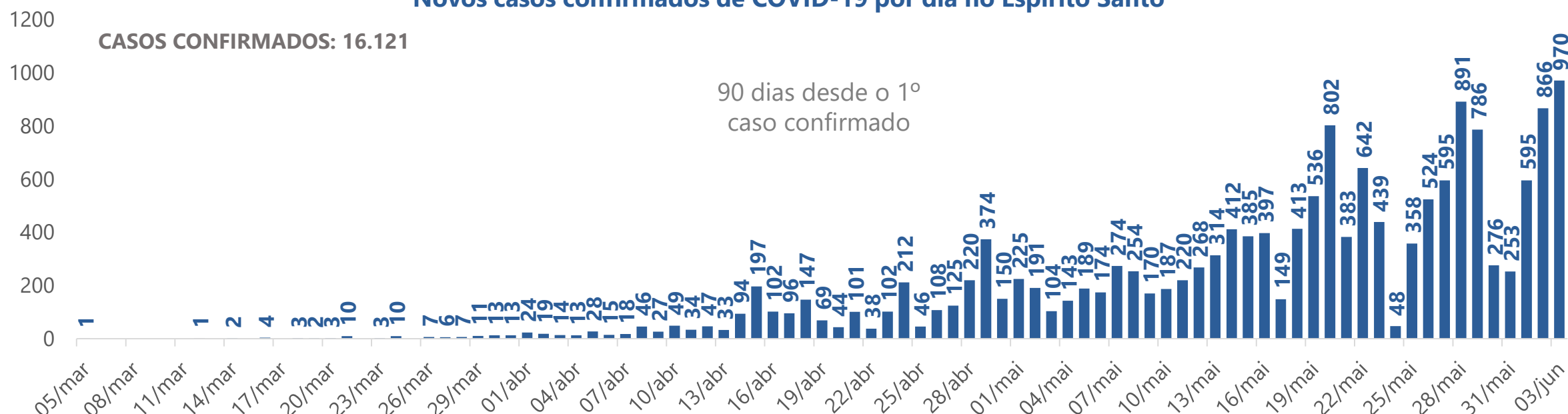
Abaixo do valor nacional

Taxa de letalidade e óbitos por COVID-19 por UF



ESPÍRITO SANTO

Novos casos confirmados de COVID-19 por dia no Espírito Santo



Fonte: Ministério da Saúde, Secretaria de Estado da Saúde do Espírito Santo (SESA) e IBGE.

Nota 1: Os critérios definidos na legenda foram determinados pelo Ministério da Saúde em seus boletins epidemiológicos: <https://www.saude.gov.br/images/pdf/2020/Abril/18/2020-04-17---BE11---Boletim-do-COE-21h.pdf>

Elaboração: Ideies/Findes

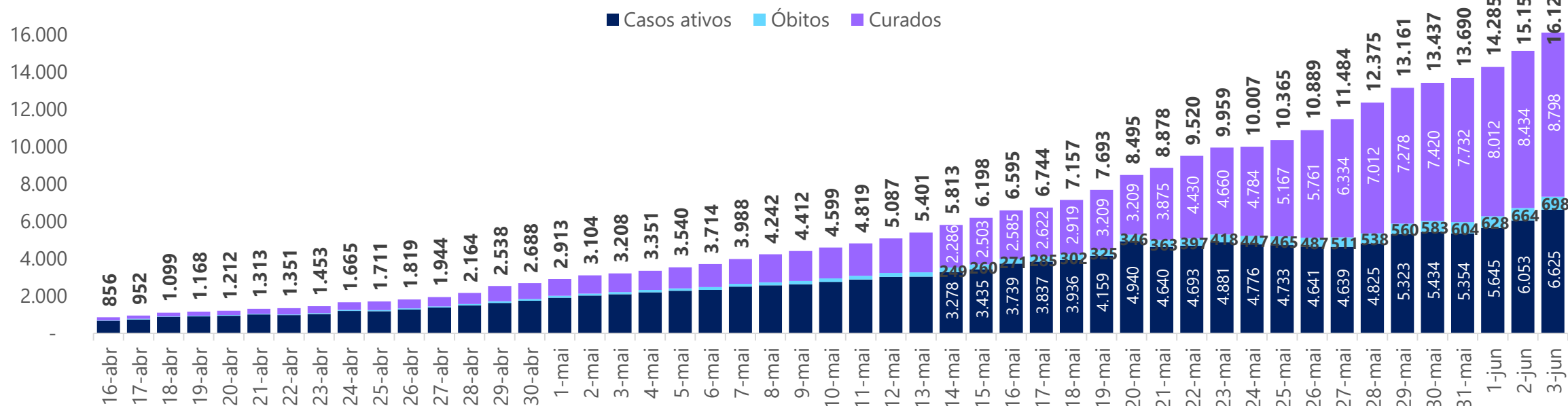
¹De acordo com a projeção da população para 2019 do IBGE.



COVID-19

ESPÍRITO SANTO

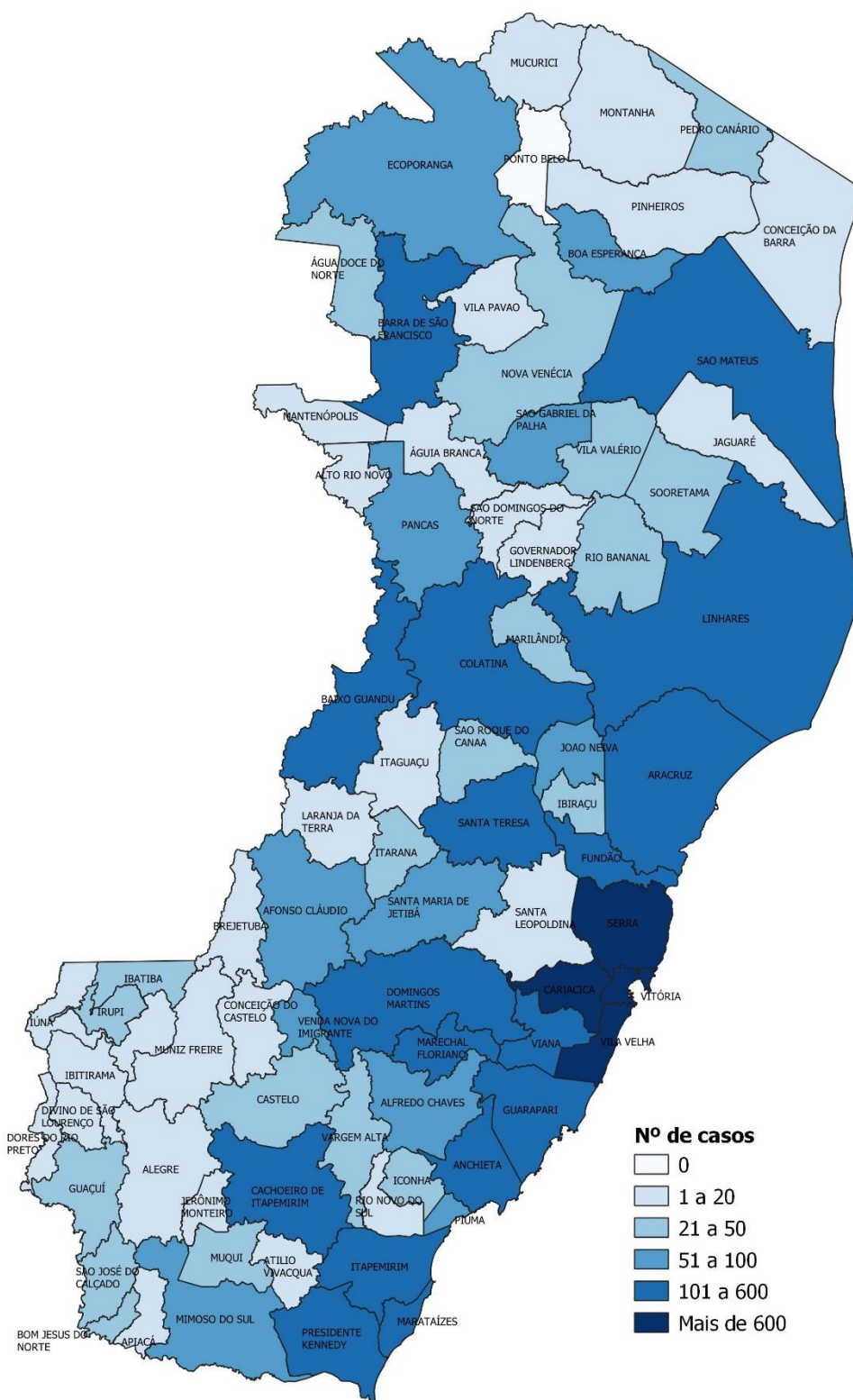
Evolução dos casos ativos, óbitos e curados de COVID-19 no Espírito Santo



Situação dos casos de COVID-19 no Espírito Santo em 03 de junho de 2020, por município

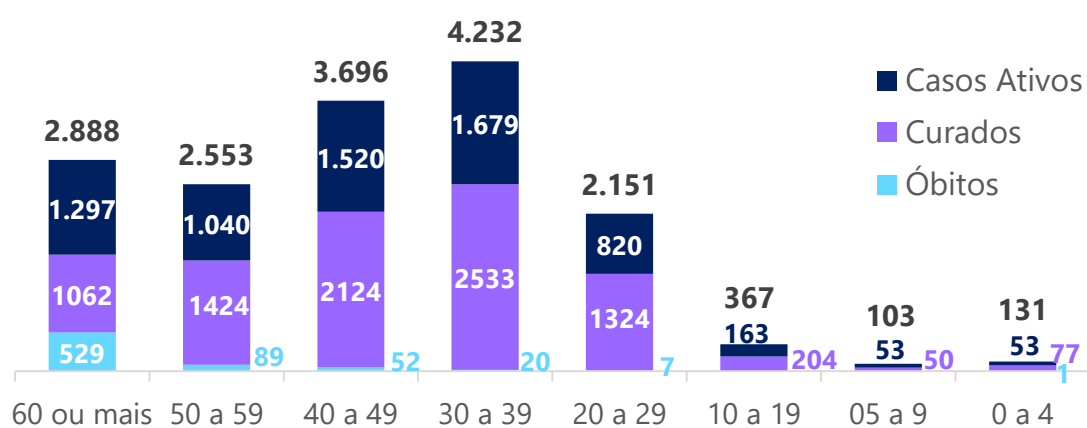
Distribuição dos casos confirmados de COVID-19 em 03 de junho de 2020, por município

Município	Confirmados	Óbitos
Serra	2.887	169
Vitória	2.864	109
Vila Velha	2.812	121
Cariacica	2.122	117
Colatina	396	5
Cachoeiro de Itapemirim	355	15
Viana	312	15
Guarapari	303	14
Marataízes	284	15
São Mateus	265	3
Linhares	239	8
Anchieta	167	2
Itapemirim	160	6
Fundão	144	8
Aracruz	126	13
Outros municípios do ES	2.365	75
Municípios de outros estados*	320	3
Total	16.121	698
Masculino	7.523	394
Feminino	8.594	304
Outros	4	0




* Casos registrados no Espírito Santo, mas referentes a pessoas que residem fora do estado.

Casos ativos, curados e óbitos* por COVID-19 em 03 de junho de 2020, por faixa etária



*O total de casos confirmados consiste na soma dos óbitos, dos curados e dos casos ativos (ainda contaminados).

Fonte: Secretaria de Estado da Saúde do Espírito Santo (SESA).
Elaboração: Ideies/Findes



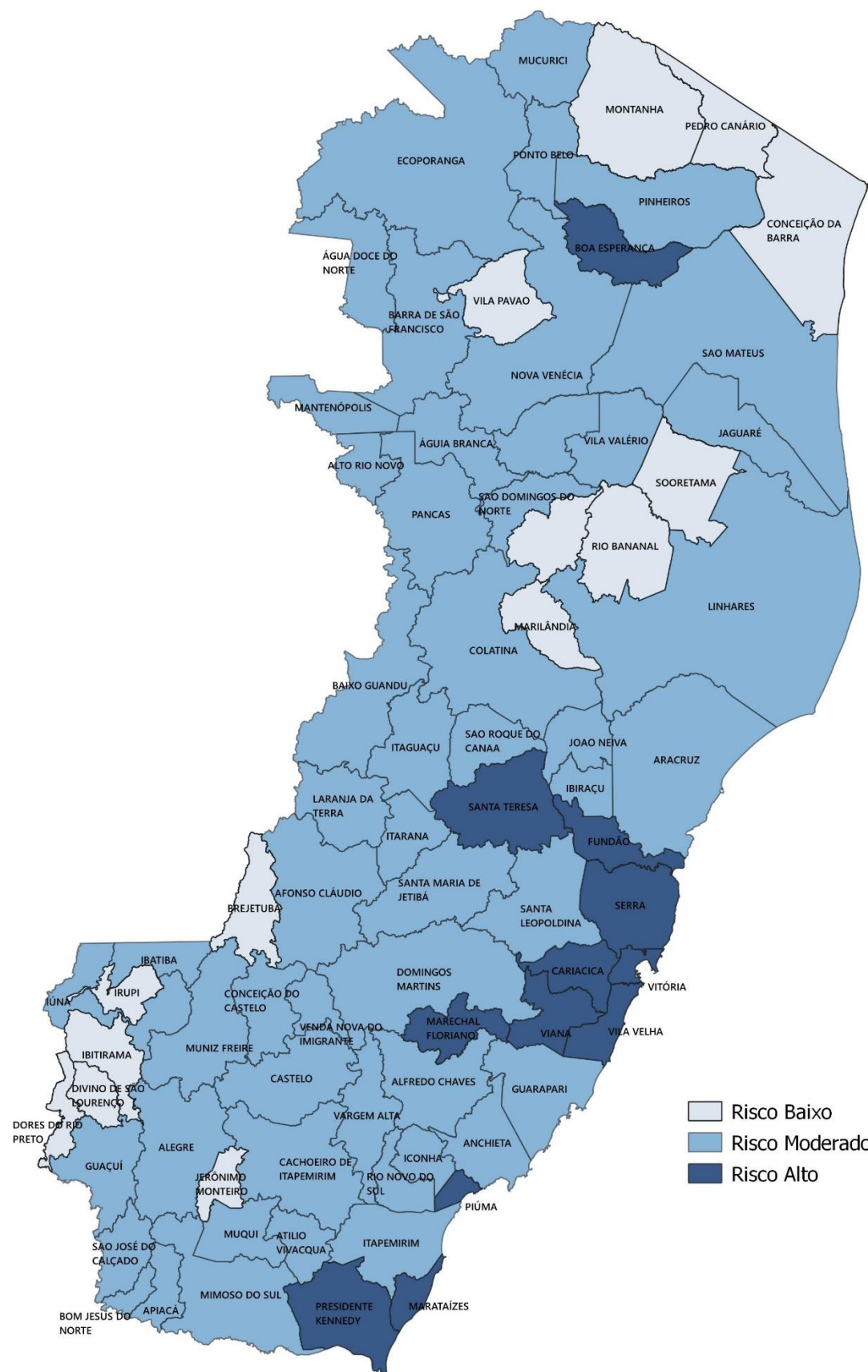
COVID-19

ESPÍRITO SANTO

Incidência e total de casos confirmados de COVID-19 em 03 de junho de 2020, por município

	Incidência (por 100 mil/hab.)	Nº de casos
Presidente Kennedy	924,5	107
Vitória	790,9	2.864
Marataízes	737,7	284
Marechal Floriano	682,9	114
Fundão	669,5	144
Anchieta	570,7	167
Vila Velha	569,4	2.812
Alfredo Chaves	561,6	82
Serra	557,9	2.887
Cariacica	556,5	2.122
João Neiva	504,0	84
Boa Esperança	492,1	74
Itapemirim	465,8	160
Santa Teresa	445,1	105
Piúma	423,7 ES: 401,2	92
Viana	398,8	312
Mimoso do Sul	382,4	100
Domingos Martins	345,6	117
Baixo Guandú	332,3	103
Colatina	323,3	396
Pancas	314,9	73
Itarana	312,6	33
Afonso Cláudio	294,3	90
Ecoporanga	279,2	64
Vila Valério	277,0	39
Bom Jesus do Norte	271,7	27
Água Doce do Norte	254,1	28
Guarapari	242,7	303
Barra de São Francisco	241,9	108
Apiacá	237,9	18
Ibitirama	225,0	20
Santa Maria de Jetibá	212,7	86
Venda Nova do Imigrante	209,7	53
Divino de São Lourenço	209,1	9
São José do Calçado	208,4	22
Ibiraçu	208,4	26
Muqui	207,1	32
São Mateus	202,9	265
Marilândia	194,8	25
Iconha	187,6	26

Mapa de Gestão de Risco em 01 de junho de 2020



Nota

O Governo do Estado do Espírito Santo criou a matriz de classificação de risco com a situação do enfrentamento da crise para cada município. A atualização do mapa é realizada uma vez por semana pelo Governo do Estado. De acordo com a matriz, cada município recebe uma classificação conforme a vulnerabilidade (medida pela taxa de ocupação dos leitos de UTI) e a ameaça no enfrentamento da pandemia (medida pela combinação de cinco indicadores: coeficiente de incidência da doença a cada 100 mil habitantes do município; coeficiente de incidência do estado; taxa de letalidade, índice de isolamento; e percentual de pessoas acima de 60 anos). Mais informações podem ser acessadas nas Portarias nº 093-R de 23/05/2020 e nº 101-R de 30/05/2020 e em: <https://coronavirus.es.gov.br/mapa-de-gestao-de-risco>

Fonte: Secretaria de Estado da Saúde do Espírito Santo (SESA).
Elaboração: Ideies/Findes