



# COVID-19

Publicação Ideies  
Nº 50 – 05/05/2020 às 20:00



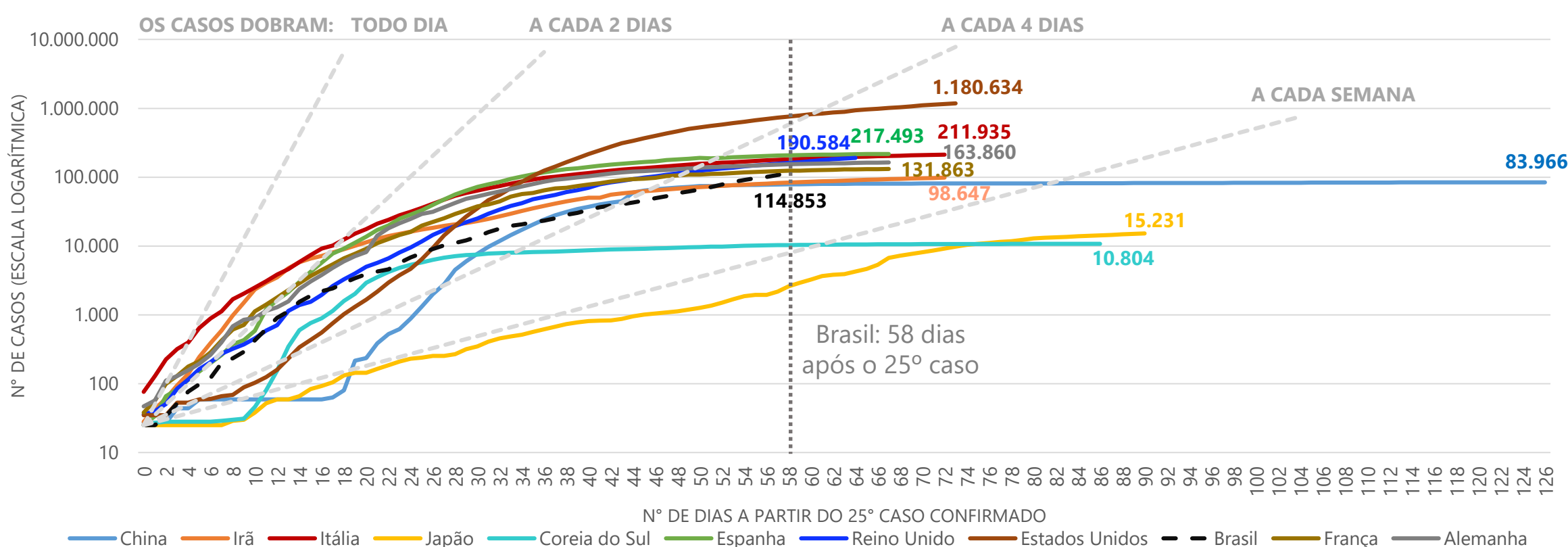
No mundo já são 3.656.644 casos confirmados com COVID-19 e 256.736 óbitos até o momento. No Brasil são 114.853 casos confirmados e 7.921 mortes registradas. O maior número de casos confirmados no país concentra-se na Região Sudeste (52.436), com 34.053 em São Paulo e 12.391 no Rio de Janeiro. A maior incidência de COVID-19 foi registrada no Amapá, com 228,32 casos confirmados por 100 mil habitantes. O Espírito Santo totaliza 3.540 casos confirmados de COVID-19, sendo 469 (13,2%) deles na faixa etária de 60 anos ou mais de idade. Vila Velha (866), Serra (711), Vitória (699) e Cariacica (469) concentram 77,5% dos casos. Do total de casos confirmados, 54,1% são do gênero feminino e 45,9% do gênero masculino<sup>1</sup>. Também foram contabilizados 1.133 (32,0%)

profissionais de saúde infectados no Espírito Santo. São 133 óbitos confirmados por COVID-19 até o momento no estado, sendo 96 (72,2%) deles na faixa etária de 60 anos ou mais de idade e 2 óbitos de profissionais de saúde. O Espírito Santo já realizou 15.988 testes RT PCR. Hoje, o estado possui 728 leitos para tratamento da COVID-19, sendo 355 leitos de UTI com 60,56% de ocupação e 373 leitos de enfermaria com 36,46% de ocupação. Até o momento, 1.128 pessoas estão curadas do COVID-19 no estado.

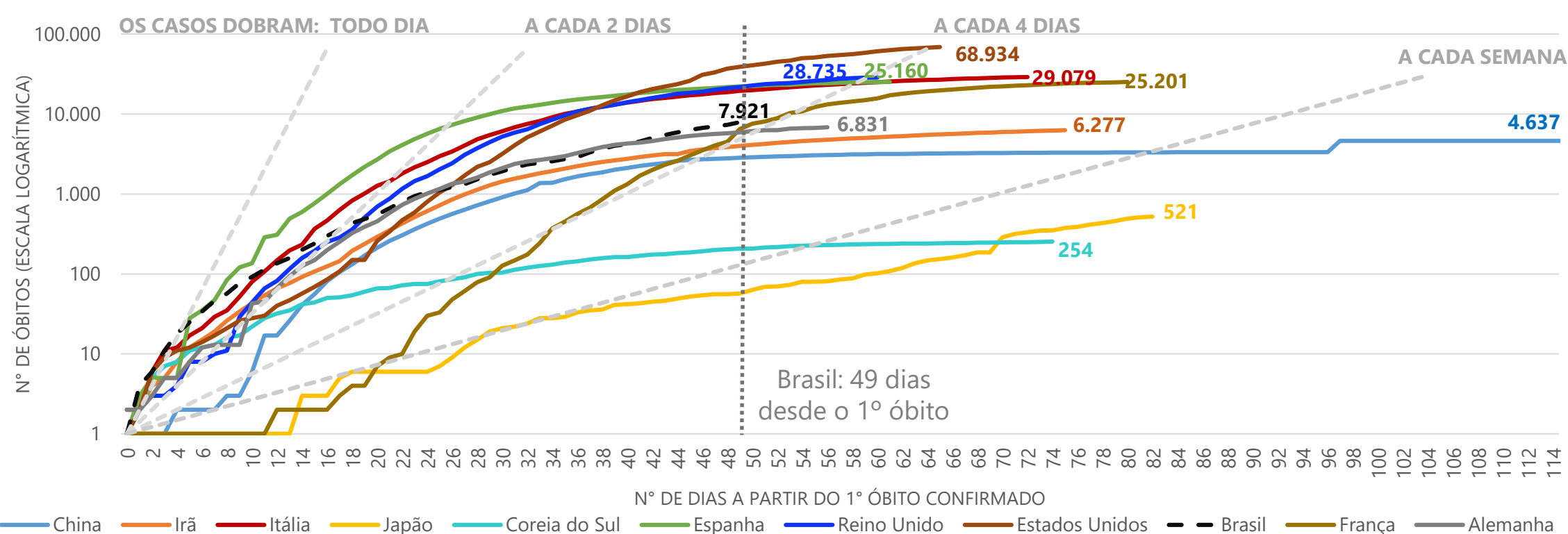
Com o **Painel de Acompanhamento do COVID-19** é possível ter informações com visualizações dinâmicas sobre os casos no Espírito Santo, no Brasil e no mundo. Acesse em: [https://bit.ly/Painel\\_COVID19ES](https://bit.ly/Painel_COVID19ES)

## MUNDO

### Evolução dos casos de COVID-19 a partir do 25º caso



### Evolução do número de óbitos por COVID-19 a partir do primeiro óbito



Fonte: Centro Europeu para Controle e Prevenção de Doenças / União Europeia e Center For Systems Science and Engineering, Ministério da Saúde e Secretaria de Saúde do Espírito Santo.

Nota 1: Um caso confirmado por COVID-19 foi classificado como gênero "outros".

Nota 2: Por se tratar de um compilado de informações de diversos países, os dados do Centro Europeu para Controle e Prevenção de Doenças são atualizados com um dia de defasagem. Desta forma, a partir do dia 02/04, optamos por incorporar os dados mais atuais referentes ao Brasil (Ministério da Saúde e Sesa/ES) aos gráficos de evolução do número de casos e do número de óbitos. Assim, mantém-se a tempestividade e a uniformidade entre todos os dados nacionais utilizados neste boletim.

Nota 3: Os dados em valores absolutos para serem comparados entre os países devem ser compatibilizados aos dias de ocorrência.

Elaboração: Ideies/Findes



# COVID-19

Publicação Ideies  
Nº 50 – 05/05/2020 às 20:00

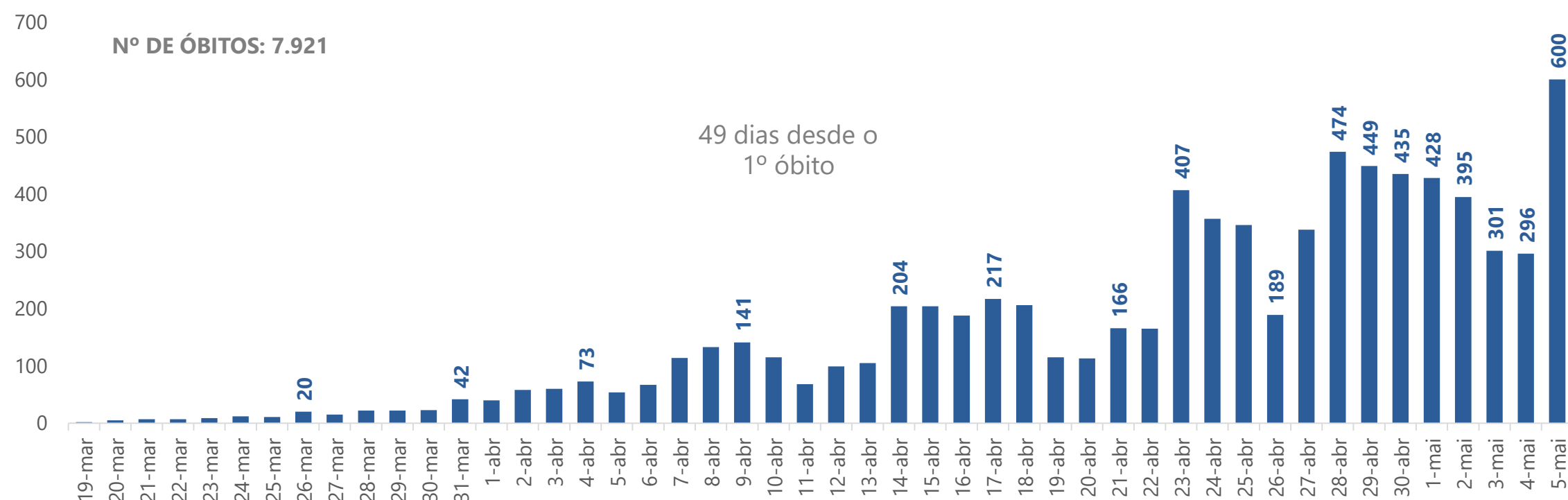


## BRASIL

### Novos casos confirmados de COVID-19 por dia no Brasil



### Evolução do número de óbitos por COVID-19 no Brasil



### Situação dos casos confirmados e óbitos por COVID-19 em 05 de maio de 2020 no Brasil, por região

Localidade	Confirmados	%	Óbitos	%
Sudeste	52.436	45,7%	4.201	53,0%
Sul	6.026	5,2%	233	2,9%
Norte	17.362	15,1%	1.149	14,5%
Nordeste	35.641	31,0%	2.244	28,3%
Centro-Oeste	3.388	2,9%	94	1,2%
<b>Brasil</b>	<b>114.853</b>	<b>100,0%</b>	<b>7.921</b>	<b>100,0%</b>

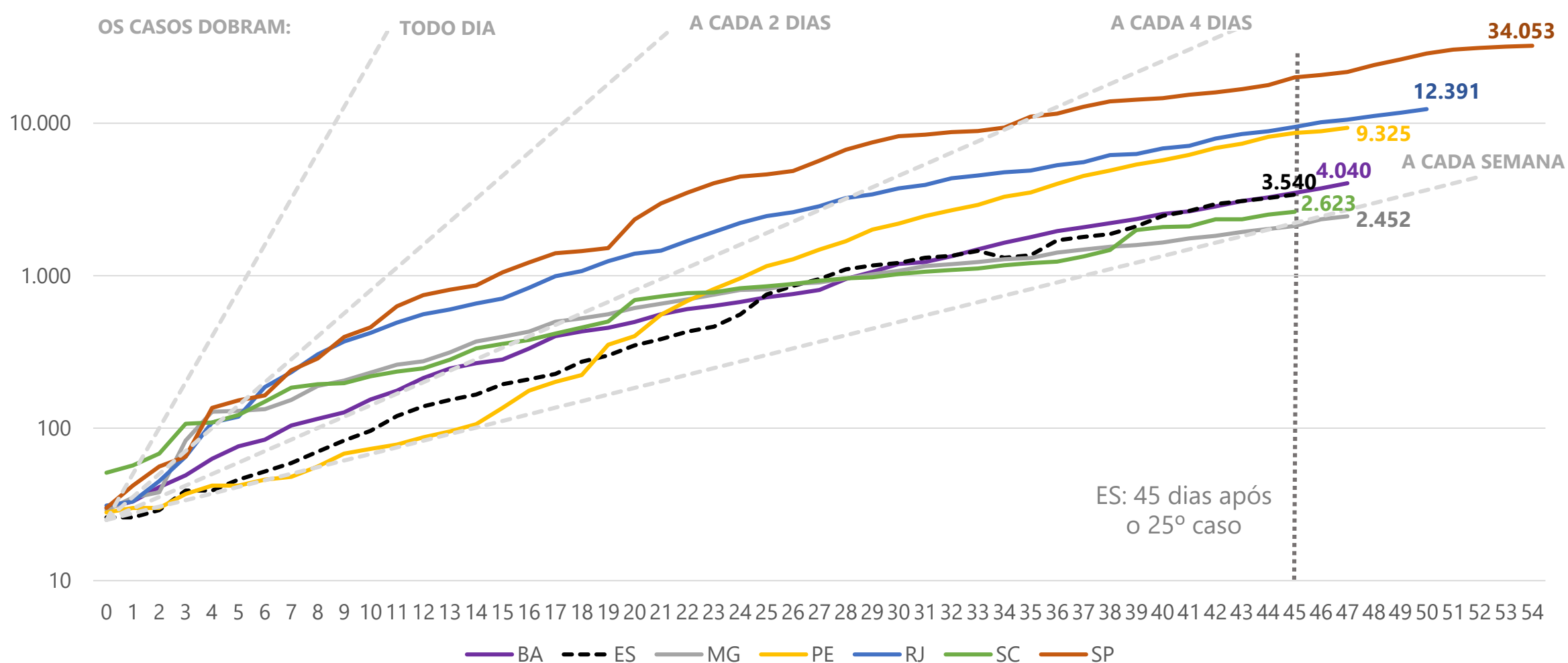
Fonte: Ministério da Saúde e Secretaria de Estado da Saúde do Espírito Santo (SESA).

Nota 1: Os dados do Espírito Santo atualizados pela SESA foram incluídos na análise para os casos confirmados e óbitos do Brasil.



## BRASIL

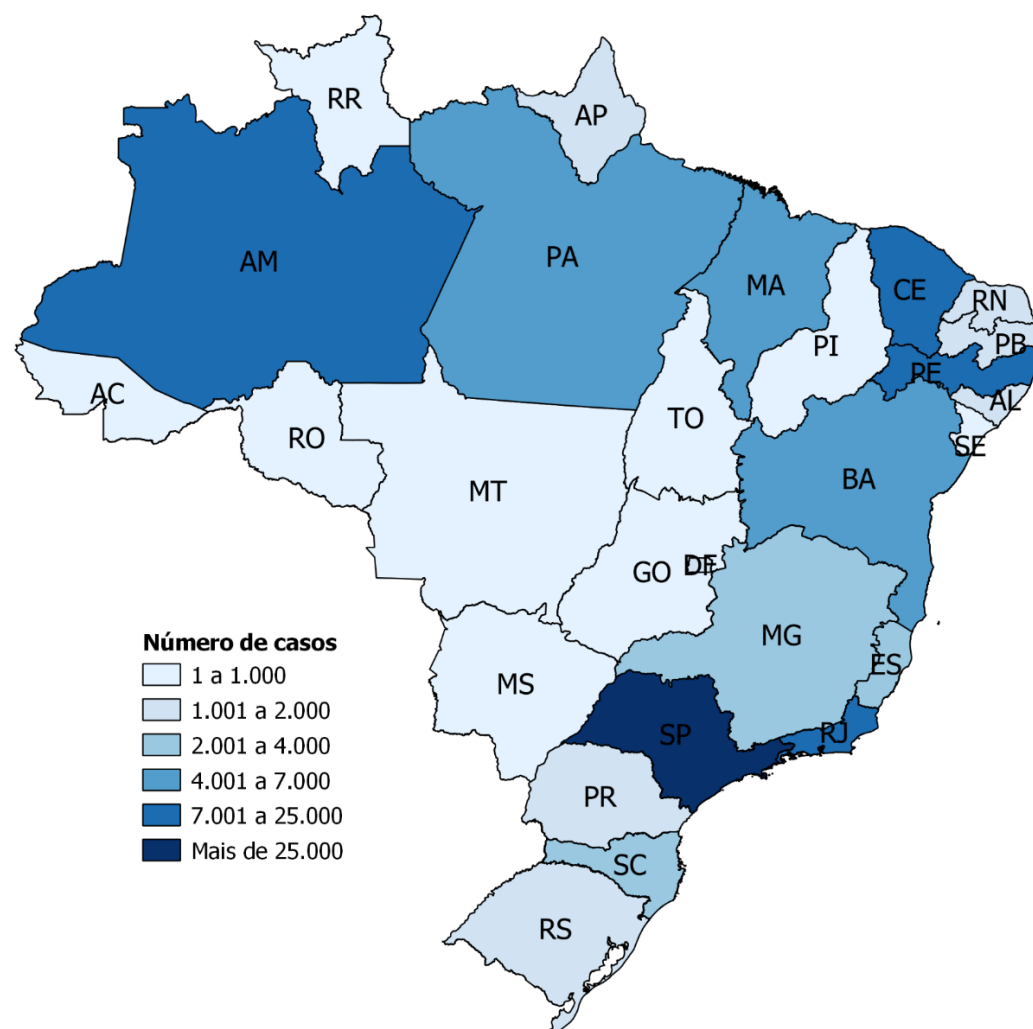
### Evolução dos casos de COVID-19 a partir do 25º caso por unidade da federação



### Indicadores estratégicos de COVID-19 em 05 de maio de 2020

Taxa	Brasil	Sudeste	ES
<b>Cresc. diário médio dos últimos 5 dias do número de novos casos</b>	4,7%	3,0%	4,0%
<b>Cresc. diário médio dos últimos 5 dias do número de novos óbitos</b>	4,6%	3,0%	5,7%
<b>Incidência</b> (Casos/habitantes *100.000)	54,7	59,3	88,1
<b>Remoção</b> (Curados/confirmados)	-	-	31,9%
<b>Letalidade</b> (óbitos/confirmados *100)	6,9	8,0	3,8
<b>Testes realizados/habitantes</b> (nº de testes/habitantes* 100.000)	-	-	398

### Distribuição dos casos confirmados de COVID-19 em 05 de maio de 2020, por UF



Fonte: Ministério da Saúde, Secretaria de Estado da Saúde do Espírito Santo (SESA) e IBGE.

Nota 1: Os dados do Espírito Santo atualizados pela SESA foram incluídos na análise.

Nota 2: A tabela dos indicadores é preenchida a partir das informações divulgadas pelo Ministério da Saúde e pela Secretaria de Estado de Saúde (Sesa), a eventual repetição de valores ocorre pela não atualização de informações pelos órgão competentes.

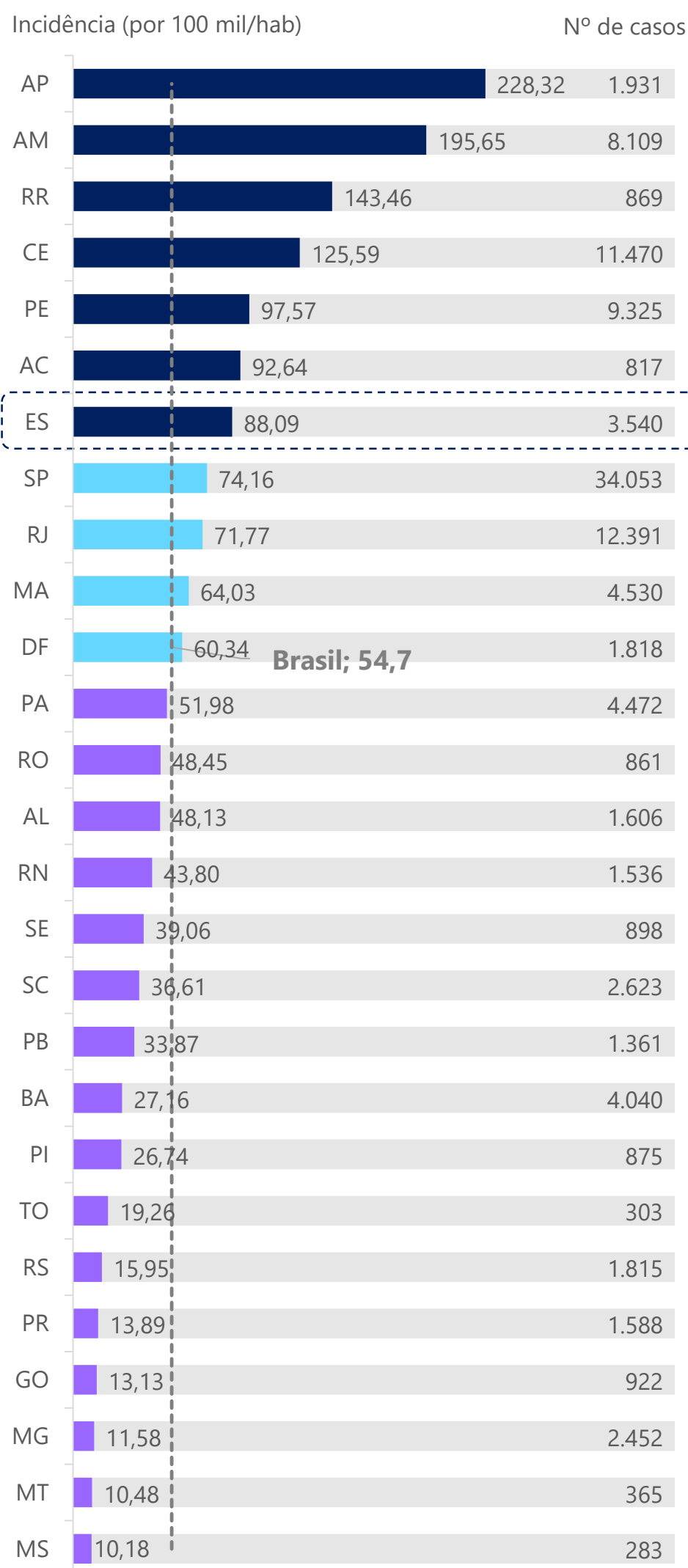
Elaboração: Ideies/Findes



# COVID-19

## BRASIL

### Incidência<sup>1</sup> e total de casos confirmados de COVID-19 por UF



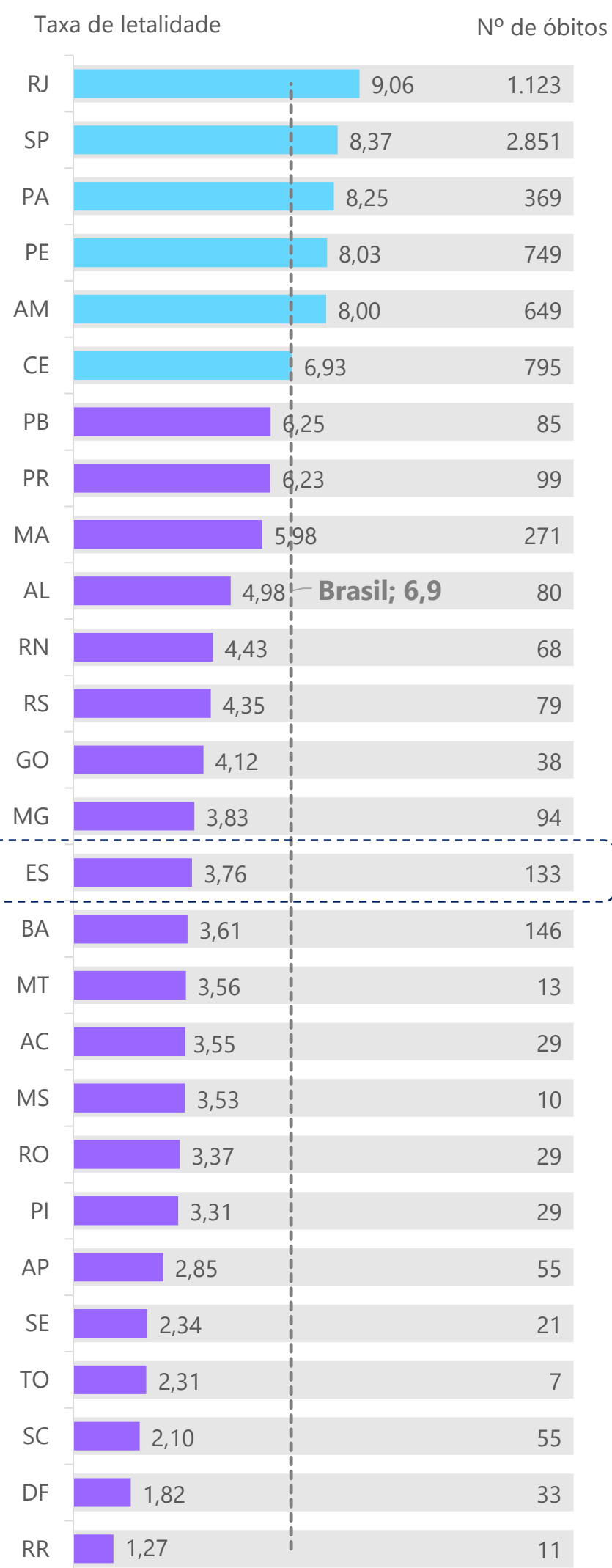
**LEGENDA**

**EMERGÊNCIA**  
50% acima do valor nacional

**ATENÇÃO**  
Entre o valor nacional e 50% acima

**ALERTA**  
Abaixo do valor nacional

### Taxa de letalidade e óbitos por COVID-19 por UF



Fonte: Ministério da Saúde, Secretaria de Estado da Saúde do Espírito Santo (SESA) e IBGE.

Nota 1: Os dados do Espírito Santo atualizados pela SESA foram incluídos na análise.

Nota 2: Os critérios definidos na legenda foram determinados pelo Ministério da Saúde em seus boletins epidemiológicos: <https://www.saude.gov.br/images/pdf/2020/Abril/18/2020-04-17---BE11---Boletim-do-COE-21h.pdf>

Elaboração: Ideies/Findes

<sup>1</sup>De acordo com a projeção da população para 2019 do IBGE.



# COVID-19

Publicação Ideies  
Nº 50 – 05/05/2020 às 20:00



## ESPÍRITO SANTO

### Novos casos confirmados de COVID-19 por dia no Espírito Santo

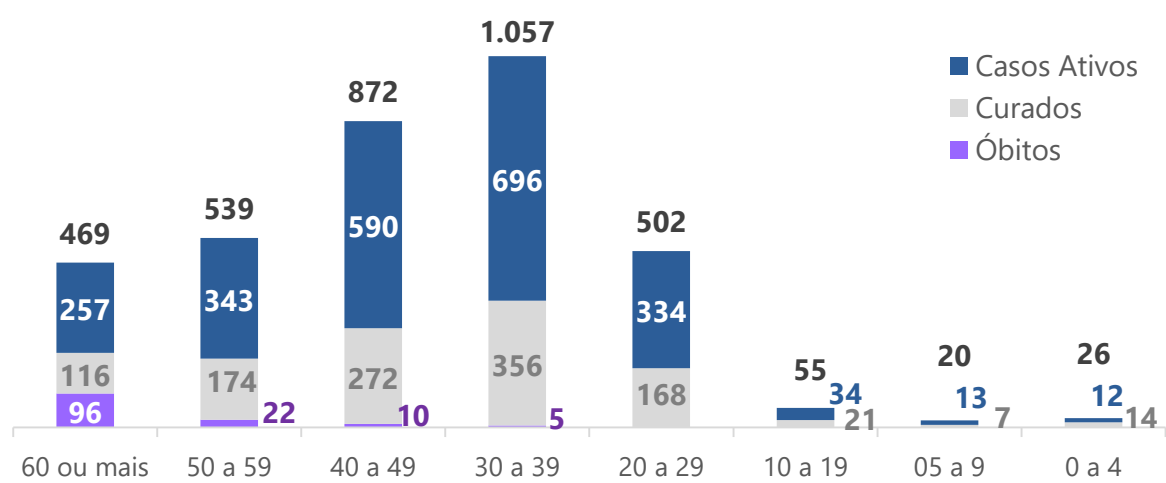


### Situação dos casos de COVID-19 no Espírito Santo em 05 de maio de 2020, por município

Município	Confirmados	Óbitos
Vila Velha	866	24
Serra	711	45
Vitória	699	24
Cariacica	469	14
Viana	84	3
Guarapari	50	2
Linhares	48	1
Fundão	34	4
São Mateus	32	1
Colatina	32	0
Aracruz	32	2
Marataízes	29	0
Outros municípios do ES	317	12
Municípios de outros estados*	137	1
<b>Total</b>	<b>3.540</b>	<b>133</b>
<b>Masculino</b>	<b>1.625</b>	<b>77</b>
<b>Feminino</b>	<b>1.914</b>	<b>56</b>
<b>Outros</b>	<b>1</b>	<b>0</b>

\*Casos registrados no Espírito Santo, mas referentes a pessoas que residem fora do estado.

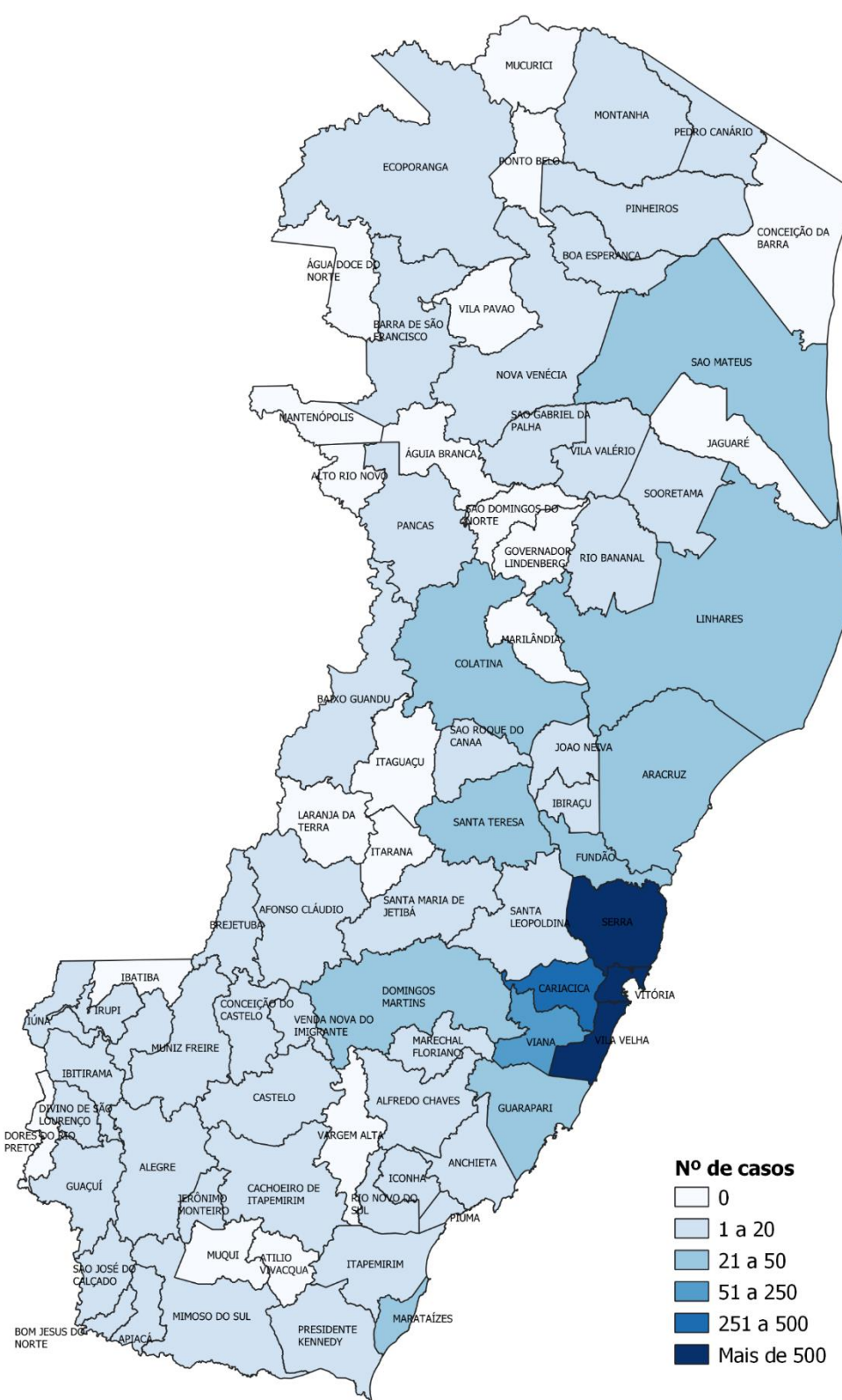
### Casos ativos, curados e óbitos\* por COVID-19 em 05 de maio de 2020, por faixa etária




\*O total de casos confirmados consiste na soma dos óbitos, dos curados e dos casos ativos (ainda contaminados). Estas informações foram retiradas dos microdados disponíveis pela SESA e pode diferenciar do exposto no painel de visualizações do governo do Estado do Espírito Santo.

Fonte: Secretaria de Estado da Saúde do Espírito Santo (SESA).  
Elaboração: Ideies/Findes

### Distribuição dos casos confirmados de COVID-19 por município





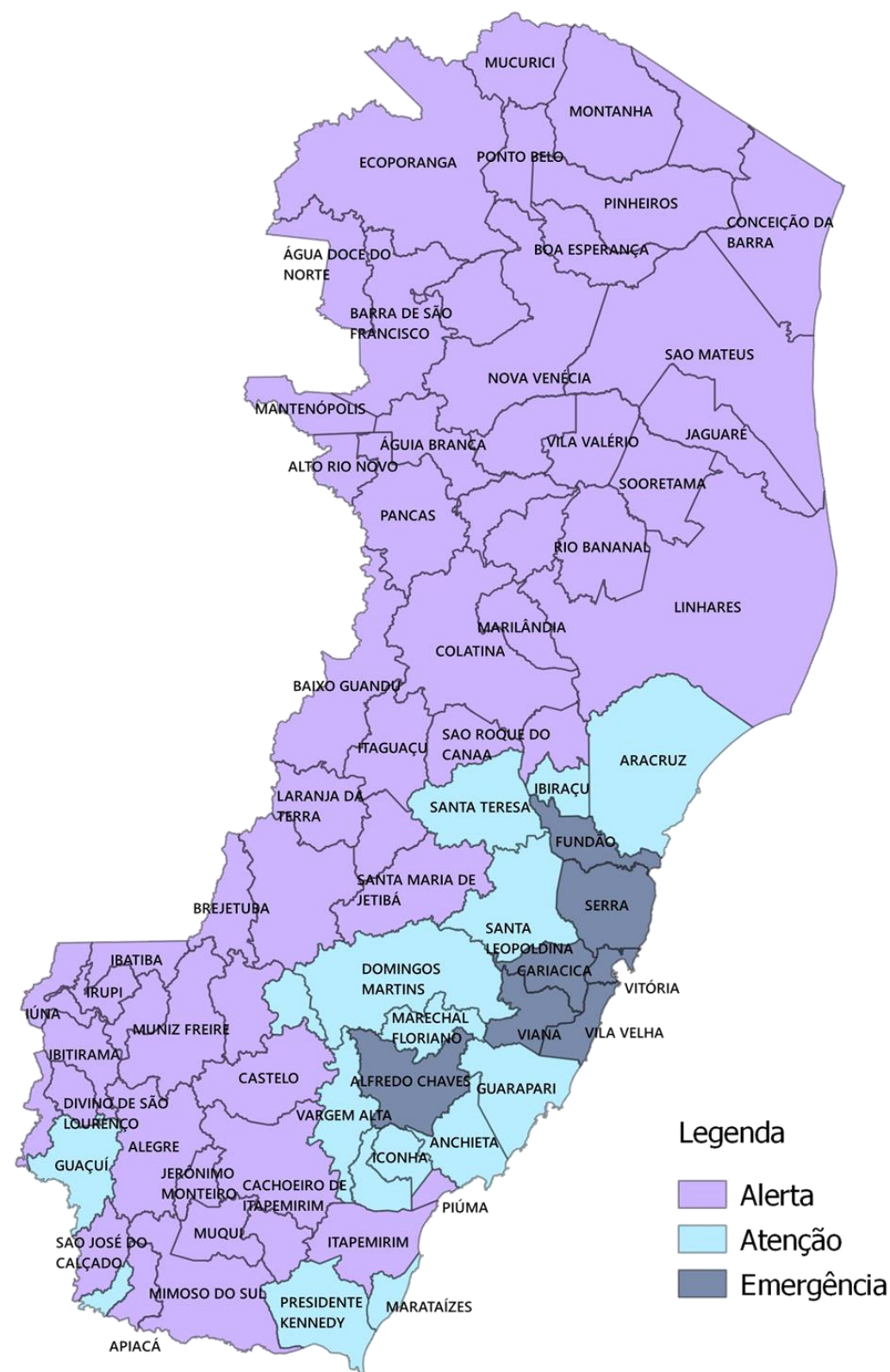
# COVID-19

## ESPÍRITO SANTO

### Incidência e total de casos confirmados de COVID-19 em 05 de maio de 2020, por município

	Incidência (por 100 mil/hab)	Nº de casos
Vitória	193,0	699
Vila Velha	175,4	866
Fundão	158,1	34
Serra	137,4	711
Alfredo Chaves	137,0	20
Cariacica	123,0	469
Viana	107,4	84
Bom Jesus do Norte	100,6	10
Santa Teresa	93,3	22
Domingos Martins	82,7	28
Venda Nova do Imigrante	79,1	20
Marataízes	75,3	29
Vila Valério	71,0	10
Presidente Kennedy	60,5	7
Marechal Floriano	59,9 ES: 88,1	10
Piúma	59,9	13
São José do Calçado	56,8	6
Santa Leopoldina	49,1	6
Guaçuí	48,6	15
Afonso Cláudio	45,8	14
João Neiva	42,0	7
Anchieta	41,0	12
Guarapari	40,0	50
Apiacá	39,6	3
Rio Novo do Sul	34,4	4
Ibiraçu	32,1	4
Aracruz	31,6	32
Iconha	28,9	4
Linhares	27,7	48
Santa Maria de Jetibá	27,2	11
Sooretama	26,6	8
Colatina	26,1	32
São Mateus	24,5	32
São Roque do Canaã	24,2	3
Divino de São Lourenço	23,2	1
Itapemirim	20,4	7
Castelo	18,6	7
Pinheiros	18,5	5
Jerônimo Monteiro	16,4	2
Mimoso do Sul	15,3	4

### Mapa de Gestão de Risco em 02 de maio de 2020



**Legenda**

- Alerta
- Atenção
- Emergência

#### Nota

O Governo do Estado do Espírito Santo criou a matriz de classificação de risco com a situação do enfrentamento da crise para cada município. A atualização do mapa é realizada uma vez por semana pelo Governo do Estado. De acordo com a matriz, cada município recebe uma classificação conforme a vulnerabilidade (medida pela taxa de ocupação dos leitos de UTI) e a ameaça no enfrentamento (medida pelo coeficiente de incidência da doença a cada 100 mil habitantes) da pandemia. Mais informações podem ser acessadas na Portaria 078-R/2020 da Secretaria de Estado de Saúde em: <https://saude.es.gov.br/Media/sesa/coronavirus/Portarias/PORTARIA%20078-R%20-%20MAPA%20DE%20RISCO%20ATUALIZADA.pdf>.

Fonte: Secretaria de Estado da Saúde do Espírito Santo (SESA).  
Elaboração: Ideies/Findes