

COVID-19

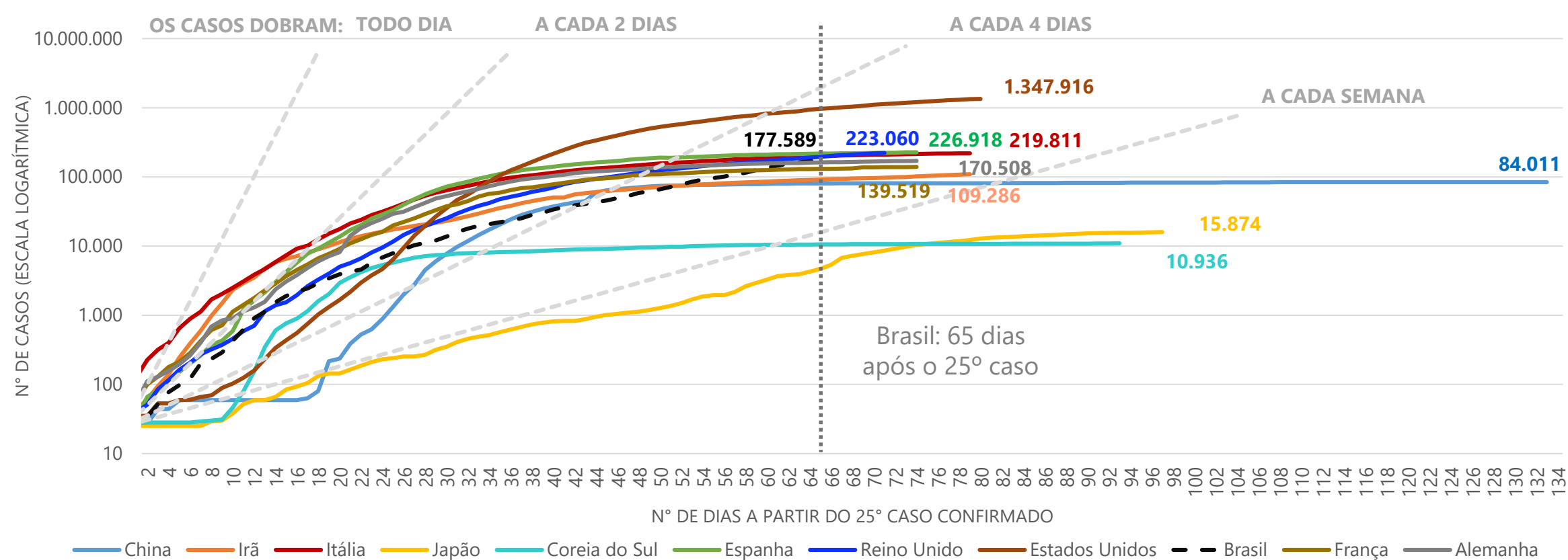
No mundo já são 4.254.302 casos confirmados com COVID-19 e 291.334 óbitos até o momento. No Brasil são 177.589 casos confirmados e 12.400 mortes registradas. O maior número de casos confirmados no país concentra-se na Região Sudeste (74.727), com 47.719 em São Paulo e 18.486 no Rio de Janeiro. A maior incidência de COVID-19 foi registrada no Amapá, com 344,08 casos confirmados por 100 mil habitantes. O Espírito Santo totaliza 5.087 casos confirmados de COVID-19. Vila Velha (1.134), Serra (1.005), Vitória (944) e Cariacica (681) concentram 74,0% dos casos. Do total de casos confirmados, 53,1% são do gênero feminino e 46,9% do gênero masculino¹. Também foram contabilizados 1.503 (29,5%) profissionais de saúde infectados no Espírito Santo. São 212

óbitos confirmados por COVID-19 até o momento no estado, sendo 153 (72,2%) deles na faixa etária de 60 anos ou mais de idade e 1 óbito de profissional de saúde. O Espírito Santo já realizou 21.871 testes RT PCR. Hoje, o estado possuiu 786 leitos para tratamento da COVID-19, sendo 408 leitos de UTI com 65,93% de ocupação e 378 leitos de enfermaria com 47,62% de ocupação. Até o momento, 1.845 pessoas estão curadas da COVID-19 no estado.

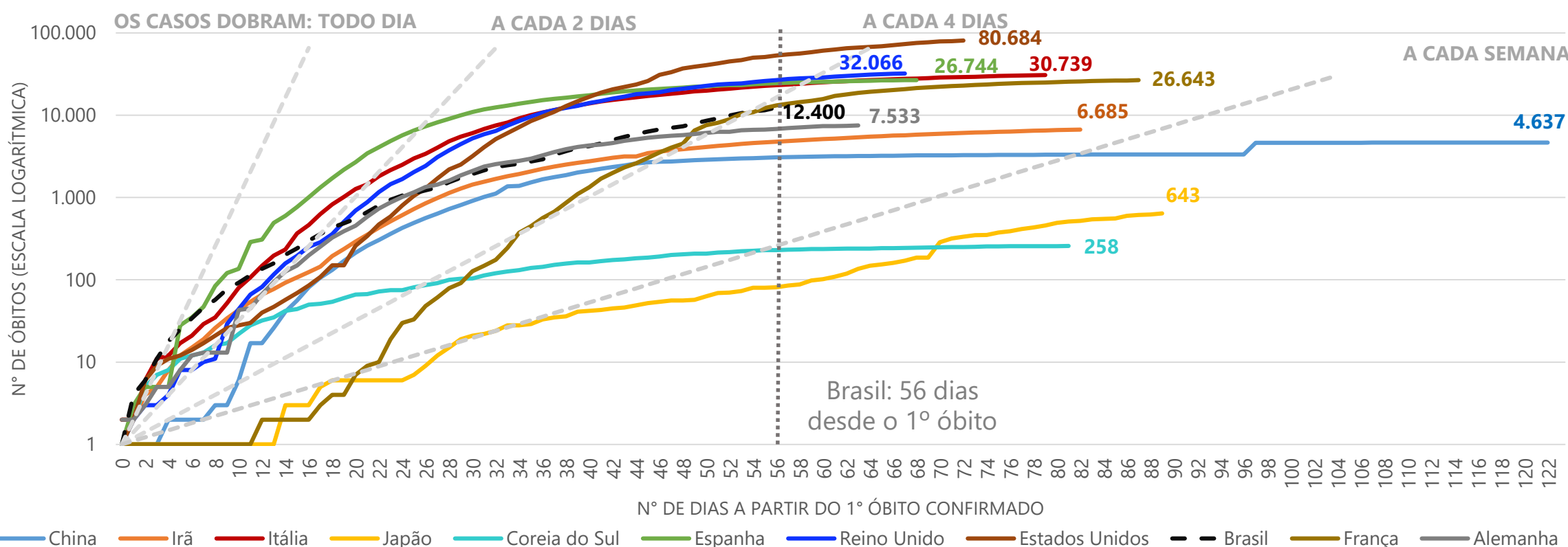
Com o **Painel de Acompanhamento do COVID-19** é possível ter informações com visualizações dinâmicas sobre os casos no Espírito Santo, no Brasil e no mundo. Acesse em: https://bit.ly/Painel_COVID19ES

MUNDO

Evolução dos casos de COVID-19 a partir do 25º caso



Evolução do número de óbitos por COVID-19 a partir do primeiro óbito



Fonte: Centro Europeu para Controle e Prevenção de Doenças / União Europeia e Center For Systems Science and Engineering, Ministério da Saúde e Secretaria de Saúde do Espírito Santo.

Nota 1: Um caso confirmado por COVID-19 foi classificado como gênero "outros".

Nota 2: Por se tratar de um compilado de informações de diversos países, os dados do Centro Europeu para Controle e Prevenção de Doenças são atualizados com um dia de defasagem. Desta forma, optamos por incorporar os dados mais atuais referentes ao Brasil (Ministério da Saúde) aos gráficos de evolução do número de casos e do número de óbitos. Assim, mantém-se a tempestividade e a uniformidade entre todos os dados nacionais utilizados neste boletim.

Nota 3: Os dados em valores absolutos para serem comparados entre os países devem ser compatibilizados aos dias de ocorrência.

Elaboração: Ideies/Findes



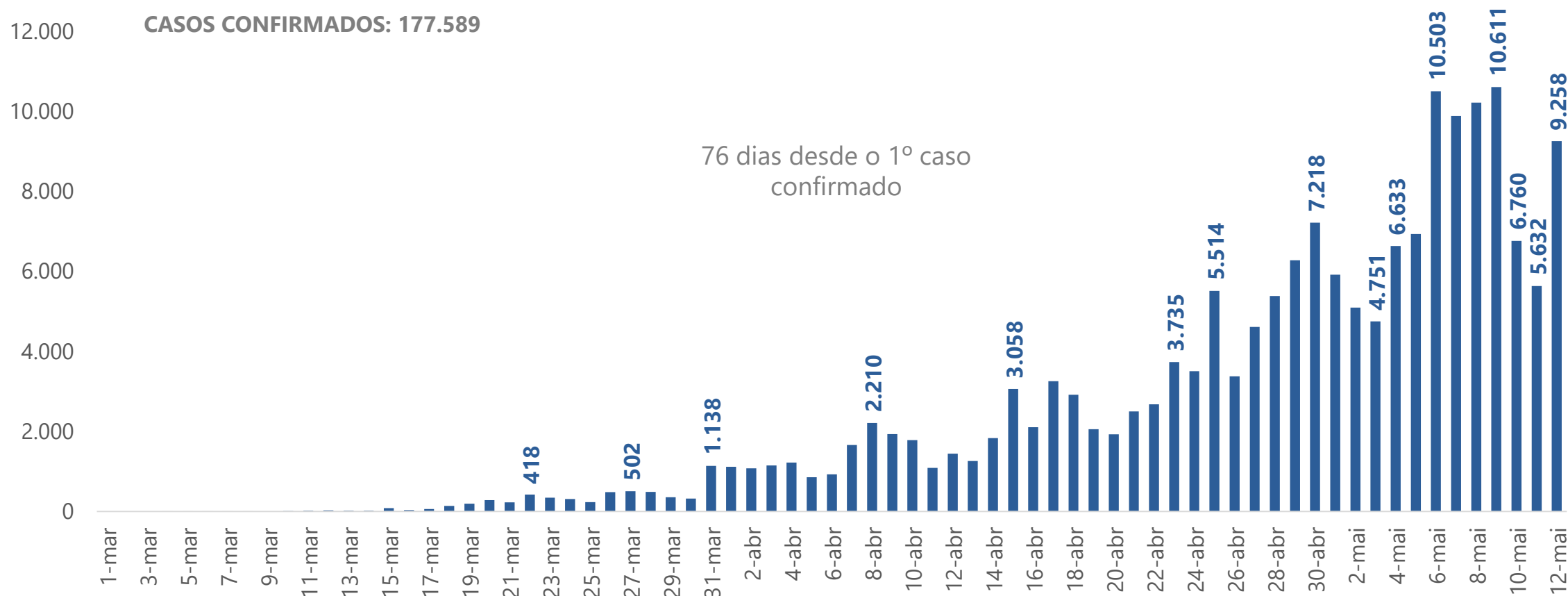
COVID-19

Publicação Ideies
Nº 57 – 12/05/2020 às 20:00

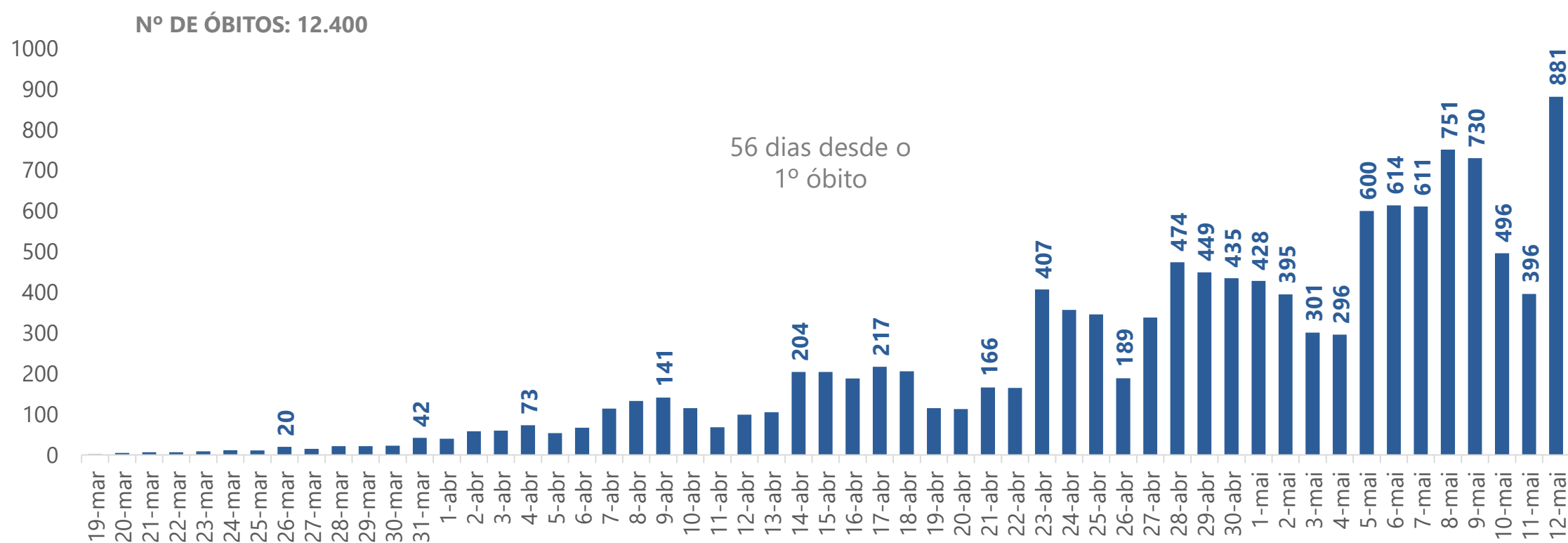


BRASIL

Novos casos confirmados de COVID-19 por dia no Brasil



Evolução do número de óbitos por COVID-19 no Brasil



Situação dos casos confirmados e óbitos por COVID-19 em 12 de maio de 2020 no Brasil, por região

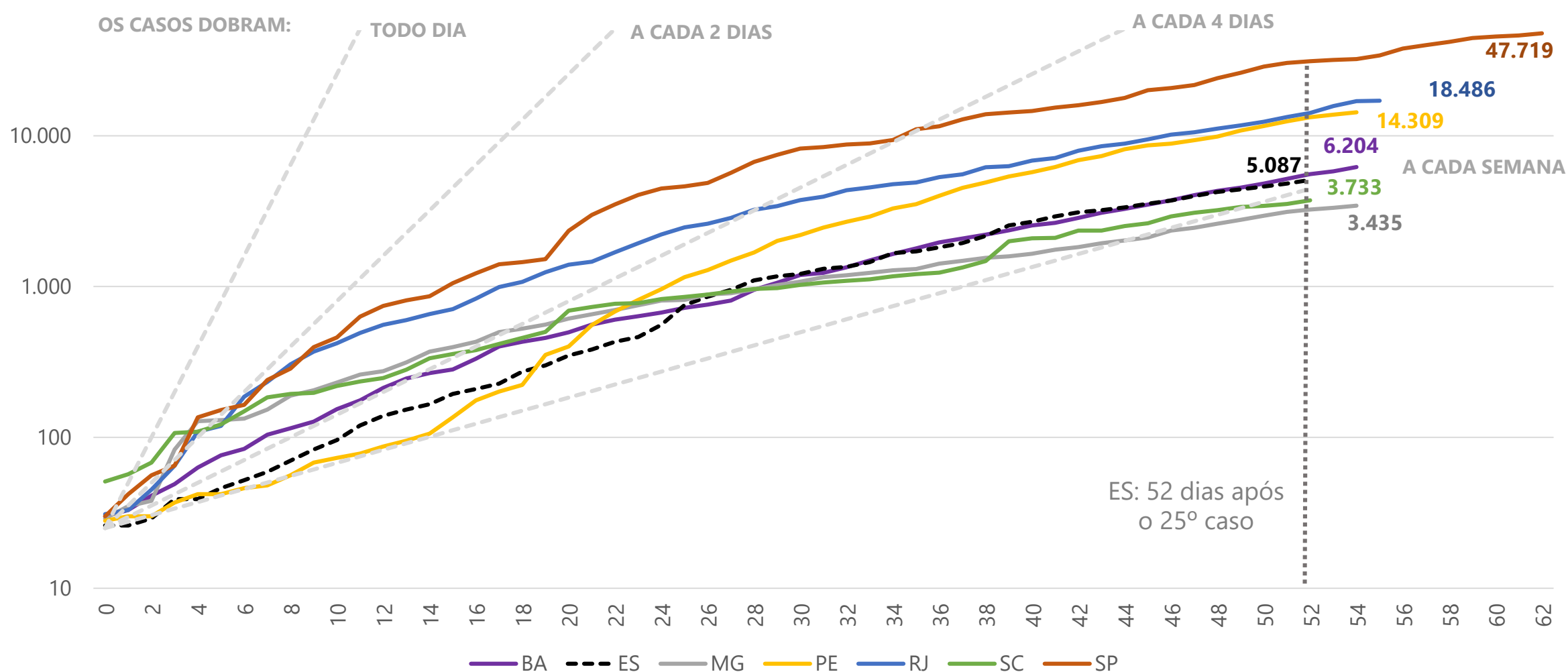
Localidade	Confirmados	%	Óbitos	%
Sudeste	74.727	42,1%	6.216	50,1%
Sul	8.556	4,8%	297	2,4%
Norte	30.900	17,4%	2.190	17,7%
Nordeste	58.316	32,8%	3.568	28,8%
Centro-Oeste	5.090	2,9%	129	1,0%
Brasil	177.589	100,0%	12.400	100,0%

Fonte: Ministério da Saúde e Secretaria de Estado da Saúde do Espírito Santo (SESA).



BRASIL

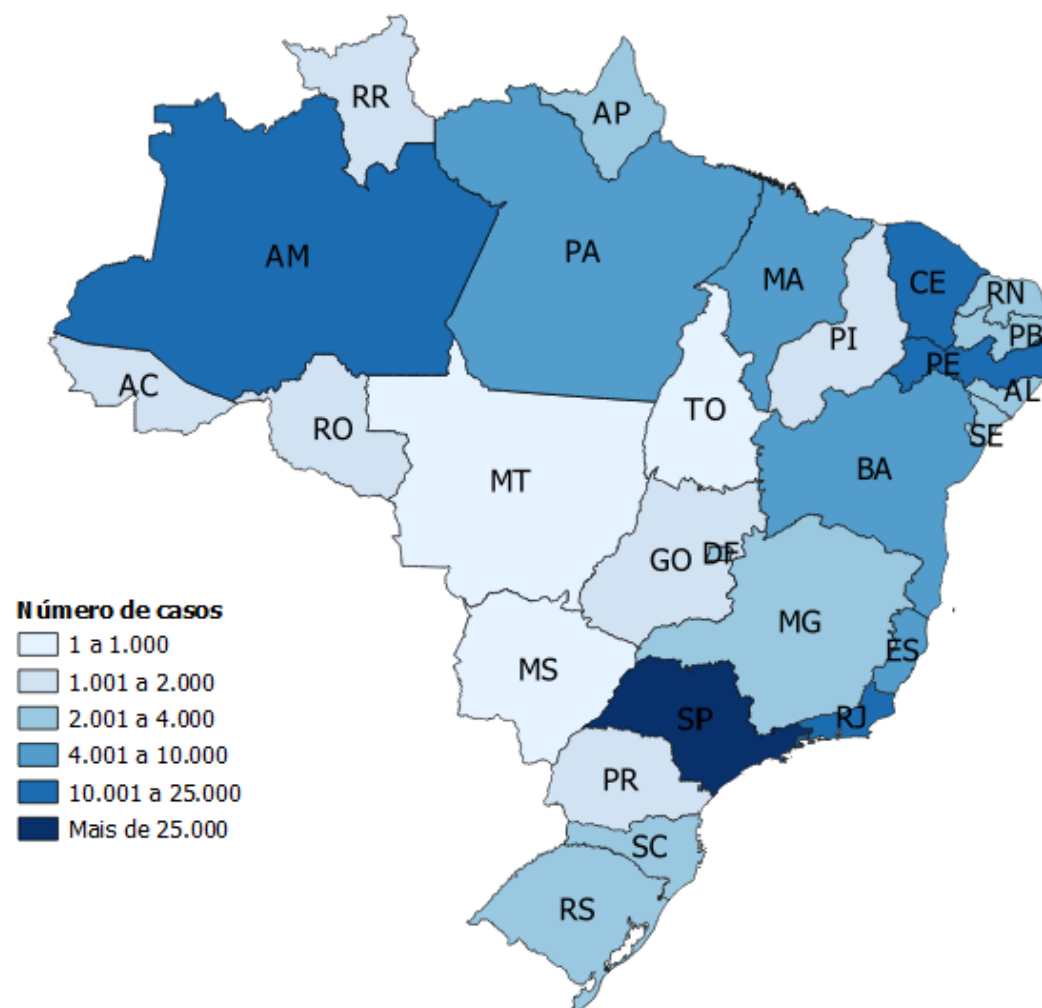
Evolução dos casos de COVID-19 a partir do 25º caso por unidade da federação



Indicadores estratégicos de COVID-19 em 12 de maio de 2020

Taxa	Brasil	Sudeste	ES
Cresc. diário médio dos últimos 5 dias do número de novos casos	4,1%	2,9%	3,7%
Cresc. diário médio dos últimos 5 dias do número de novos óbitos	4,6%	3,7%	5,1%
Incidência (Casos/habitantes *100.000)	84,5	84,6	126,6
Remoção (Curados/confirmados)	40,0%	-	36,3%
Letalidade (óbitos/confirmados *100)	7,0	8,3	4,2
Testes realizados/habitantes (nº de testes/habitantes* 100.000)	-	-	544


Distribuição dos casos confirmados de COVID-19 em 12 de maio de 2020, por UF



Fonte: Ministério da Saúde, Secretaria de Estado da Saúde do Espírito Santo (SESA) e IBGE.

Nota 1: A tabela dos indicadores é preenchida a partir das informações divulgadas pelo Ministério da Saúde e pela Secretaria de Estado de Saúde (Sesa), a eventual repetição de valores ocorre pela não atualização de informações pelos órgão competentes.

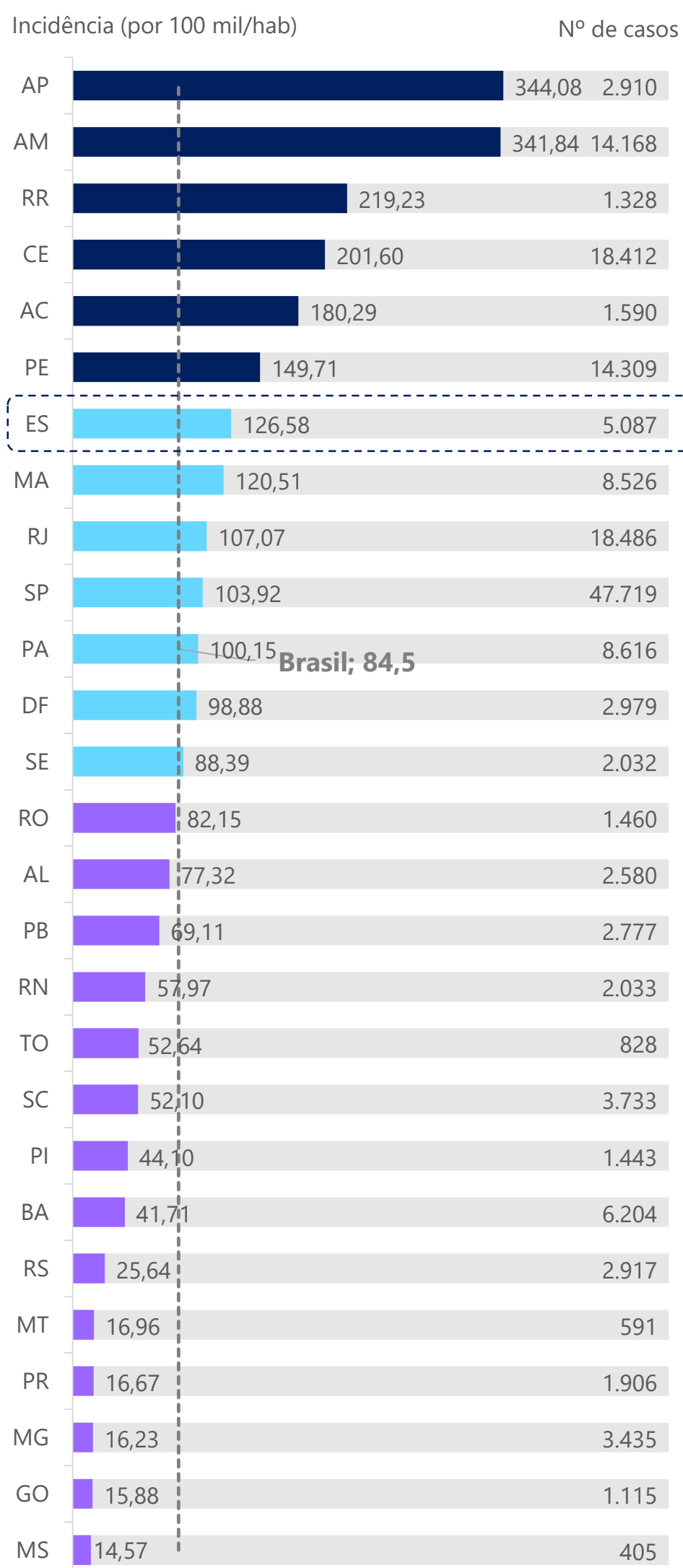
Elaboração: Ideies/Findes



COVID-19

BRASIL

Incidência¹ e total de casos confirmados de COVID-19 por UF



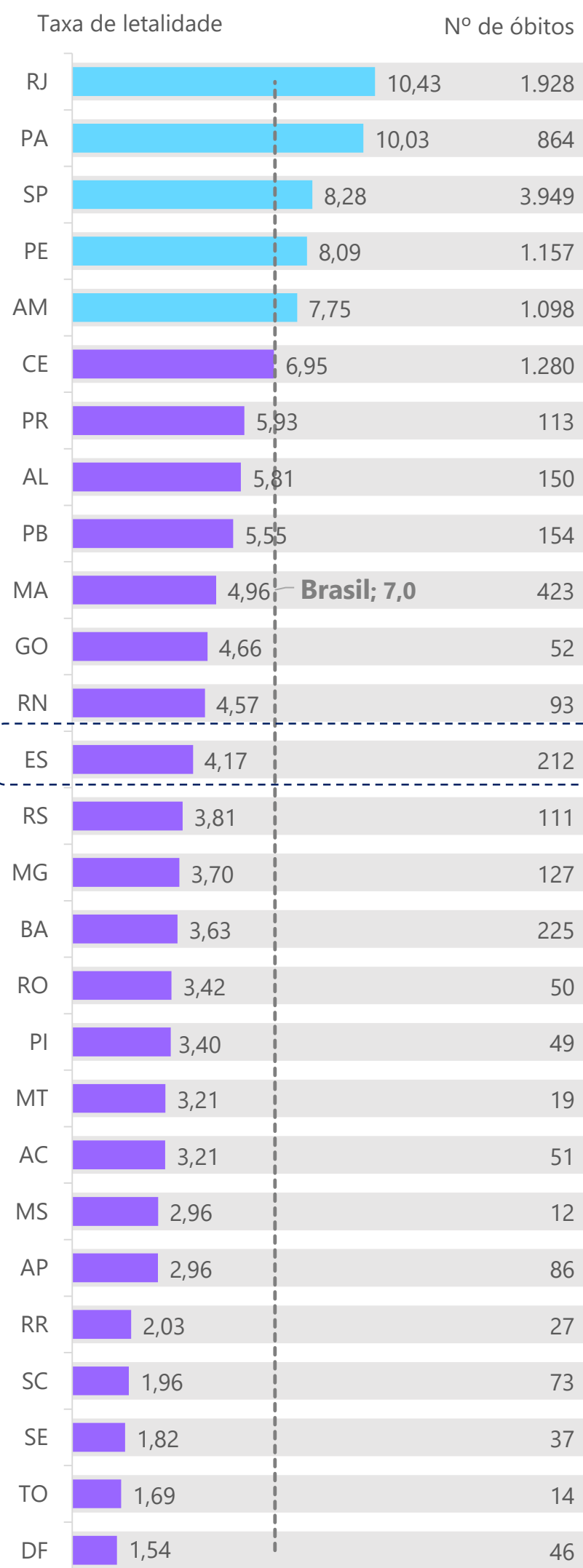
LEGENDA

EMERGÊNCIA
50% acima do valor nacional

ATENÇÃO
Entre o valor nacional e 50% acima

ALERTA
Abaixo do valor nacional

Taxa de letalidade e óbitos por COVID-19 por UF



Fonte: Ministério da Saúde, Secretaria de Estado da Saúde do Espírito Santo (SESA) e IBGE.

Nota 1: Os critérios definidos na legenda foram determinados pelo Ministério da Saúde em seus boletins epidemiológicos: <https://www.saude.gov.br/images/pdf/2020/Abril/18/2020-04-17---BE11---Boletim-do-COE-21h.pdf>

Elaboração: Ideies/Findes

¹De acordo com a projeção da população para 2019 do IBGE.



COVID-19

Publicação Ideies
Nº 57 – 12/05/2020 às 20:00



ESPÍRITO SANTO

Novos casos confirmados de COVID-19 por dia no Espírito Santo

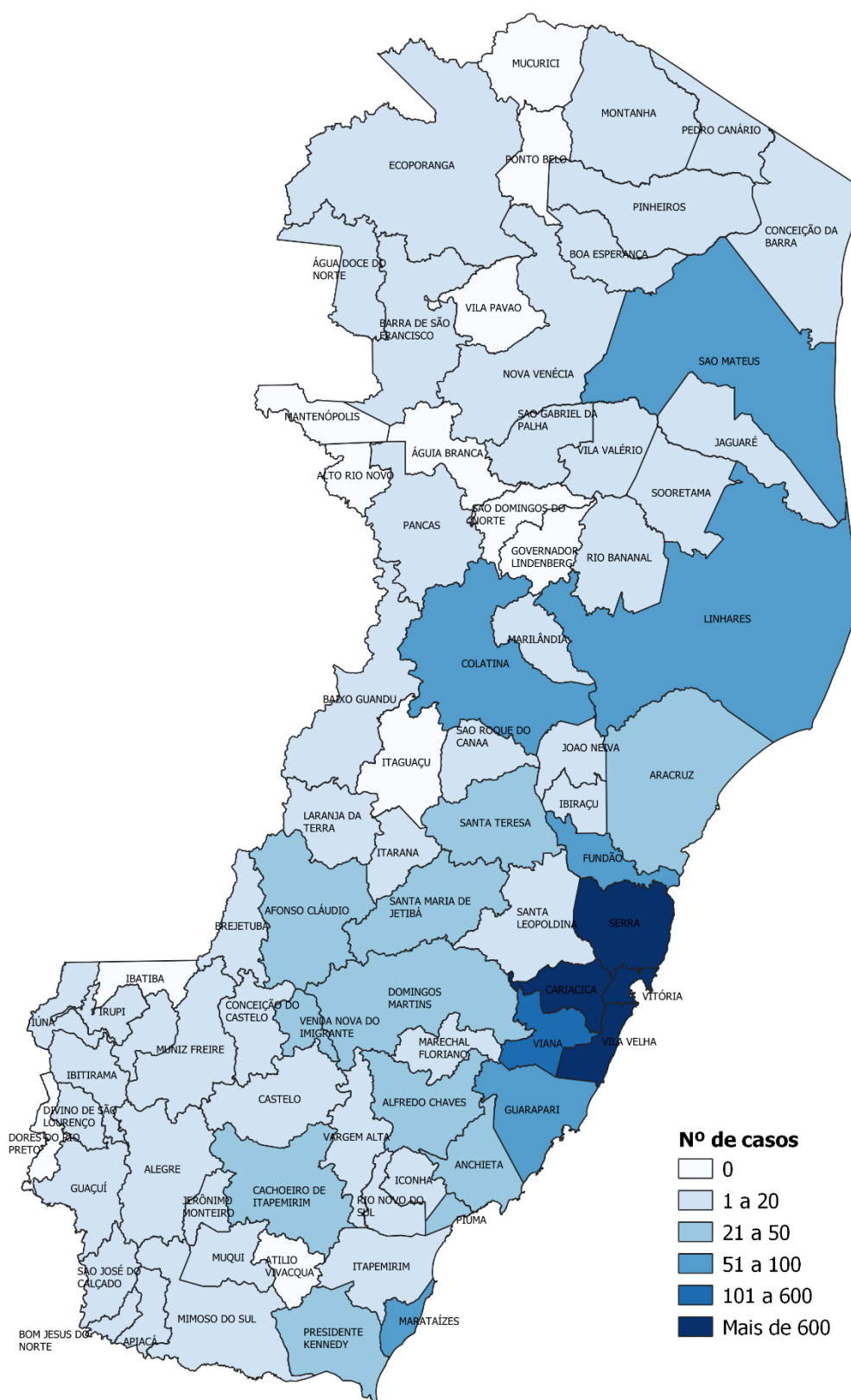


Situação dos casos de COVID-19 no Espírito Santo em 12 de maio de 2020, por município

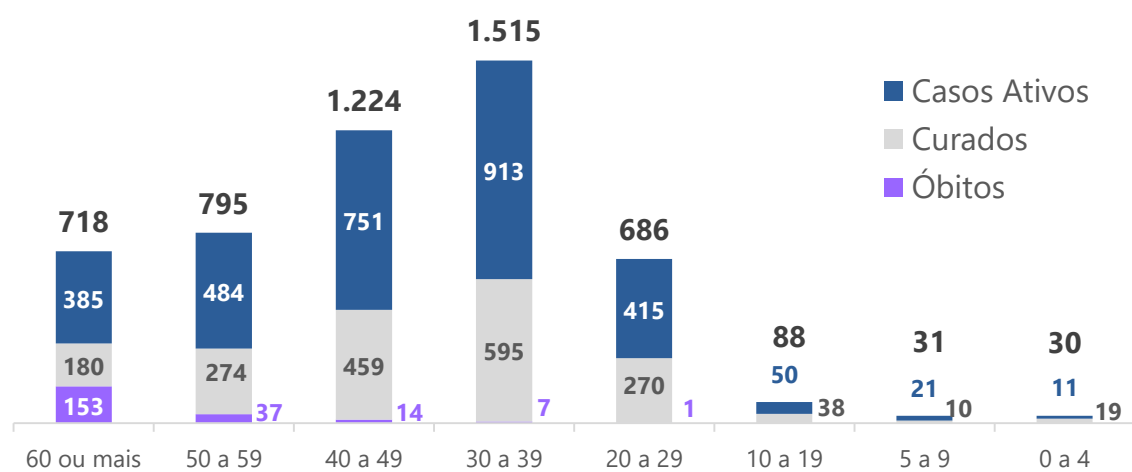
Município	Confirmados	Óbitos
Vila Velha	1.134	33
Serra	1.005	65
Vitória	944	44
Cariacica	681	27
Viana	108	4
Guarapari	75	4
Marataízes	70	2
São Mateus	65	2
Linhares	62	1
Colatina	62	0
Fundão	52	6
Santa Teresa	50	1
Outros municípios do ES	598	22
Municípios de outros estados*	181	1
Total	5.087	212
Total Masculino	2.385	114
Total Feminino	2.701	98
Total Outros	1	0

*Casos registrados no Espírito Santo, mas referentes a pessoas que residem fora do estado.

Distribuição dos casos confirmados de COVID-19 em 12 de maio de 2020, por município




Casos ativos, curados e óbitos* por COVID-19 em 12 de maio de 2020, por faixa etária



*O total de casos confirmados consiste na soma dos óbitos, dos curados e dos casos ativos (ainda contaminados). Estas informações foram retiradas dos microdados disponíveis pela SESA e pode diferenciar do exposto no painel de visualizações do Governo do Estado do Espírito Santo.

Fonte: Secretaria de Estado da Saúde do Espírito Santo (SESA).
Elaboração: Ideies/Findes



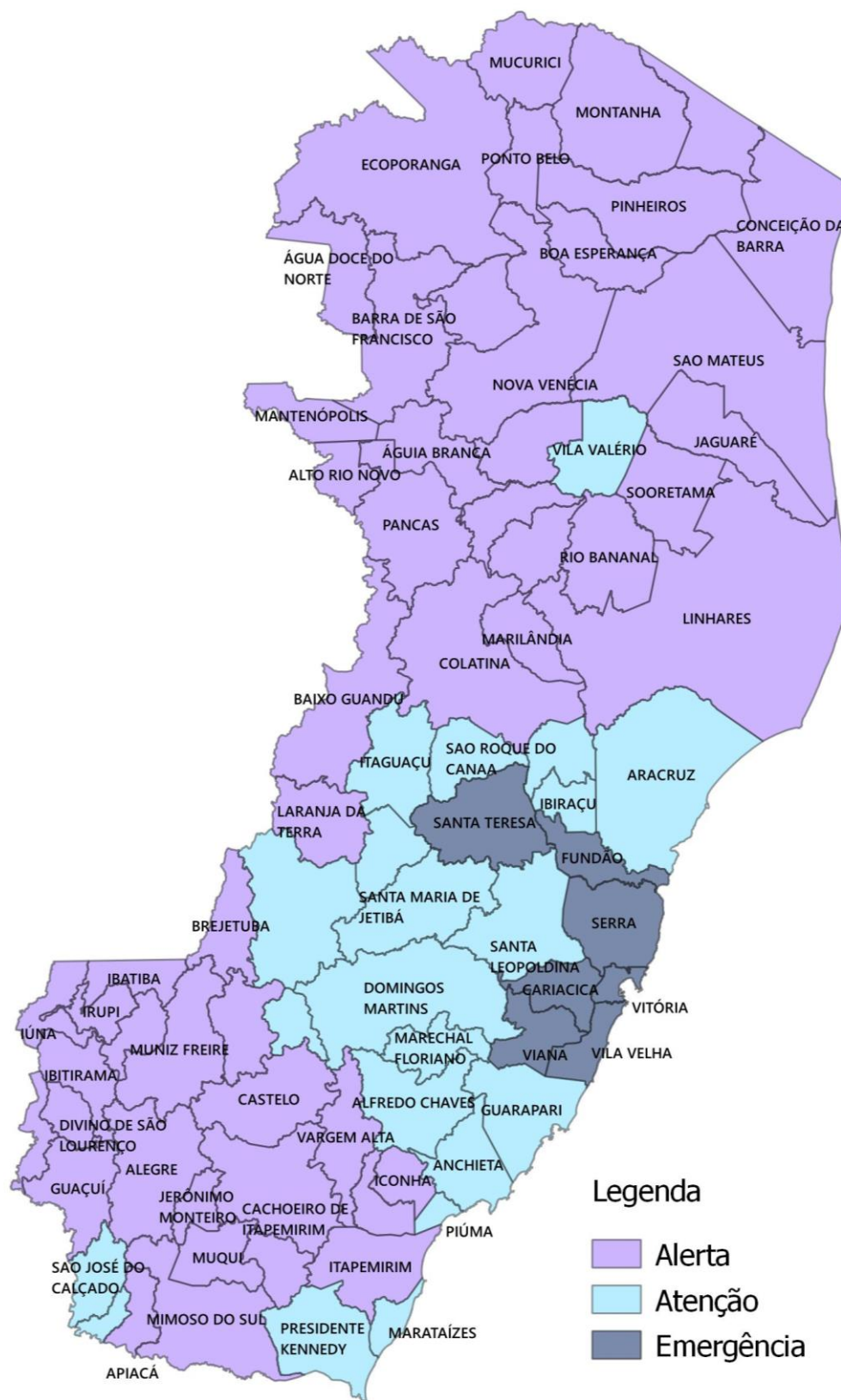
COVID-19

ESPÍRITO SANTO

Incidência e total de casos confirmados de COVID-19 em 12 de maio de 2020, por município

	Incidência (por 100 mil/hab)	Nº de casos
Presidente Kennedy	354,2	41
Vitória	260,7	944
Fundão	241,8	52
Vila Velha	229,6	1.134
Santa Teresa	212,0	50
Serra	194,2	1.005
Marataízes	181,8	70
Cariacica	178,6	681
Alfredo Chaves	164,4	24
Viana	138,0	108
São José do Calçado	123,2	13
Bom Jesus do Norte	120,8	12
Marechal Floriano	119,8	20
Domingos Martins	118,2	40
Apiacá	105,7 ES: 126,6	8
Piúma	101,3	22
Anchieta	99,1	29
Venda Nova do Imigrante	91,0	23
Santa Leopoldina	90,0	11
Afonso Cláudio	81,7	25
Vila Valério	78,1	11
João Neiva	72,0	12
Santa Maria de Jetibá	61,8	25
Guarapari	60,1	75
Guaçuí	55,1	17
Baixo Guandú	51,6	16
Colatina	50,6	62
São Mateus	49,8	65
Mimoso do Sul	49,7	13
Ibiraçu	48,1	6
Pancas	47,4	11
Iconha	43,3	6
Rio Novo do Sul	43,0	5
Aracruz	42,5	43
Itapemirim	40,8	14
Barra de São Francisco	40,3	18
Conceição do Castelo	39,3	5
Linhares	35,7	62
Água Doce do Norte	27,2	3
Castelo	26,6	10

Mapa de Gestão de Risco em 09 de maio de 2020



Nota

O Governo do Estado do Espírito Santo criou a matriz de classificação de risco com a situação do enfrentamento da crise para cada município. A atualização do mapa é realizada uma vez por semana pelo Governo do Estado. De acordo com a matriz, cada município recebe uma classificação conforme a vulnerabilidade (medida pela taxa de ocupação dos leitos de UTI) e a ameaça no enfrentamento (medida pelo coeficiente de incidência da doença a cada 100 mil habitantes) da pandemia. Mais informações podem ser acessadas no Boletim Sala de Situação do Governo do Estado em:

<https://www.es.gov.br/Noticia/boletim-sala-de-situacao-08-05-2020>.

Fonte: Secretaria de Estado da Saúde do Espírito Santo (SESA).
Elaboração: Ideies/Findes