

COVID-19

Publicação Ideies
Nº 56 – 11/05/2020 às 20:00



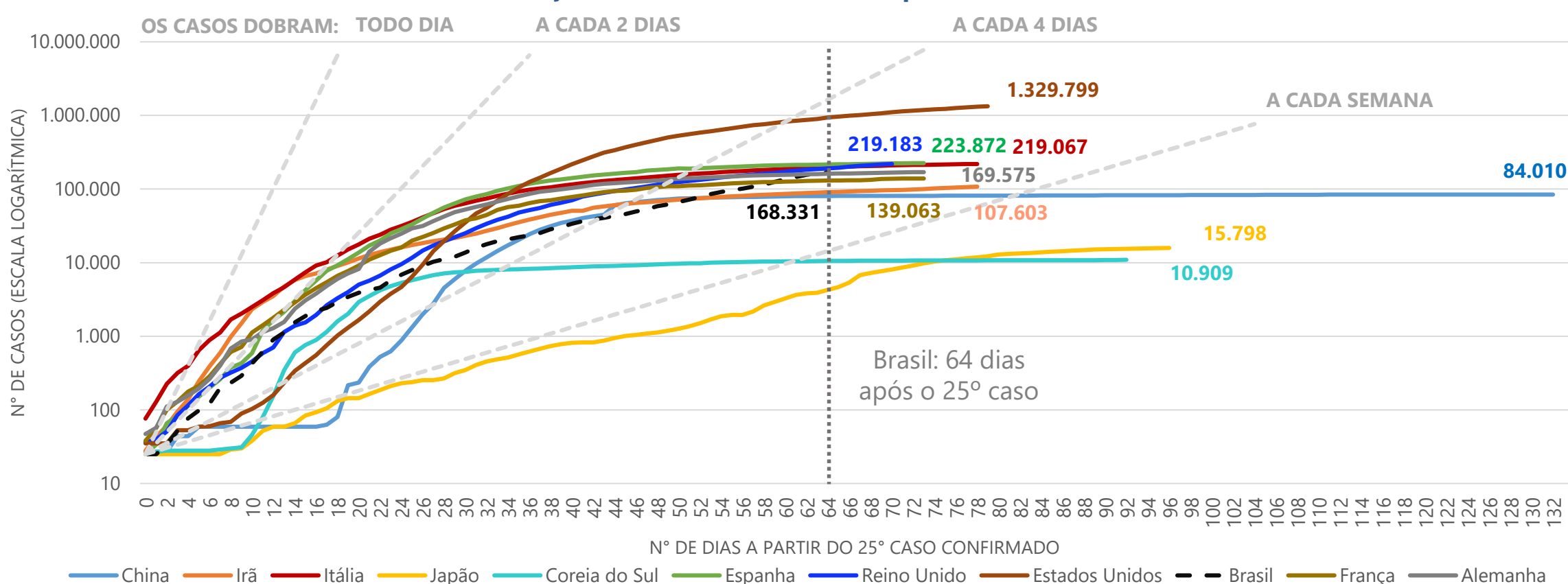
No mundo já são 4.153.871 casos confirmados com COVID-19 e 284.628 óbitos até o momento. No Brasil são 168.331 casos confirmados e 11.519 mortes registradas. O maior número de casos confirmados no país concentra-se na Região Sudeste (72.209), com 46.131 em São Paulo e 17.939 no Rio de Janeiro. A maior incidência de COVID-19 foi registrada no Amapá, com 315,82 casos confirmados por 100 mil habitantes. O Espírito Santo totaliza 4.819 casos confirmados de COVID-19. Vila Velha (1.105), Serra (959), Vitória (902) e Cariacica (651) concentram 75,1% dos casos. Do total de casos confirmados, 53,6% são do gênero feminino e 46,4% do gênero masculino¹. Também foram contabilizados 1.435 (29,8%) profissionais de saúde infectados no Espírito Santo. São 196

óbitos confirmados por COVID-19 até o momento no estado, sendo 143 (73,0%) deles na faixa etária de 60 anos ou mais de idade e 1 óbito de profissional de saúde. O Espírito Santo já realizou 20.818 testes RT PCR. Hoje, o estado possuiu 781 leitos para tratamento da COVID-19, sendo 398 leitos de UTI com 68,59% de ocupação e 383 leitos de enfermaria com 48,83% de ocupação. Até o momento, 1.734 pessoas estão curadas do COVID-19 no estado.

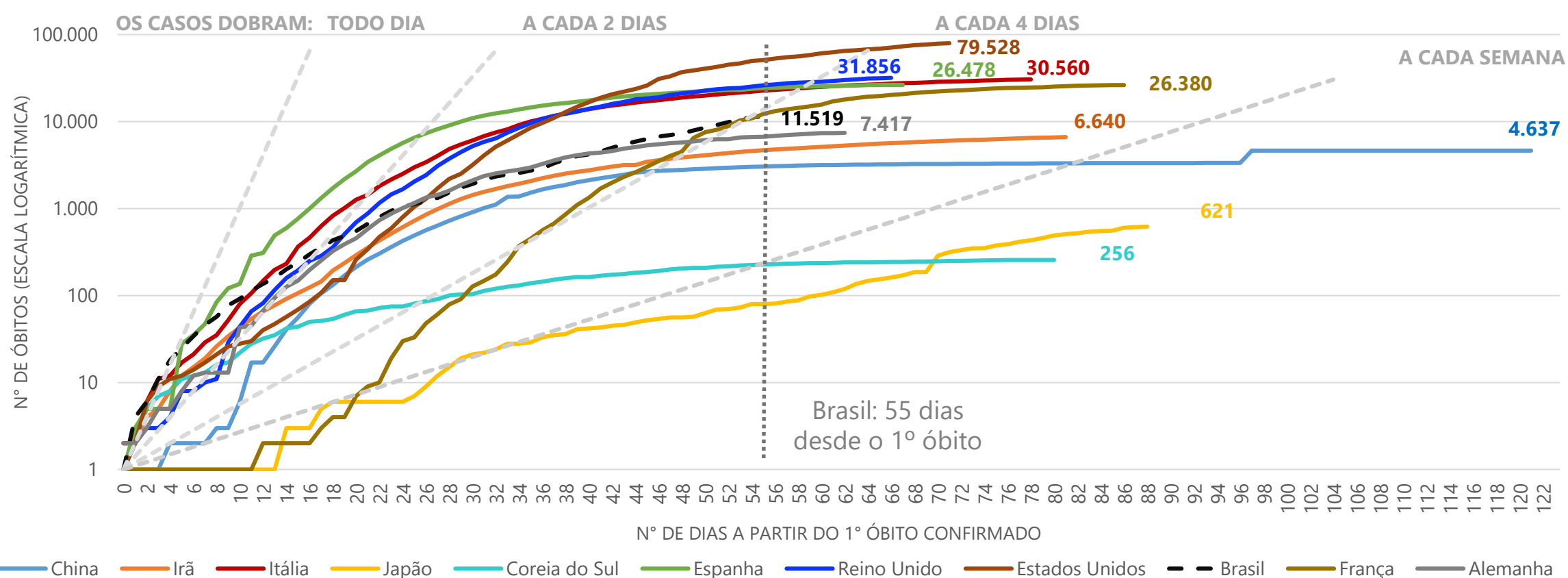
Com o **Painel de Acompanhamento do COVID-19** é possível ter informações com visualizações dinâmicas sobre os casos no Espírito Santo, no Brasil e no mundo. Acesse em: https://bit.ly/Painel_COVID19ES

MUNDO

Evolução dos casos de COVID-19 a partir do 25º caso



Evolução do número de óbitos por COVID-19 a partir do primeiro óbito



Fonte: Centro Europeu para Controle e Prevenção de Doenças / União Europeia e Center For Systems Science and Engineering, Ministério da Saúde e Secretaria de Saúde do Espírito Santo.

Nota 1: Um caso confirmado por COVID-19 foi classificado como gênero "outros".

Nota 2: Por se tratar de um compilado de informações de diversos países, os dados do Centro Europeu para Controle e Prevenção de Doenças são atualizados com um dia de defasagem. Desta forma, optamos por incorporar os dados mais atuais referentes ao Brasil (Ministério da Saúde) aos gráficos de evolução do número de casos e do número de óbitos. Assim, mantém-se a tempestividade e a uniformidade entre todos os dados nacionais utilizados neste boletim.

Nota 3: Os dados em valores absolutos para serem comparados entre os países devem ser compatibilizados aos dias de ocorrência.

Elaboração: Ideies/Findes

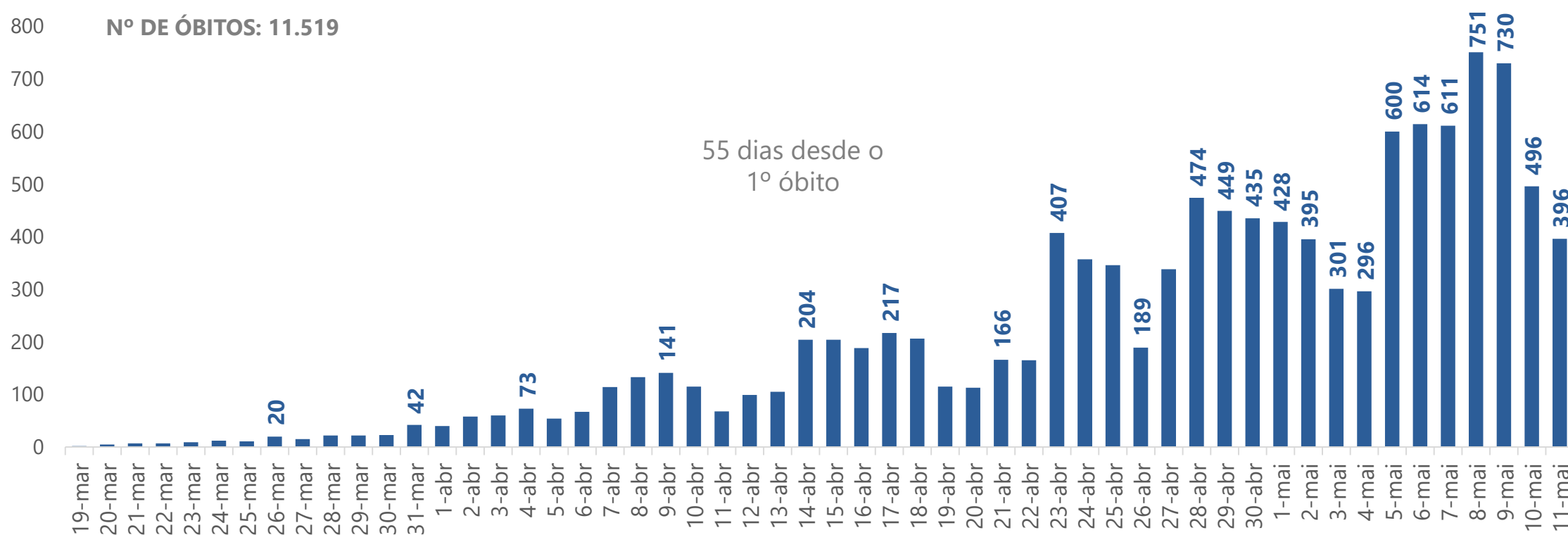


BRASIL

Novos casos confirmados de COVID-19 por dia no Brasil



Evolução do número de óbitos por COVID-19 no Brasil



Situação dos casos confirmados e óbitos por COVID-19 em 11 de maio de 2020 no Brasil, por região

Localidade	Confirmados	%	Óbitos	%
Sudeste	72.209	42,9%	5.830	50,6%
Sul	7.954	4,7%	285	2,5%
Norte	28.051	16,7%	1.944	16,9%
Nordeste	55.308	32,9%	3.337	29,0%
Centro-Oeste	4.809	2,9%	123	1,1%
Brasil	168.331	100,0%	11.519	100,0%

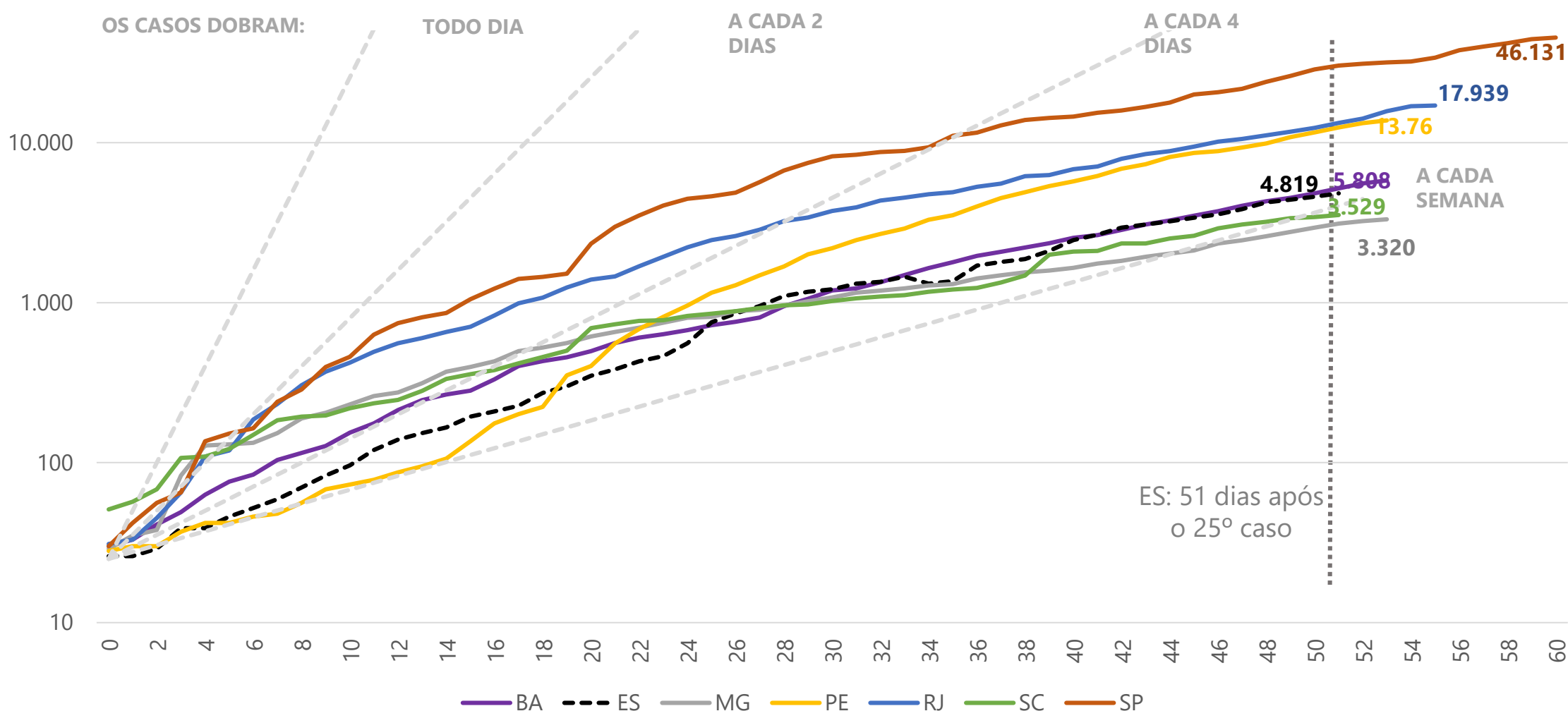
Fonte: Ministério da Saúde e Secretaria de Estado da Saúde do Espírito Santo (SESA).

Nota 1: Os dados do Espírito Santo atualizados pela SESA foram incluídos na análise para os casos confirmados e óbitos do Brasil.



BRASIL

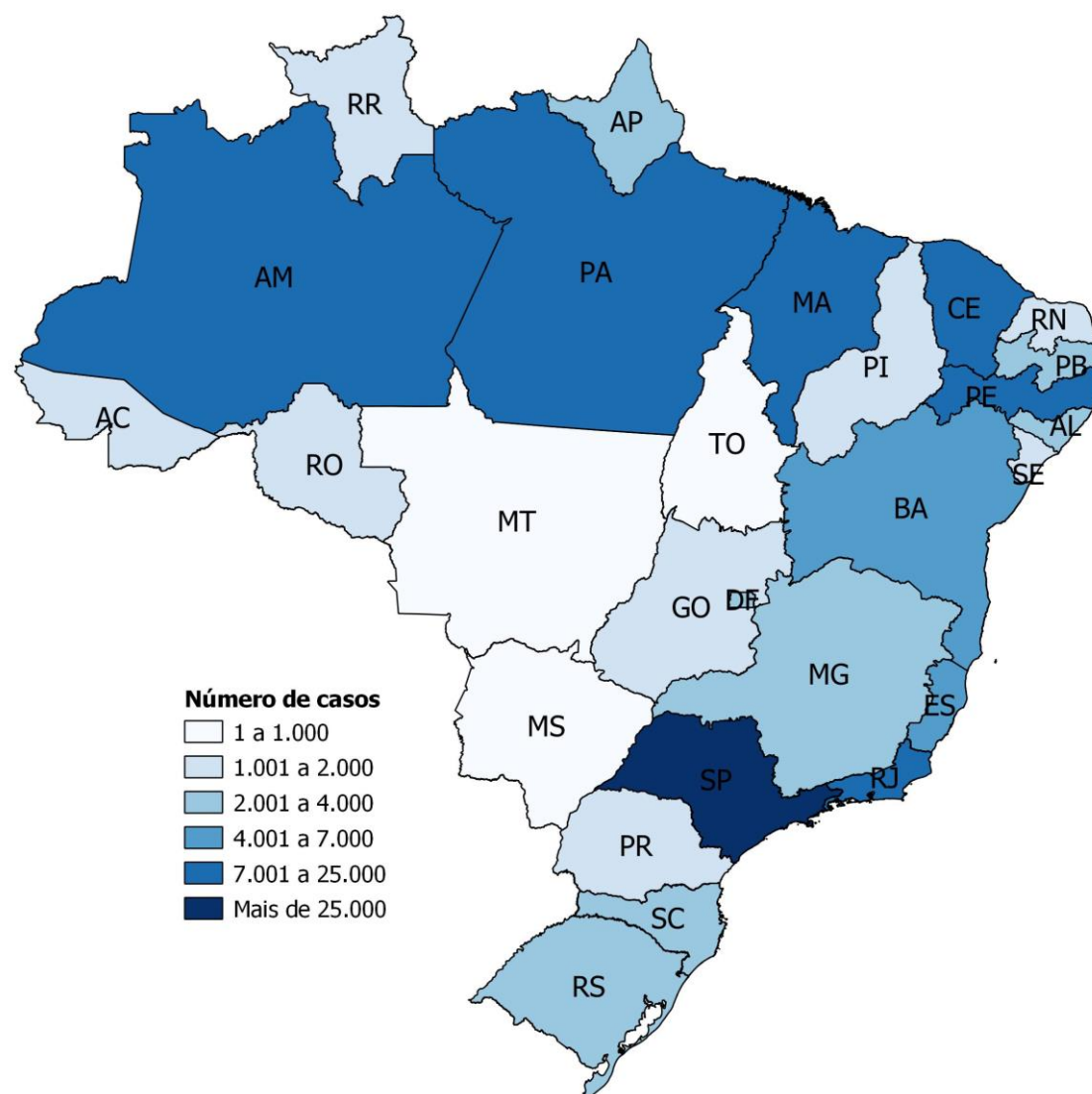
Evolução dos casos de COVID-19 a partir do 25º caso por unidade da federação



Indicadores estratégicos de COVID-19 em 11 de maio de 2020

Taxa	Brasil	Sudeste	ES
Cresc. diário médio dos últimos 5 dias do número de novos casos	4,5%	3,5%	3,9%
Cresc. diário médio dos últimos 5 dias do número de novos óbitos	4,7%	3,7%	4,5%
Incidência (Casos/habitantes *100.000)	80,1	81,7	119,9
Remoção (Curados/confirmados)	40,0%	-	36,0%
Letalidade (óbitos/confirmados *100)	6,8	8,1	4,1
Testes realizados/habitantes (nº de testes/habitantes* 100.000)	-	-	518

Distribuição dos casos confirmados de COVID-19 em 11 de maio de 2020, por UF




Fonte: Ministério da Saúde, Secretaria de Estado da Saúde do Espírito Santo (SESA) e IBGE.

Nota 1: Os dados do Espírito Santo atualizados pela SESA foram incluídos na análise.

Nota 2: A tabela dos indicadores é preenchida a partir das informações divulgadas pelo Ministério da Saúde e pela Secretaria de Estado de Saúde (Sesa), a eventual repetição de valores ocorre pela não atualização de informações pelos órgão competentes.

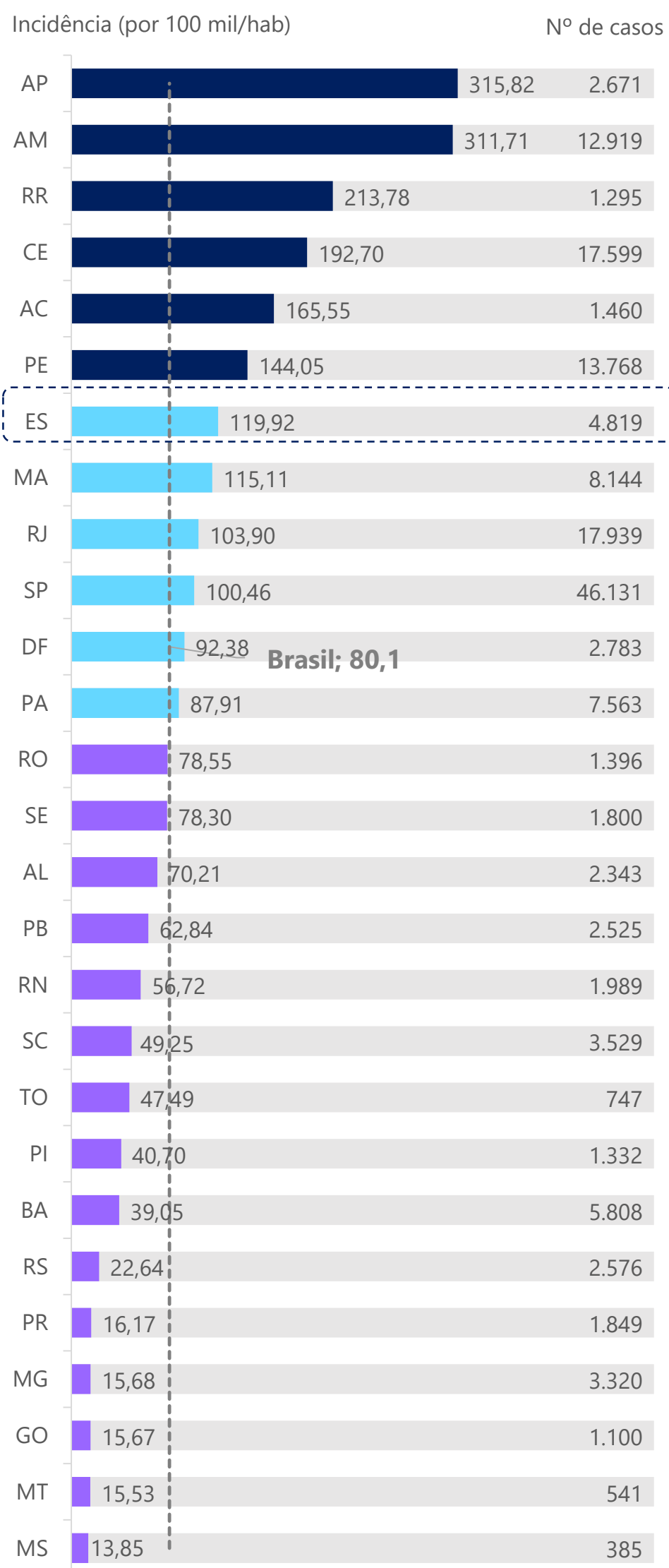
Elaboração: Ideies/Findes



COVID-19

BRASIL

Incidência¹ e total de casos confirmados de COVID-19 por UF



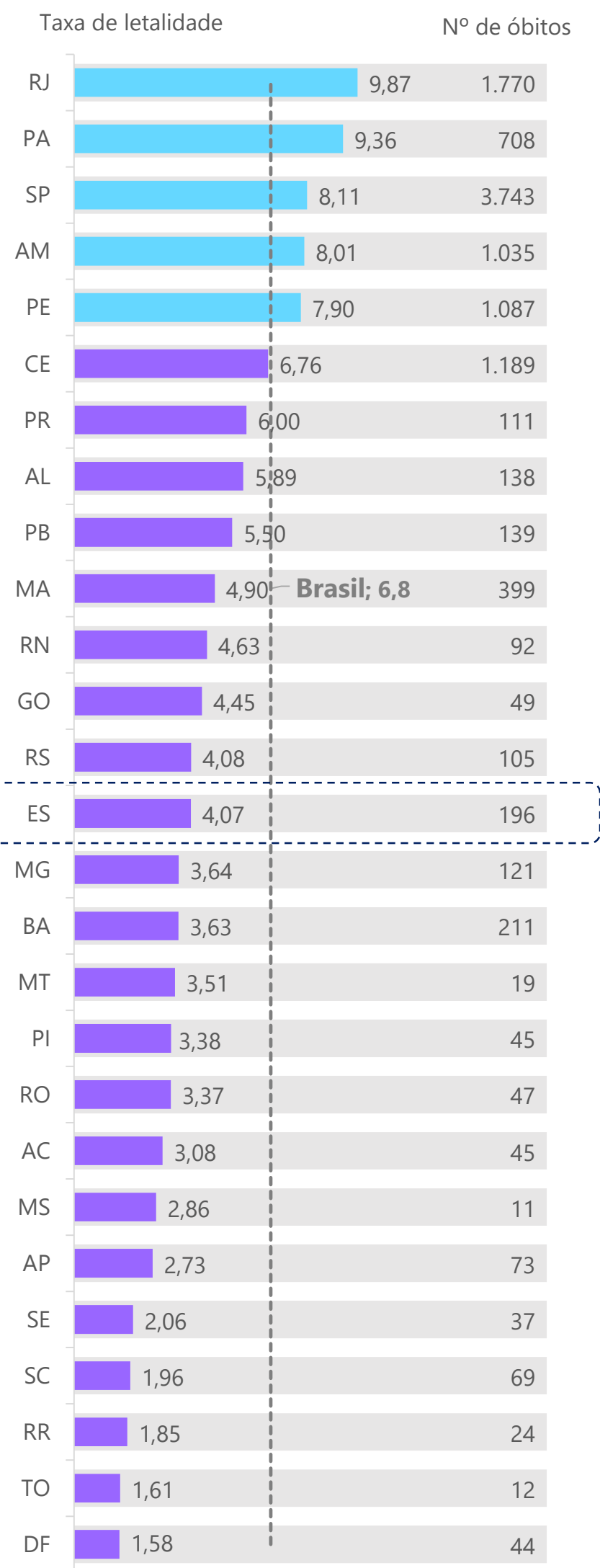
LEGENDA

EMERGÊNCIA
50% acima do valor nacional

ATENÇÃO
Entre o valor nacional e 50% acima

ALERTA
Abaixo do valor nacional

Taxa de letalidade e óbitos por COVID-19 por UF



Fonte: Ministério da Saúde, Secretaria de Estado da Saúde do Espírito Santo (SESA) e IBGE.

Nota 1: Os dados do Espírito Santo atualizados pela SESA foram incluídos na análise.

Nota 2: Os critérios definidos na legenda foram determinados pelo Ministério da Saúde em seus boletins epidemiológicos: <https://www.saude.gov.br/images/pdf/2020/Abril/18/2020-04-17---BE11---Boletim-do-COE-21h.pdf>

Elaboração: Ideies/Findes

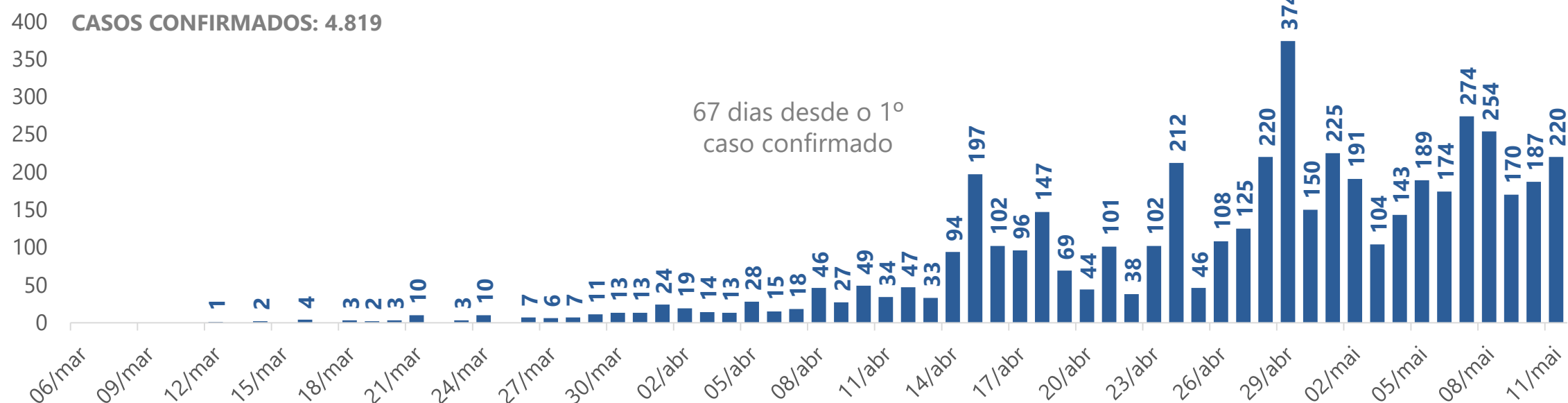
¹De acordo com a projeção da população para 2019 do IBGE.



COVID-19

ESPÍRITO SANTO

Novos casos confirmados de COVID-19 por dia no Espírito Santo

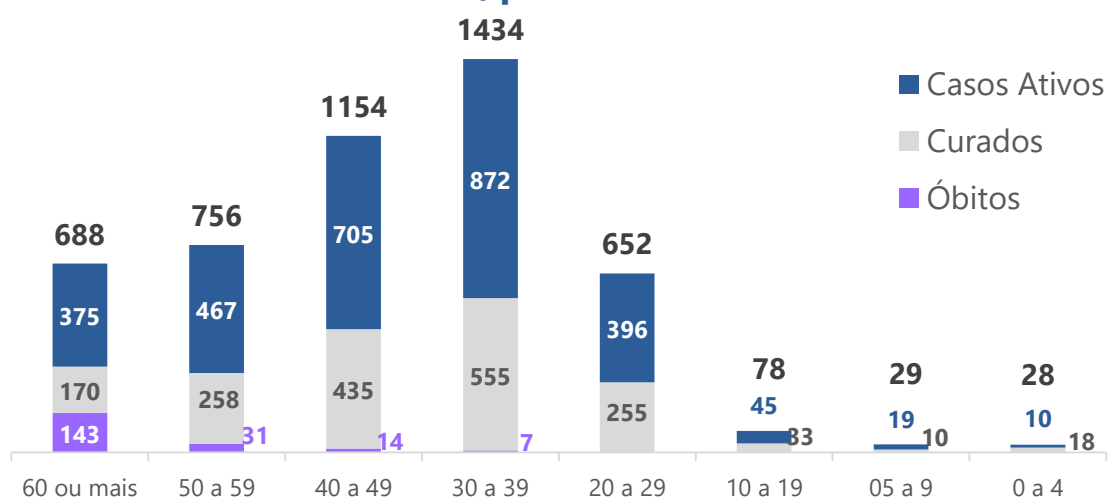


Situação dos casos de COVID-19 no Espírito Santo em 11 de maio de 2020, por município

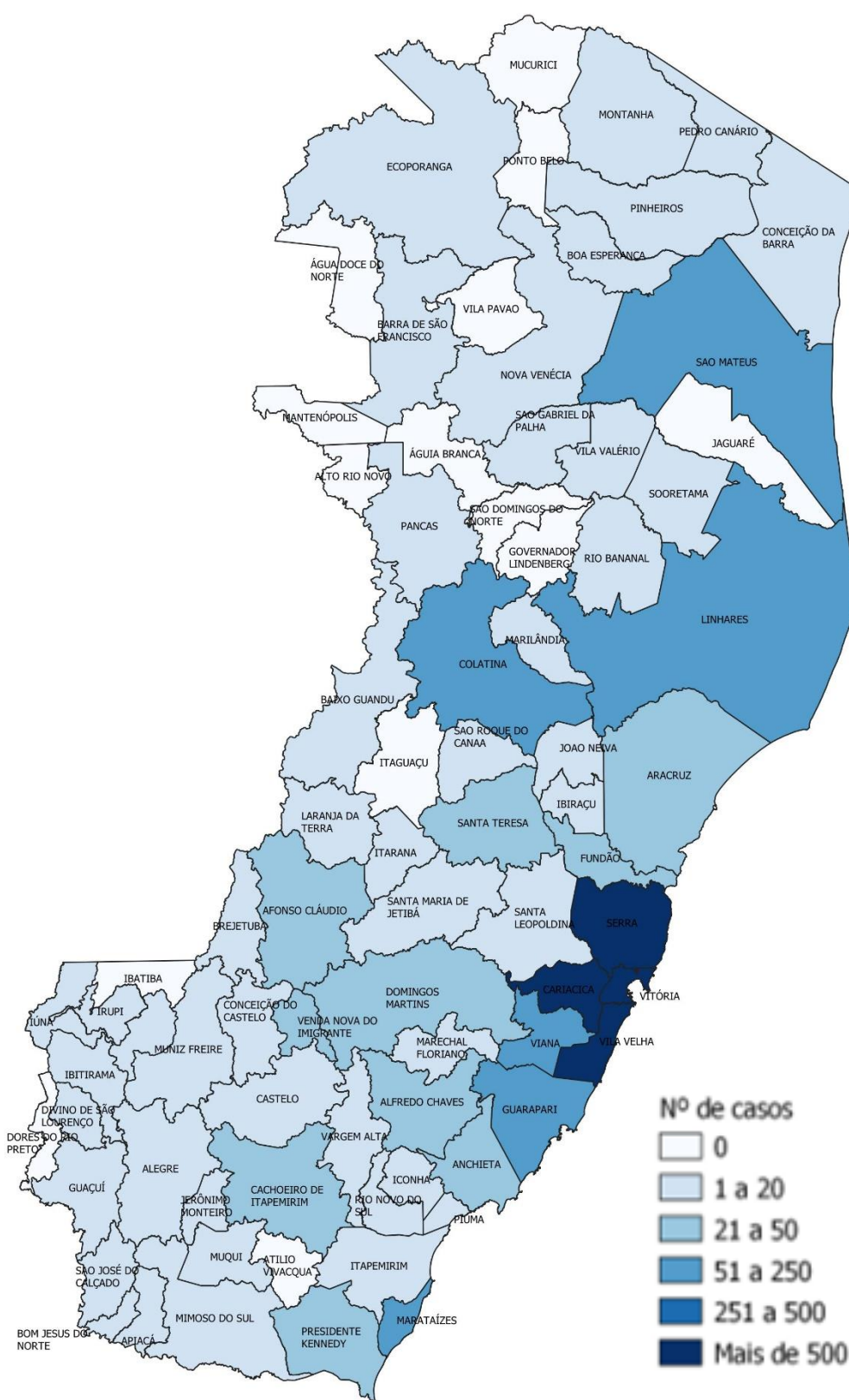
Município	Confirmados	Óbitos
Vila Velha	1.105	31
Serra	959	61
Vitória	902	39
Cariacica	651	26
Viana	99	3
Guarapari	73	4
Marataízes	63	1
São Mateus	60	2
Linhares	58	1
Colatina	56	0
Santa Teresa	49	1
Fundão	45	6
Outros municípios do ES	523	20
Municípios de outros estados*	176	1
Total	4.819	196
Masculino	2.236	107
Feminino	2.582	89
Outros	1	0

*Casos registrados no Espírito Santo, mas referentes a pessoas que residem fora do estado.

Casos ativos, curados e óbitos* por COVID-19 em 11 de maio de 2020, por faixa etária




Distribuição dos casos confirmados de COVID-19 em 11 de maio de 2020, por município



*O total de casos confirmados consiste na soma dos óbitos, dos curados e dos casos ativos (ainda contaminados). Estas informações foram retiradas dos microdados disponíveis pela SESA e pode diferenciar do exposto no painel de visualizações do Governo do Estado do Espírito Santo.

Fonte: Secretaria de Estado da Saúde do Espírito Santo (SESA).
Elaboração: Ideies/Findes



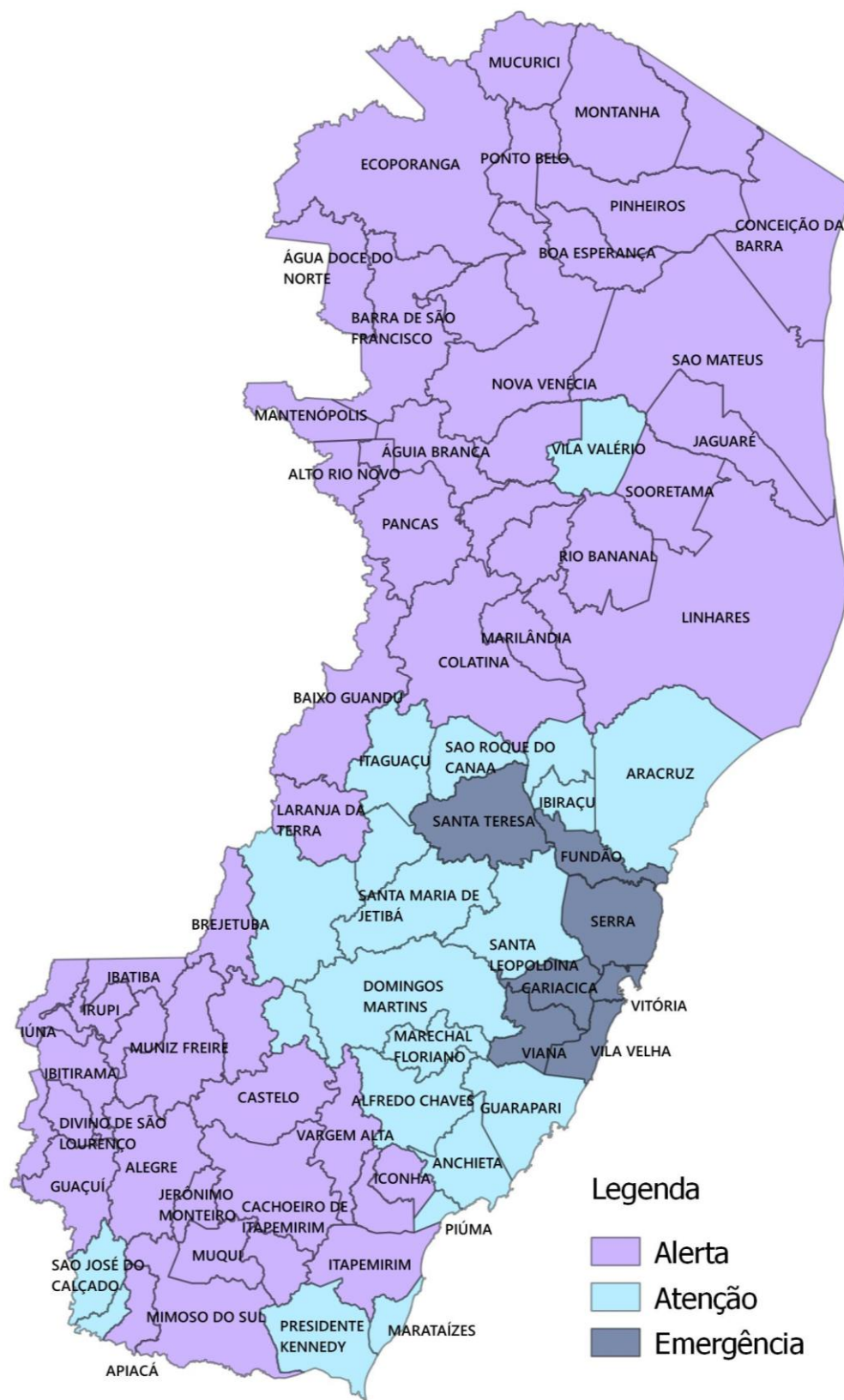
COVID-19

ESPÍRITO SANTO

Incidência e total de casos confirmados de COVID-19 em 11 de maio de 2020, por município

	Incidência (por 100 mil/hab)	Nº de casos
Vitória	249,1	902
Presidente Kennedy	224,6	26
Vila Velha	223,8	1105
Fundão	209,2	45
Santa Teresa	207,7	49
Serra	185,3	959
Cariacica	170,7	651
Marataízes	163,6	63
Alfredo Chaves	157,5	23
Viana	126,5	99
Bom Jesus do Norte	120,8	12
Domingos Martins	115,2	39
São José do Calçado	113,7	12
Apiacá	105,7	8
Marechal Floriano	101,8	17
ES: 119,9		
Anchieta	92,3	27
Piúma	92,1	20
Santa Leopoldina	90,0	11
Venda Nova do Imigrante	87,0	22
Vila Valério	78,1	11
Afonso Cláudio	71,9	22
João Neiva	66,0	11
Guarapari	58,5	73
Guaçuí	55,1	17
Mimoso do Sul	49,7	13
Santa Maria de Jetibá	49,5	20
Ibiraçu	48,1	6
São Mateus	45,9	60
Colatina	45,7	56
Iconha	43,3	6
Rio Novo do Sul	43,0	5
Aracruz	40,5	41
Conceição do Castelo	39,3	5
Pancas	38,8	9
Linhares	33,4	58
Itapemirim	32,0	11
Baixo Guandú	29,0	9
Castelo	26,6	10
Sooretama	26,6	8
Rio Bananal	26,1	5

Mapa de Gestão de Risco em 08 de maio de 2020



Nota

O Governo do Estado do Espírito Santo criou a matriz de classificação de risco com a situação do enfrentamento da crise para cada município. A atualização do mapa é realizada uma vez por semana pelo Governo do Estado. De acordo com a matriz, cada município recebe uma classificação conforme a vulnerabilidade (medida pela taxa de ocupação dos leitos de UTI) e a ameaça no enfrentamento (medida pelo coeficiente de incidência da doença a cada 100 mil habitantes) da pandemia. Mais informações podem ser acessadas no Boletim Sala de Situação do Governo do Estado em: <https://www.es.gov.br/Noticia/boletim-sala-de-situacao-08-05-2020>.

Fonte: Secretaria de Estado da Saúde do Espírito Santo (SESA).
Elaboração: Ideies/Findes