

# COVID-19

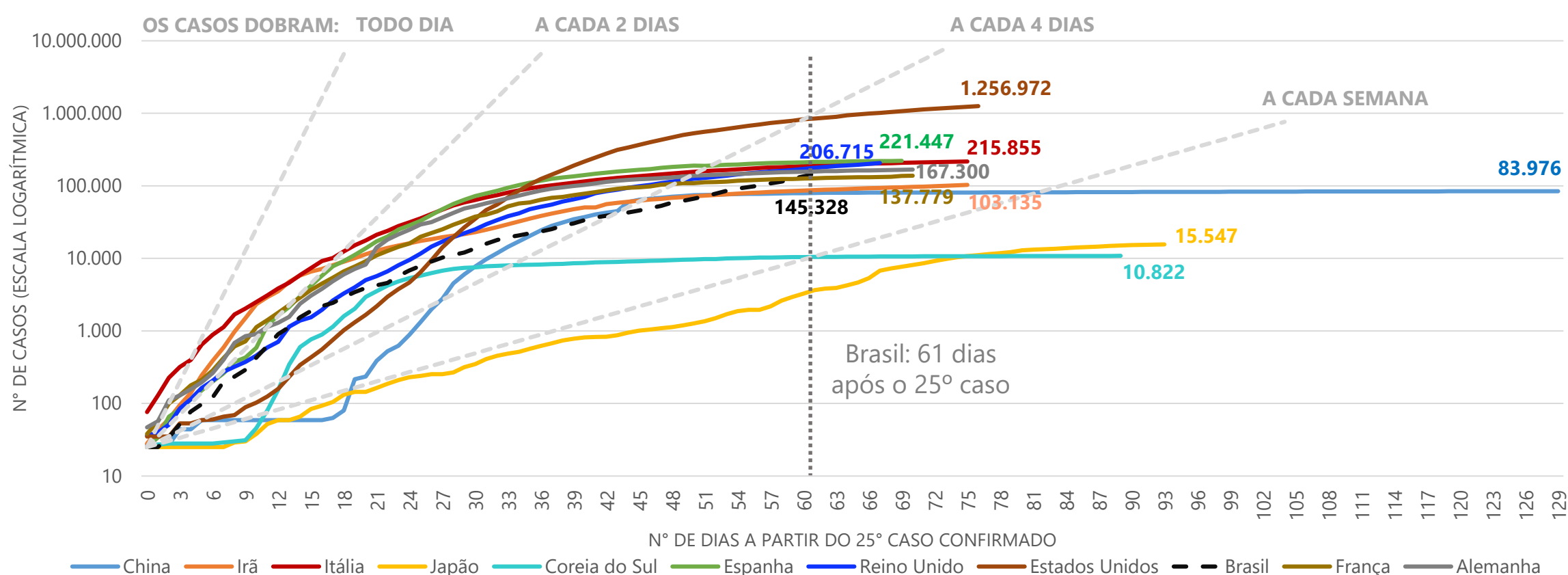
No mundo já são 3.932.896 casos confirmados com COVID-19 e 274.422 óbitos até o momento. No Brasil são 145.328 casos confirmados e 9.897 mortes registradas. O maior número de casos confirmados no país concentra-se na Região Sudeste (64.756), com 41.830 em São Paulo e 15.741 no Rio de Janeiro. A maior incidência de COVID-19 foi registrada no Amapá, com 274,56 casos confirmados por 100 mil habitantes. O Espírito Santo totaliza 4.242 casos confirmados de COVID-19. Vila Velha (978), Serra (836), Vitória (815) e Cariacica (568) concentram 75,4% dos casos. Do total de casos confirmados, 53,9% são do gênero feminino e 46,1% do gênero masculino<sup>1</sup>. Também foram contabilizados 1.313 (30,9%) profissionais de saúde infectados no Espírito Santo. São 165

óbitos confirmados por COVID-19 até o momento no estado, sendo 122 (73,9%) deles na faixa etária de 60 anos ou mais de idade e 2 óbitos de profissionais de saúde. O Espírito Santo já realizou 19.016 testes RT PCR. Hoje, o estado possuiu 778 leitos para tratamento da COVID-19, sendo 399 leitos de UTI com 61,65% de ocupação e 379 leitos de enfermaria com 41,95% de ocupação. Até o momento, 1.502 pessoas estão curadas do COVID-19 no estado.

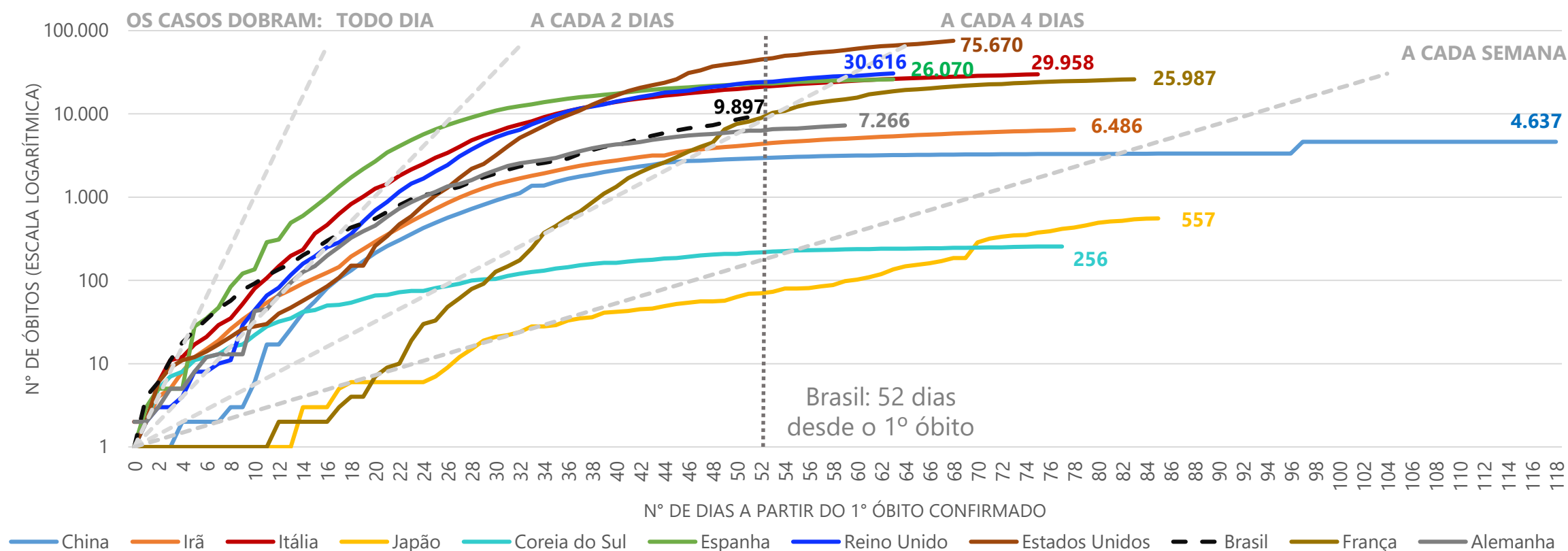
Com o **Painel de Acompanhamento do COVID-19** é possível ter informações com visualizações dinâmicas sobre os casos no Espírito Santo, no Brasil e no mundo. Acesse em: [https://bit.ly/Painel\\_COVID19ES](https://bit.ly/Painel_COVID19ES)

## MUNDO

### Evolução dos casos de COVID-19 a partir do 25º caso



### Evolução do número de óbitos por COVID-19 a partir do primeiro óbito




Fonte: Centro Europeu para Controle e Prevenção de Doenças / União Europeia e Center For Systems Science and Engineering, Ministério da Saúde e Secretaria de Saúde do Espírito Santo.

Nota 1: Um caso confirmado por COVID-19 foi classificado como gênero "outros".

Nota 2: Por se tratar de um compilado de informações de diversos países, os dados do Centro Europeu para Controle e Prevenção de Doenças são atualizados com um dia de defasagem. Desta forma, a partir do dia 02/04, optamos por incorporar os dados mais atuais referentes ao Brasil (Ministério da Saúde e Sesa/ES) aos gráficos de evolução do número de casos e do número de óbitos. Assim, mantém-se a tempestividade e a uniformidade entre todos os dados nacionais utilizados neste boletim.

Nota 3: Os dados em valores absolutos para serem comparados entre os países devem ser compatibilizados aos dias de ocorrência.

Elaboração: Ideies/Findes



# COVID-19

Publicação Ideies  
Nº 53 – 08/05/2020 às 20:00

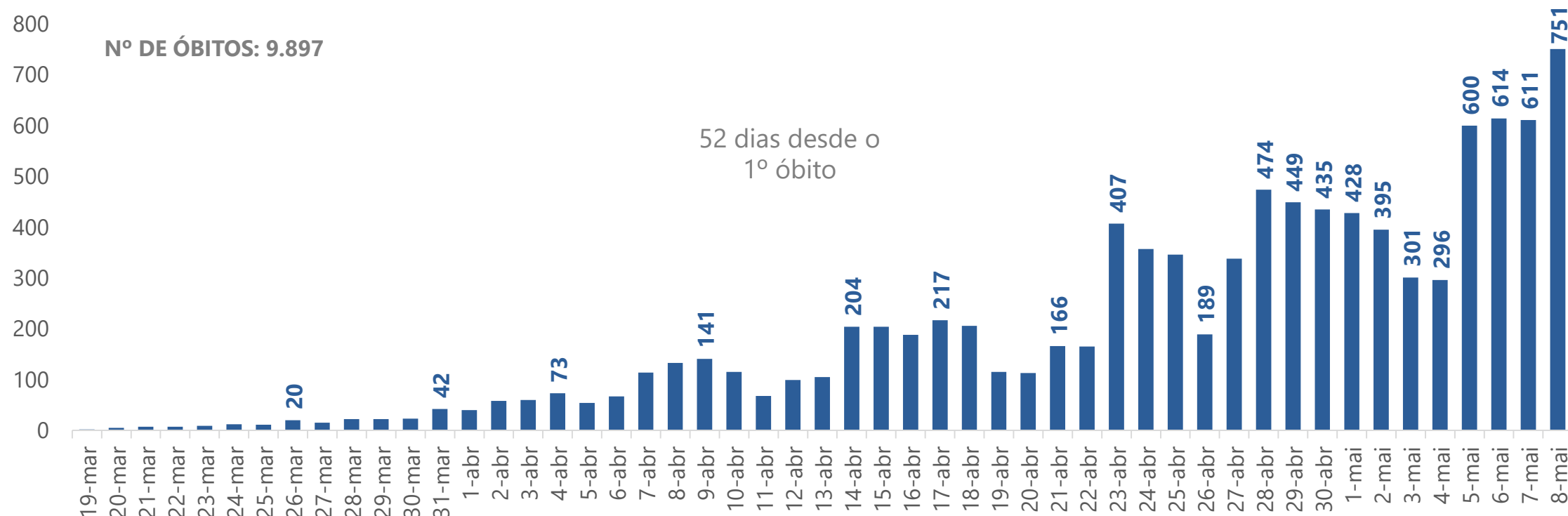


## BRASIL

### Novos casos confirmados de COVID-19 por dia no Brasil



### Evolução do número de óbitos por COVID-19 no Brasil




### Situação dos casos confirmados e óbitos por COVID-19 em 08 de maio de 2020 no Brasil, por região

Localidade	Confirmados	%	Óbitos	%
Sudeste	64.756	44,6%	5.195	52,5%
Sul	7.363	5,1%	260	2,6%
Norte	23.207	16,0%	1.557	15,7%
Nordeste	45.724	31,5%	2.774	28,0%
Centro-Oeste	4.278	2,9%	111	1,1%
<b>Brasil</b>	<b>145.328</b>	<b>100,0%</b>	<b>9.897</b>	<b>100,0%</b>

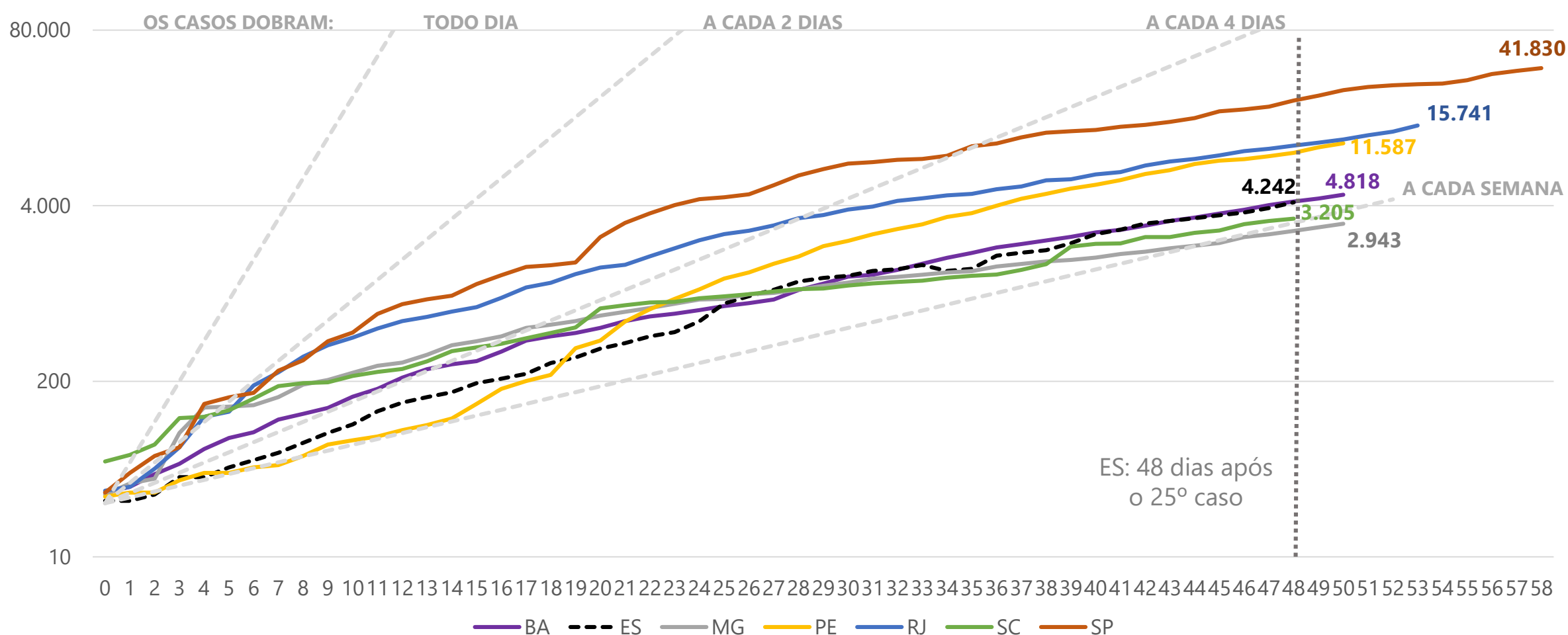
Fonte: Ministério da Saúde e Secretaria de Estado da Saúde do Espírito Santo (SESA).

Nota 1: Os dados do Espírito Santo atualizados pela SESA foram incluídos na análise para os casos confirmados e óbitos do Brasil.



## BRASIL

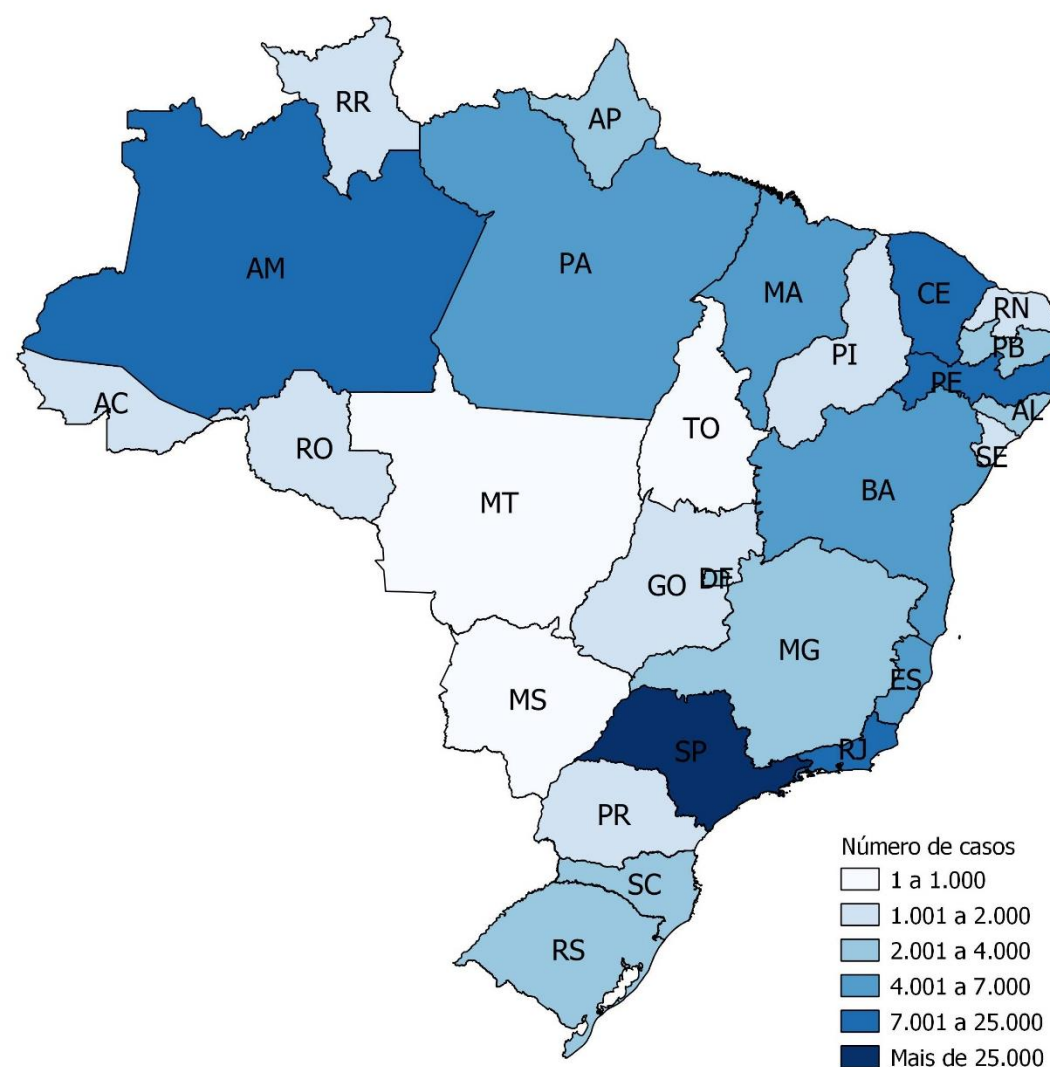
### Evolução dos casos de COVID-19 a partir do 25º caso por unidade da federação



### Indicadores estratégicos de COVID-19 em 08 de maio de 2020

Taxa	Brasil	Sudeste	ES
<b>Cresc. diário médio dos últimos 5 dias do número de novos casos</b>	6,2%	5,5%	4,8%
<b>Cresc. diário médio dos últimos 5 dias do número de novos óbitos</b>	6,2%	5,7%	6,1%
<b>Incidência</b> (Casos/habitantes *100.000)	69,2	73,3	105,6
<b>Remoção</b> (Curados/confirmados)	-	-	35,4%
<b>Letalidade</b> (óbitos/confirmados *100)	6,8	8,0	3,9
<b>Testes realizados/habitantes</b> (nº de testes/habitantes* 100.000)	-	-	473

### Distribuição dos casos confirmados de COVID-19 em 08 de maio de 2020, por UF




Fonte: Ministério da Saúde, Secretaria de Estado da Saúde do Espírito Santo (SESA) e IBGE.

Nota 1: Os dados do Espírito Santo atualizados pela SESA foram incluídos na análise.

Nota 2: A tabela dos indicadores é preenchida a partir das informações divulgadas pelo Ministério da Saúde e pela Secretaria de Estado de Saúde (Sesa), a eventual repetição de valores ocorre pela não atualização de informações pelos órgão competentes.

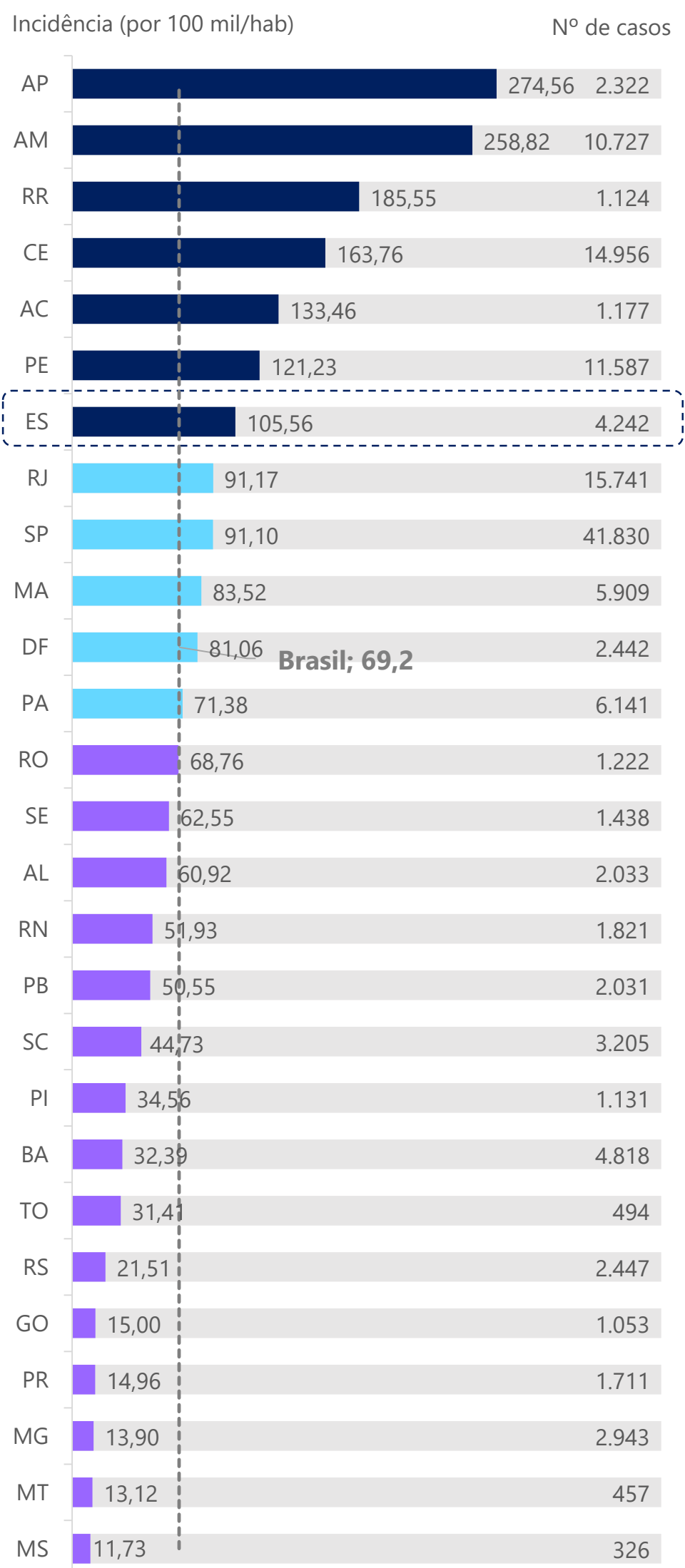
Elaboração: Ideies/Findes



# COVID-19

## BRASIL

### Incidência<sup>1</sup> e total de casos confirmados de COVID-19 por UF



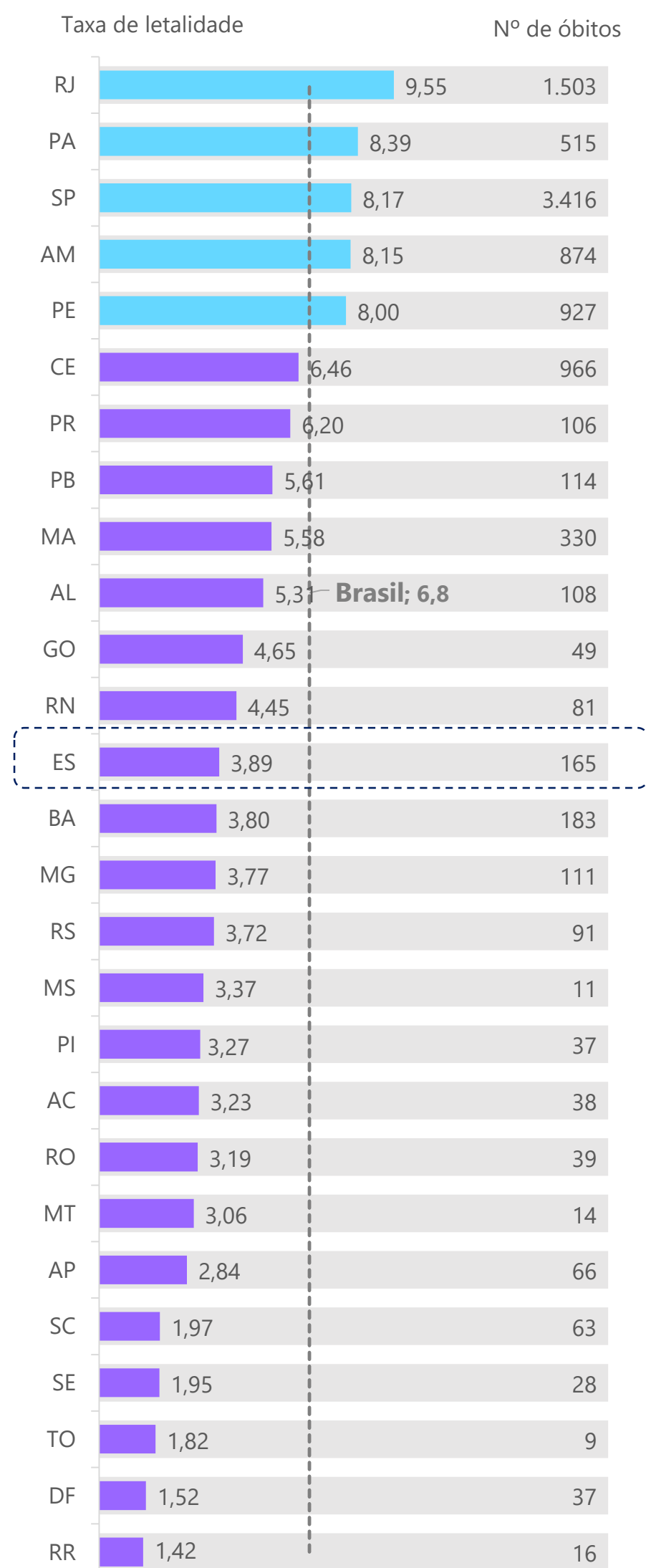
**LEGENDA**

**EMERGÊNCIA**  
50% acima do valor nacional

**ATENÇÃO**  
Entre o valor nacional e 50% acima

**ALERTA**  
Abaixo do valor nacional

### Taxa de letalidade e óbitos por COVID-19 por UF




Fonte: Ministério da Saúde, Secretaria de Estado da Saúde do Espírito Santo (SESA) e IBGE.

Nota 1: Os dados do Espírito Santo atualizados pela SESA foram incluídos na análise.

Nota 2: Os critérios definidos na legenda foram determinados pelo Ministério da Saúde em seus boletins epidemiológicos: <https://www.saude.gov.br/images/pdf/2020/Abril/18/2020-04-17---BE11---Boletim-do-COE-21h.pdf>

Elaboração: Ideies/Findes

<sup>1</sup>De acordo com a projeção da população para 2019 do IBGE.



## ESPÍRITO SANTO

### Novos casos confirmados de COVID-19 por dia no Espírito Santo

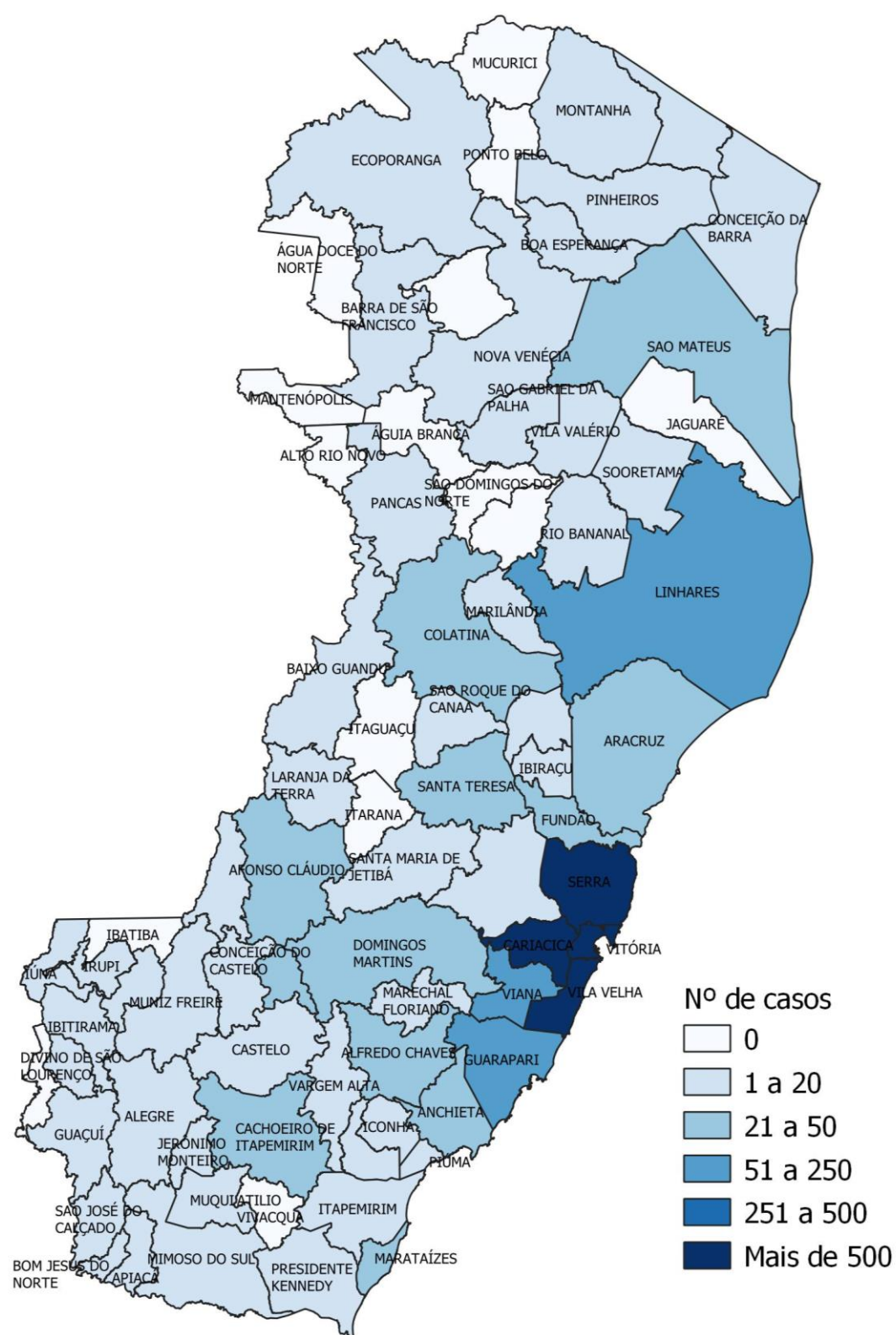


### Situação dos casos de COVID-19 no Espírito Santo em 08 de maio de 2020, por município

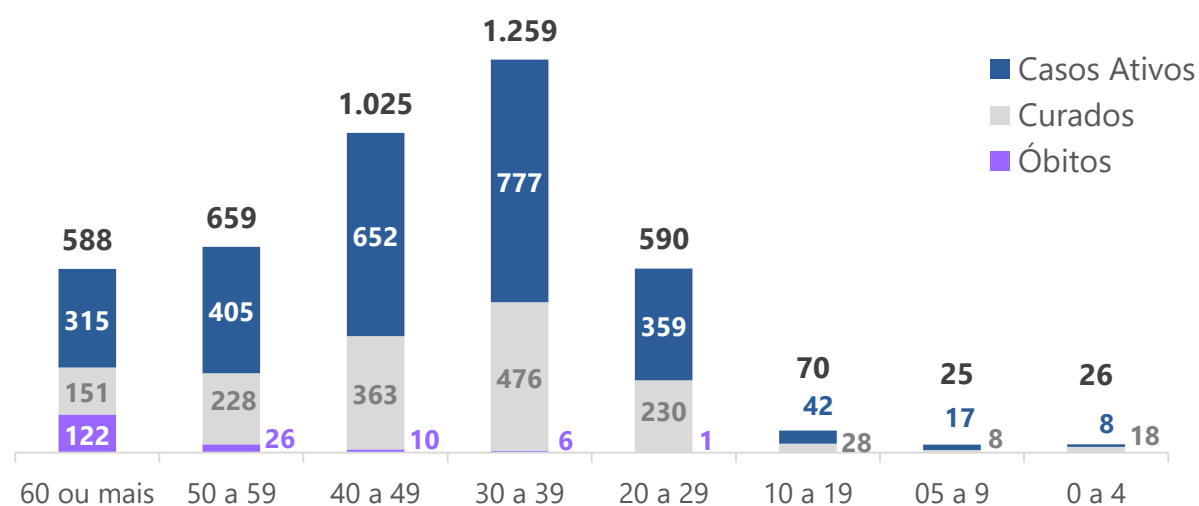
Município	Confirmados	Óbitos
Vila Velha	978	30
Serra	836	54
Vitória	815	31
Cariacica	568	19
Viana	94	3
Guarapari	63	2
Linhares	56	1
São Mateus	47	1
Marataízes	47	1
Santa Teresa	42	1
Fundão	42	5
Colatina	41	0
Outros municípios do ES	449	16
Municípios de outros estados*	164	1
<b>Total</b>	<b>4.242</b>	<b>165</b>
<b>Masculino</b>	<b>1.954</b>	<b>89</b>
<b>Feminino</b>	<b>2.287</b>	<b>76</b>
<b>Outros</b>	<b>1</b>	<b>0</b>

\*Casos registrados no Espírito Santo, mas referentes a pessoas que residem fora do estado.

### Distribuição dos casos confirmados de COVID-19 em 08 de maio de 2020, por município




### Casos ativos, curados e óbitos\* por COVID-19 em 08 de maio de 2020, por faixa etária



\*O total de casos confirmados consiste na soma dos óbitos, dos curados e dos casos ativos (ainda contaminados). Estas informações foram retiradas dos microdados disponíveis pela SESA e pode diferenciar do exposto no painel de visualizações do Governo do Estado do Espírito Santo.

Fonte: Secretaria de Estado da Saúde do Espírito Santo (SESA).  
Elaboração: Ideies/Findes



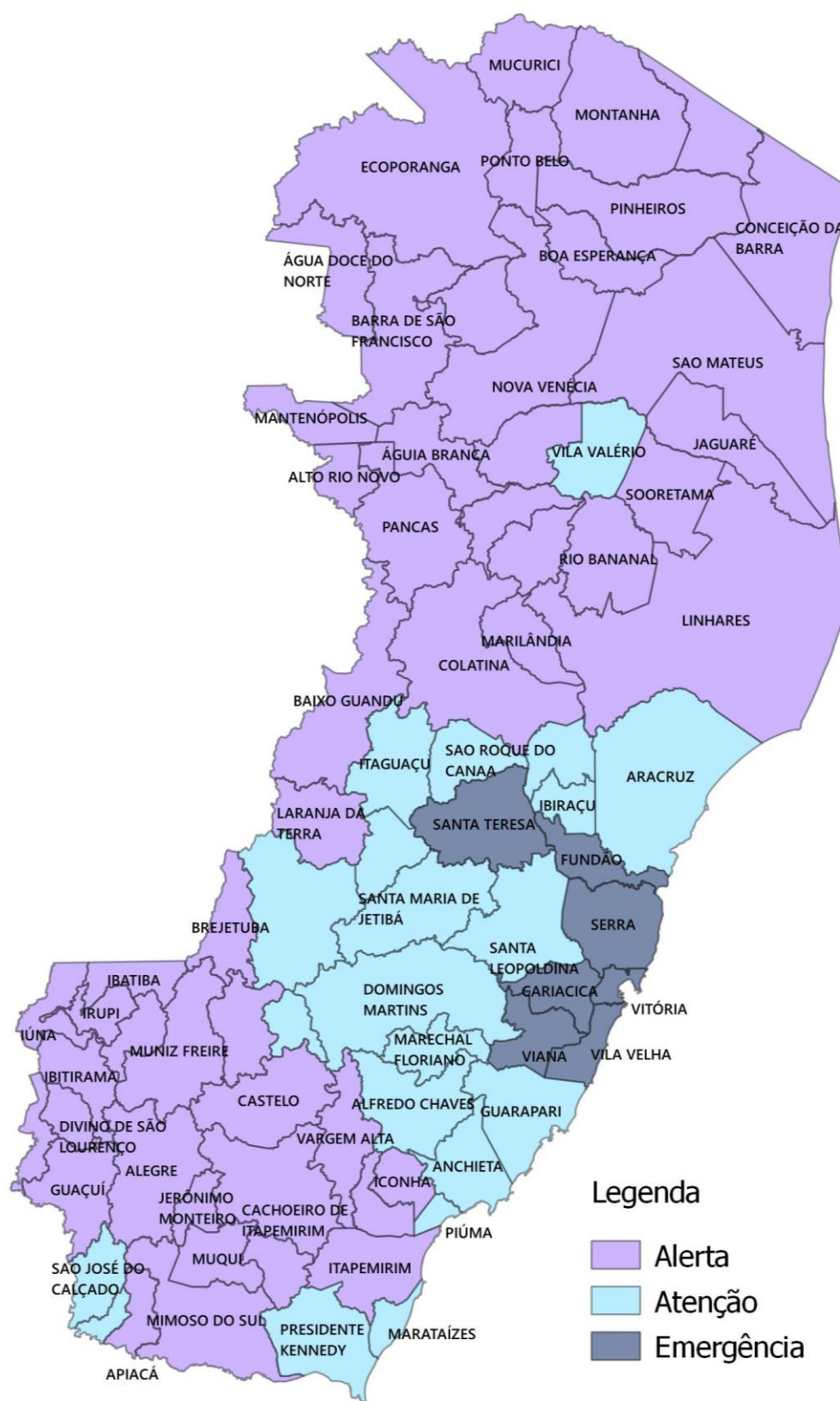
# COVID-19

## ESPÍRITO SANTO

### Incidência e total de casos confirmados de COVID-19 em 08 de maio de 2020, por município

Município	Incidência (por 100 mil/hab)	Nº de casos
Vitória	225,1	815
Vila Velha	198,0	978
Fundão	195,3	42
Santa Teresa	178,0	42
Serra	161,5	836
Alfredo Chaves	150,7	22
Cariacica	149,0	568
Marataízes	122,1	47
Bom Jesus do Norte	120,8	12
Viana	120,1	94
Domingos Martins	109,3	37
São José do Calçado	94,7	10
Santa Leopoldina	90,0	11
Venda Nova do Imigrante	87,0	22
Anchieta	78,6 ES: 105,56	23
Vila Valério	78,1	11
Marechal Floriano	71,9	12
Presidente Kennedy	69,1	8
Afonso Cláudio	68,7	21
João Neiva	66,0	11
Piúma	64,5	14
Guarapari	50,5	63
Mimoso do Sul	49,7	13
Guaçuí	48,6	15
Santa Maria de Jetibá	47,0	19
Rio Novo do Sul	43,0	5
Ibiraçu	40,1	5
Apiacá	39,6	3
Aracruz	37,5	38
São Mateus	36,0	47
Colatina	33,5	41
Linhares	32,3	56
Itapemirim	29,1	10
Baixo Guandú	29,0	9
Iconha	28,9	4
Sooretama	26,6	8
Rio Bananal	26,1	5
São Roque do Canaã	24,2	3
Castelo	24,0	9
Conceição do Castelo	23,6	3

### Mapa de Gestão de Risco em 08 de maio de 2020



#### Nota

O Governo do Estado do Espírito Santo criou a matriz de classificação de risco com a situação do enfrentamento da crise para cada município. A atualização do mapa é realizada uma vez por semana pelo Governo do Estado. De acordo com a matriz, cada município recebe uma classificação conforme a vulnerabilidade (medida pela taxa de ocupação dos leitos de UTI) e a ameaça no enfrentamento (medida pelo coeficiente de incidência da doença a cada 100 mil habitantes) da pandemia. Mais informações podem ser acessadas no Boletim Sala de Situação do Governo do Estado em:

<https://www.es.gov.br/Noticia/boletim-sala-de-situacao-08-05-2020>.

Fonte: Secretaria de Estado da Saúde do Espírito Santo (SESA).  
Elaboração: Ideies/Findes