

COVID-19

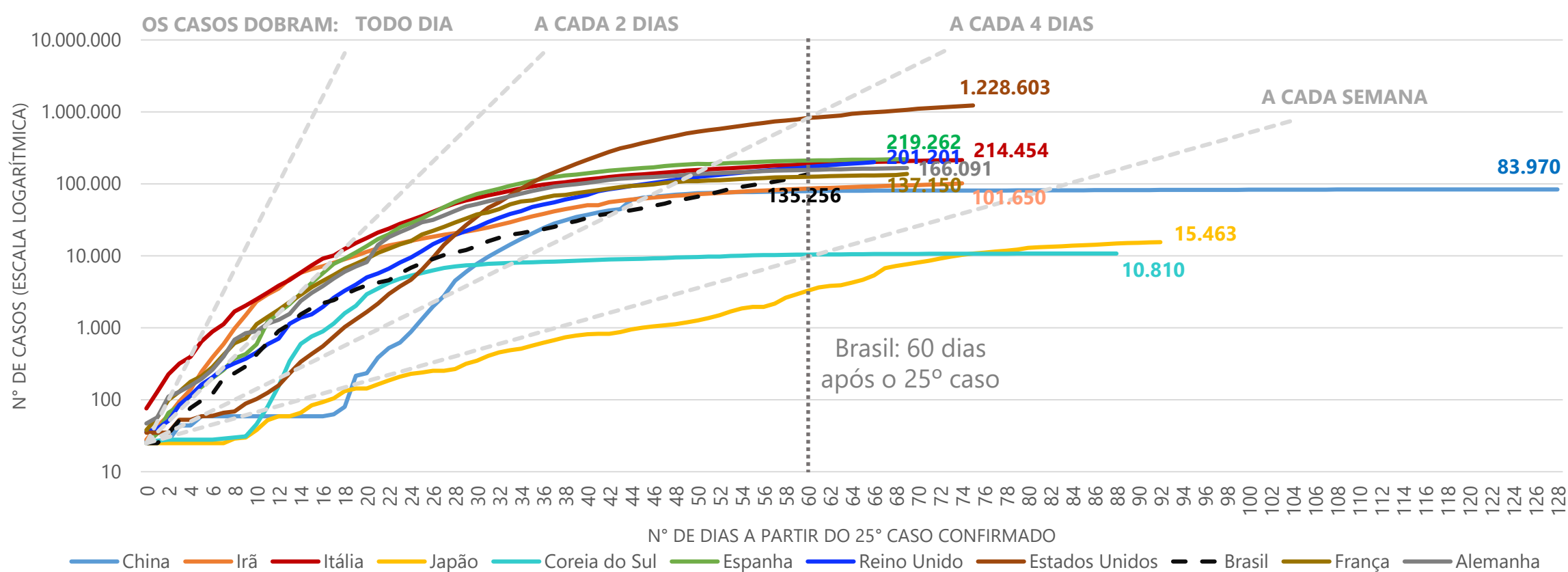
No mundo já são 3.836.215 casos confirmados com COVID-19 e 268.999 óbitos até o momento. No Brasil são 135.256 casos confirmados e 9.148 mortes registradas. O maior número de casos confirmados no país concentra-se na Região Sudeste (60.842), com 39.928 em São Paulo e 14.156 no Rio de Janeiro. A maior incidência de COVID-19 foi registrada no Amapá, com 260,01 casos confirmados por 100 mil habitantes. O Espírito Santo totaliza 3.988 casos confirmados de COVID-19. Vila Velha (936), Serra (795), Vitória (781) e Cariacica (525) concentram 76,1% dos casos. Do total de casos confirmados, 53,8% são do gênero feminino e 46,2% do gênero masculino¹. Também foram contabilizados 1.244 (31,2%) profissionais de saúde infectados no Espírito Santo. São 157

óbitos confirmados por COVID-19 até o momento no estado, sendo 116 (73,9%) deles na faixa etária de 60 anos ou mais de idade e 2 óbitos de profissionais de saúde. O Espírito Santo já realizou 18.071 testes RT PCR. Hoje, o estado possuiu 767 leitos para tratamento da COVID-19, sendo 390 leitos de UTI com 64,62% de ocupação e 377 leitos de enfermaria com 36,34% de ocupação. Até o momento, 1.332 pessoas estão curadas do COVID-19 no estado.

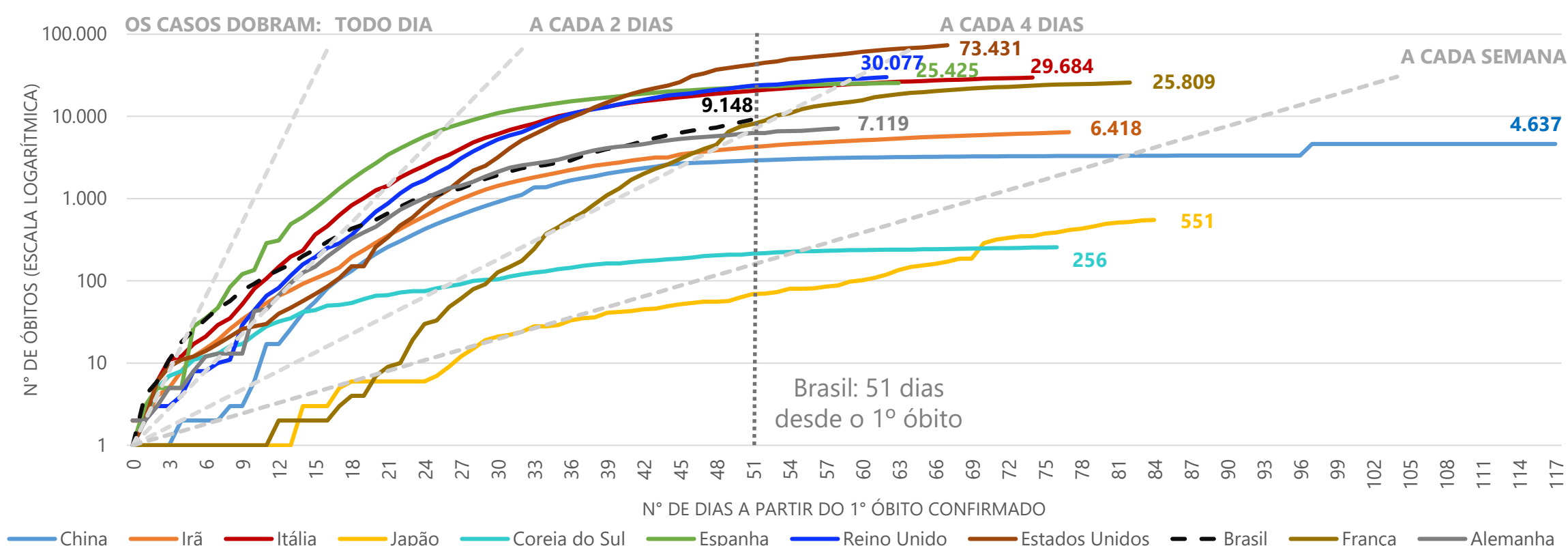
Com o **Painel de Acompanhamento do COVID-19** é possível ter informações com visualizações dinâmicas sobre os casos no Espírito Santo, no Brasil e no mundo. Acesse em: https://bit.ly/Painel_COVID19ES

MUNDO


Evolução dos casos de COVID-19 a partir do 25º caso



Evolução do número de óbitos por COVID-19 a partir do primeiro óbito



Fonte: Centro Europeu para Controle e Prevenção de Doenças / União Europeia e Center For Systems Science and Engineering, Ministério da Saúde e Secretaria de Saúde do Espírito Santo.
 Nota 1: Um caso confirmado por COVID-19 foi classificado como gênero "outros".
 Nota 2: Por se tratar de um compilado de informações de diversos países, os dados do Centro Europeu para Controle e Prevenção de Doenças são atualizados com um dia de defasagem. Desta forma, a partir do dia 02/04, optamos por incorporar os dados mais atuais referentes ao Brasil (Ministério da Saúde e Sesa/ES) aos gráficos de evolução do número de casos e do número de óbitos. Assim, mantém-se a tempestividade e a uniformidade entre todos os dados nacionais utilizados neste boletim.
 Nota 3: Os dados em valores absolutos para serem comparados entre os países devem ser compatibilizados aos dias de ocorrência.
 Elaboração: Ideies/Findes



BRASIL

Novos casos confirmados de COVID-19 por dia no Brasil



Evolução do número de óbitos por COVID-19 no Brasil



Situação dos casos confirmados e óbitos por COVID-19 em 07 de maio de 2020 no Brasil, por região

Localidade	Confirmados	%	Óbitos	%
Sudeste	60.842	45,0%	4.863	53,2%
Sul	6.867	5,1%	257	2,8%
Norte	21.377	15,8%	1.373	15,0%
Nordeste	42.157	31,2%	2.553	27,9%
Centro-Oeste	4.013	3,0%	102	1,1%
Brasil	135.256	100,0%	9.148	100,0%

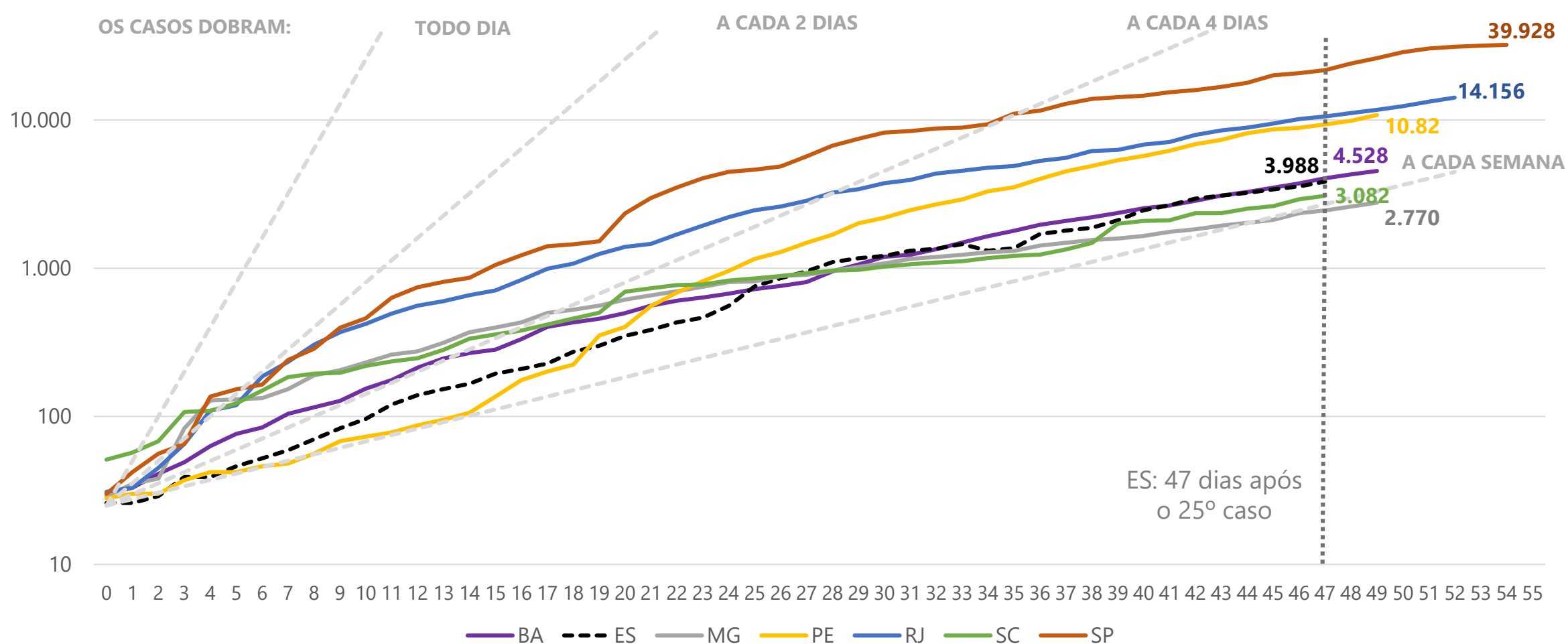
Fonte: Ministério da Saúde e Secretaria de Estado da Saúde do Espírito Santo (SESA).

Nota 1: Os dados do Espírito Santo atualizados pela SESA foram incluídos na análise para os casos confirmados e óbitos do Brasil.



BRASIL

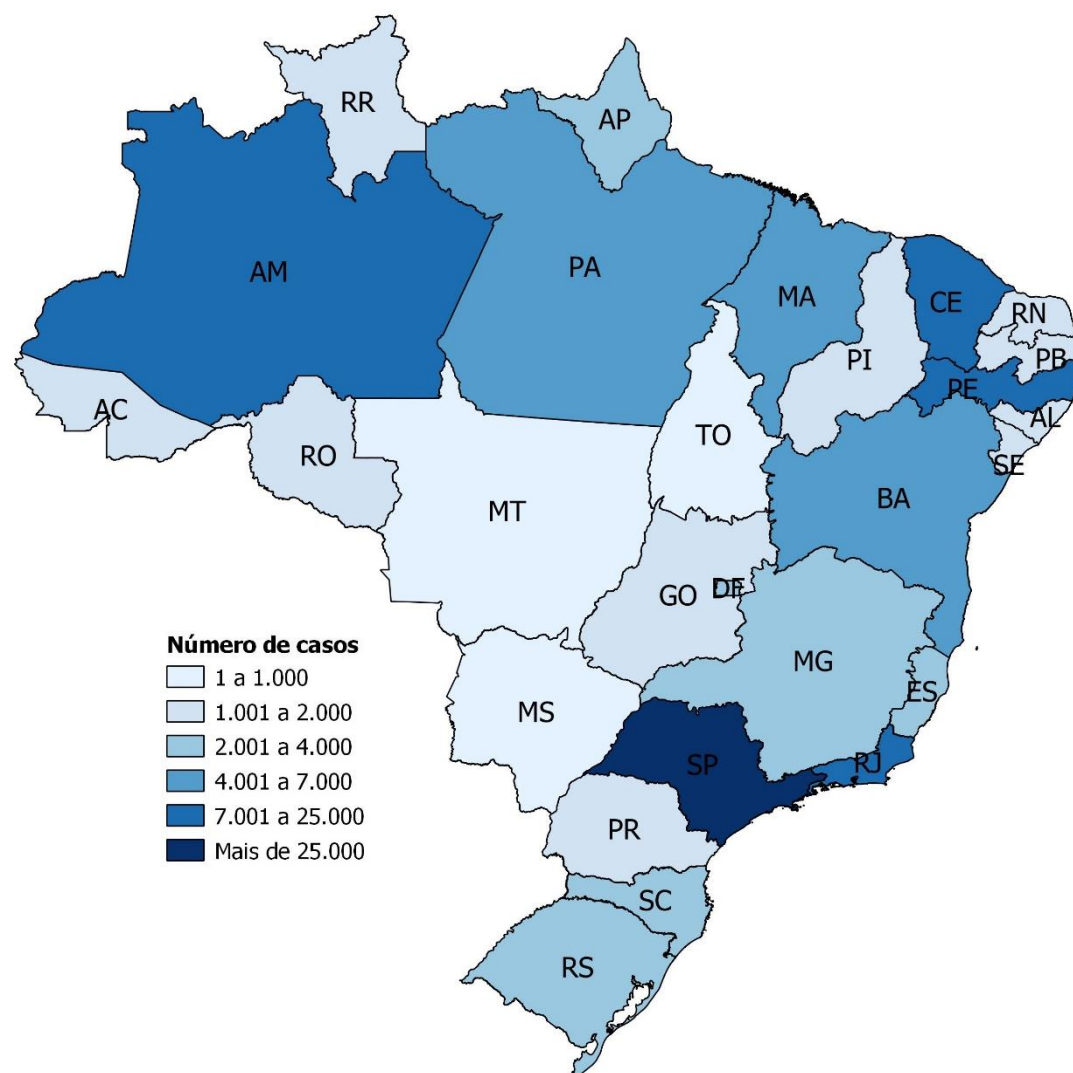
Evolução dos casos de COVID-19 a partir do 25º caso por unidade da federação



Indicadores estratégicos de COVID-19 em 07 de maio de 2020

Taxa	Brasil	Sudeste	ES
Cresc. diário médio dos últimos 5 dias do número de novos casos	6,0%	4,8%	4,4%
Cresc. diário médio dos últimos 5 dias do número de novos óbitos	5,4%	4,8%	6,4%
Incidência (Casos/habitantes *100.000)	64,4	68,8	99,2
Remoção (Curados/confirmados)	-	-	33,4%
Letalidade (óbitos/confirmados *100)	6,8	8,0	3,9
Testes realizados/habitantes (nº de testes/habitantes* 100.000)	-	-	450

Distribuição dos casos confirmados de COVID-19 em 07 de maio de 2020, por UF




Fonte: Ministério da Saúde, Secretaria de Estado da Saúde do Espírito Santo (SESA) e IBGE.

Nota 1: Os dados do Espírito Santo atualizados pela SESA foram incluídos na análise.

Nota 2: A tabela dos indicadores é preenchida a partir das informações divulgadas pelo Ministério da Saúde e pela Secretaria de Estado de Saúde (Sesa), a eventual repetição de valores ocorre pela não atualização de informações pelos órgão competentes.

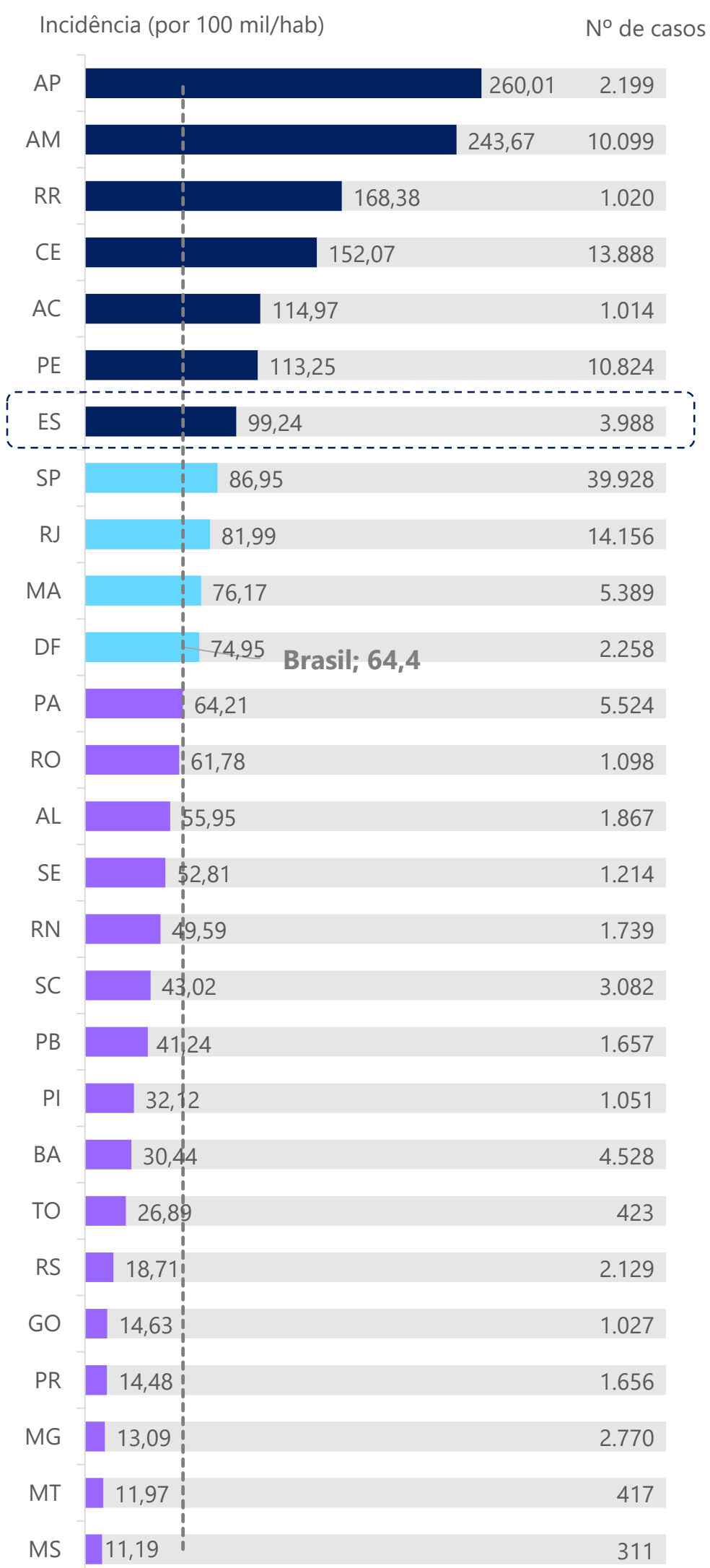
Elaboração: Ideies/Findes



COVID-19

BRASIL

Incidência¹ e total de casos confirmados de COVID-19 por UF



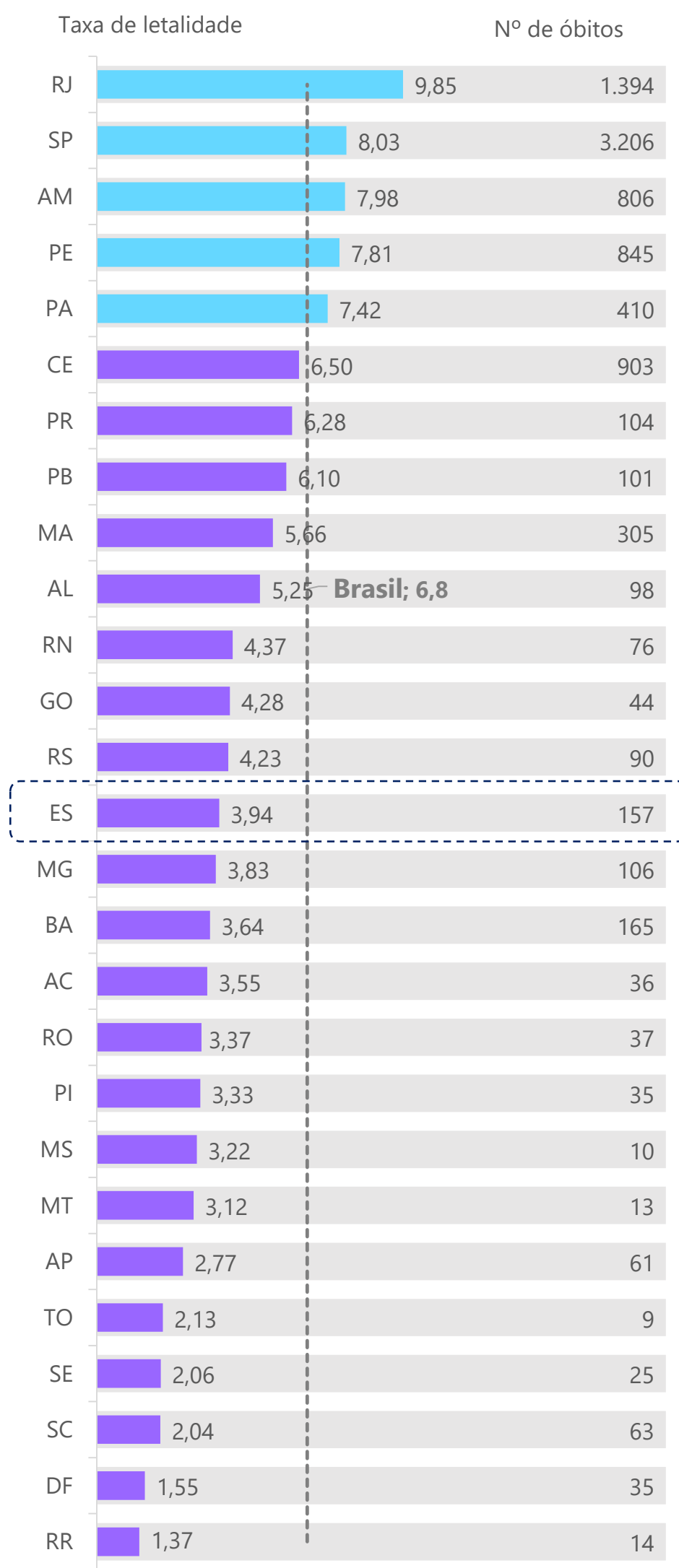
LEGENDA

EMERGÊNCIA
50% acima do valor nacional

ATENÇÃO
Entre o valor nacional e 50% acima

ALERTA
Abaixo do valor nacional

Taxa de letalidade e óbitos por COVID-19 por UF



Fonte: Ministério da Saúde, Secretaria de Estado da Saúde do Espírito Santo (SESA) e IBGE.

Nota 1: Os dados do Espírito Santo atualizados pela SESA foram incluídos na análise.

Nota 2: Os critérios definidos na legenda foram determinados pelo Ministério da Saúde em seus boletins epidemiológicos: <https://www.saude.gov.br/images/pdf/2020/Abril/18/2020-04-17---BE11---Boletim-do-COE-21h.pdf>

Elaboração: Ideies/Findes

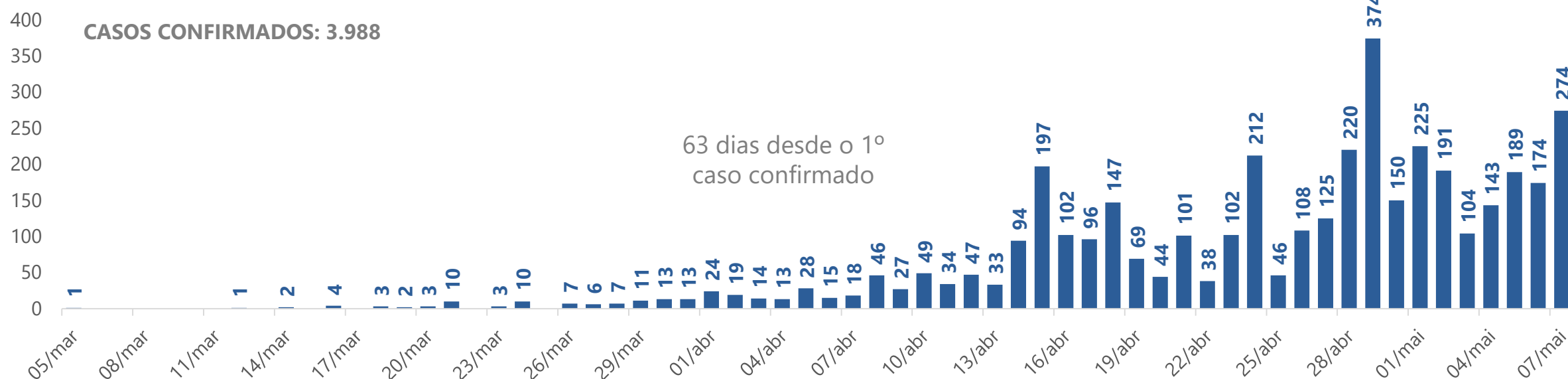
¹De acordo com a projeção da população para 2019 do IBGE.



COVID-19

ESPÍRITO SANTO

Novos casos confirmados de COVID-19 por dia no Espírito Santo

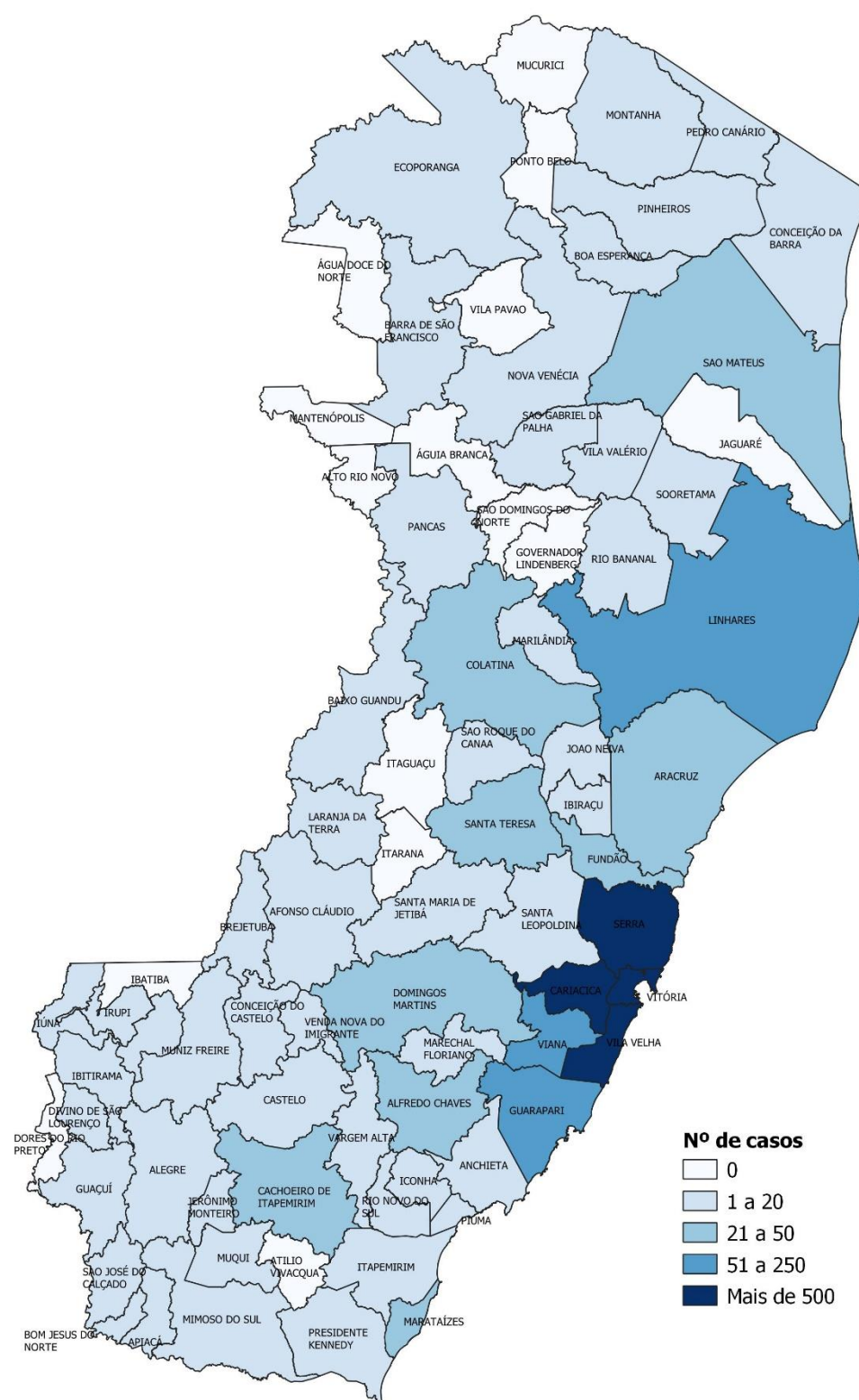


Situação dos casos de COVID-19 no Espírito Santo em 07 de maio de 2020, por município

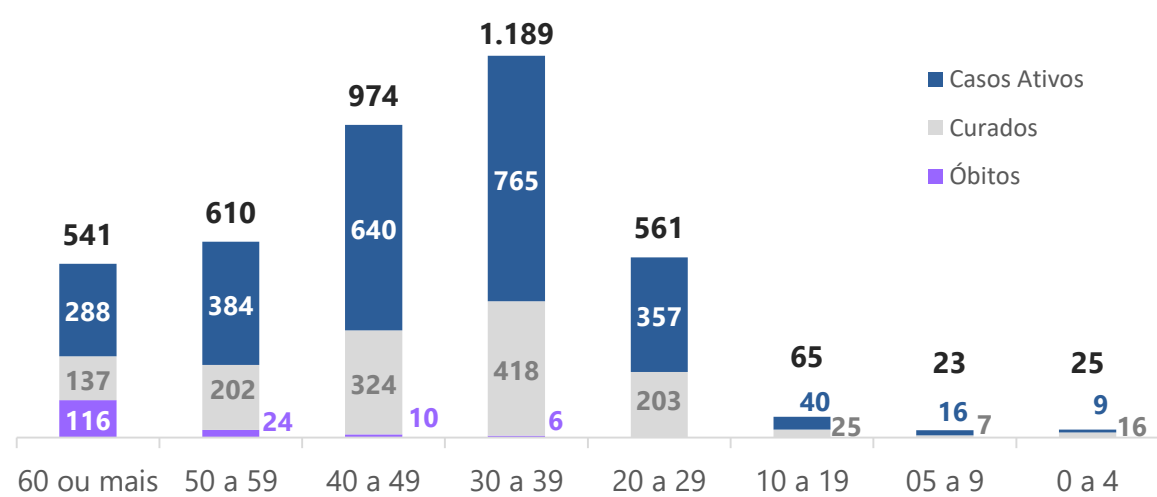
Município	Confirmados	Óbitos
Vila Velha	936	29
Serra	795	50
Vitória	781	30
Cariacica	525	17
Viana	93	3
Guarapari	58	2
Linhares	56	1
Marataízes	42	1
Fundão	41	5
São Mateus	37	1
Santa Teresa	36	1
Domingos Martins	36	0
Outros municípios do ES	402	16
Municípios de outros estados*	150	1
Total	3.988	157
Masculino	1.841	83
Feminino	2.146	74
Outros	1	0

*Casos registrados no Espírito Santo, mas referentes a pessoas que residem fora do estado.

Distribuição dos casos confirmados de COVID-19 em 07 de maio de 2020, por município




Casos ativos, curados e óbitos* por COVID-19 em 07 de maio de 2020, por faixa etária



*O total de casos confirmados consiste na soma dos óbitos, dos curados e dos casos ativos (ainda contaminados). Estas informações foram retiradas dos microdados disponíveis pela SESA e pode diferenciar do exposto no painel de visualizações do Governo do Estado do Espírito Santo.

Fonte: Secretaria de Estado da Saúde do Espírito Santo (SESA).
Elaboração: Ideies/Findes



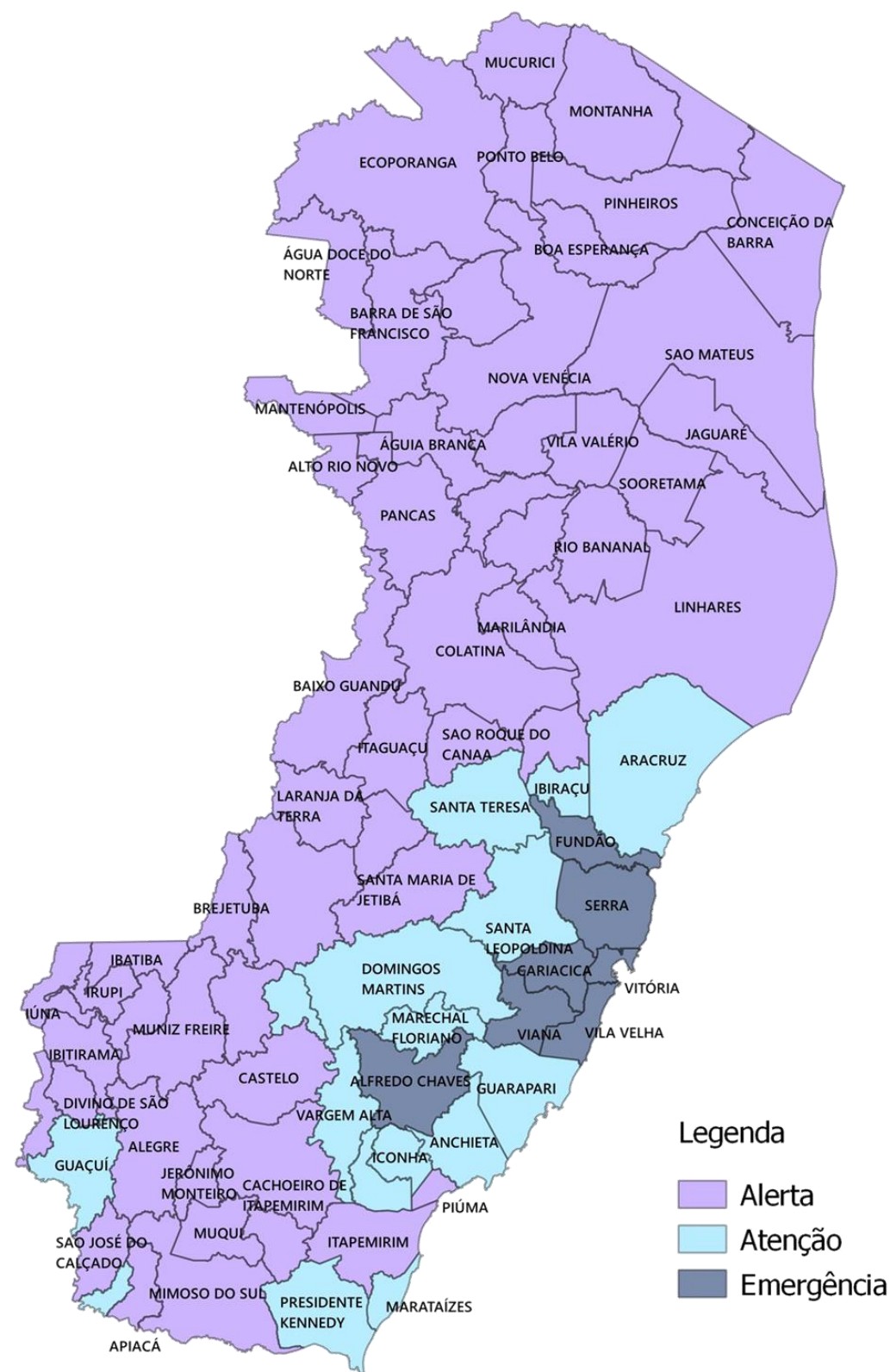
COVID-19

ESPÍRITO SANTO

Incidência e total de casos confirmados de COVID-19 em 07 de maio de 2020, por município

Município	Incidência (por 100 mil/hab)	Nº de casos
Vitória	215,7	781
Fundão	190,6	41
Vila Velha	189,5	936
Serra	153,6	795
Santa Teresa	152,6	36
Alfredo Chaves	143,8	21
Cariacica	137,7	525
Bom Jesus do Norte	120,8	12
Viana	118,9	93
Marataízes	109,1	42
Domingos Martins	106,4	36
Santa Leopoldina	90,0	11
São José do Calçado	85,3	9
Venda Nova do Imigrante	79,1	20
Vila Valério	71,0 ES: 99,2	10
Presidente Kennedy	69,1	8
Anchieta	68,3	20
João Neiva	66,0	11
Marechal Floriano	65,9	11
Piúma	64,5	14
Afonso Cláudio	62,1	19
Guaçuí	48,6	15
Guarapari	46,5	58
Rio Novo do Sul	43,0	5
Apiacá	39,6	3
Aracruz	33,6	34
Linhares	32,3	56
Santa Maria de Jetibá	32,2	13
Ibiraçu	32,1	4
Iconha	28,9	4
Colatina	28,6	35
São Mateus	28,3	37
Sooretama	26,6	8
Rio Bananal	26,1	5
São Roque do Canaã	24,2	3
Castelo	24,0	9
Conceição do Castelo	23,6	3
Itapemirim	23,3	8
Divino de São Lourenço	23,2	1
Mimoso do Sul	22,9	6

Mapa de Gestão de Risco em 02 de maio de 2020



Legenda

- Alerta
- Atenção
- Emergência

Nota
O Governo do Estado do Espírito Santo criou a matriz de classificação de risco com a situação do enfrentamento da crise para cada município. A atualização do mapa é realizada uma vez por semana pelo Governo do Estado. De acordo com a matriz, cada município recebe uma classificação conforme a vulnerabilidade (medida pela taxa de ocupação dos leitos de UTI) e a ameaça no enfrentamento (medida pelo coeficiente de incidência da doença a cada 100 mil habitantes) da pandemia. Mais informações podem ser acessadas na Portaria 078-R/2020 da Secretaria de Estado de Saúde em: <https://saude.es.gov.br/Media/sesa/coronavirus/Portarias/PORTARIA%20078-R%20-%20MAPA%20DE%20RISCO%20ATUALIZADA.pdf>.

Fonte: Secretaria de Estado da Saúde do Espírito Santo (SESA).
Elaboração: Ideies/Findes