



COVID-19

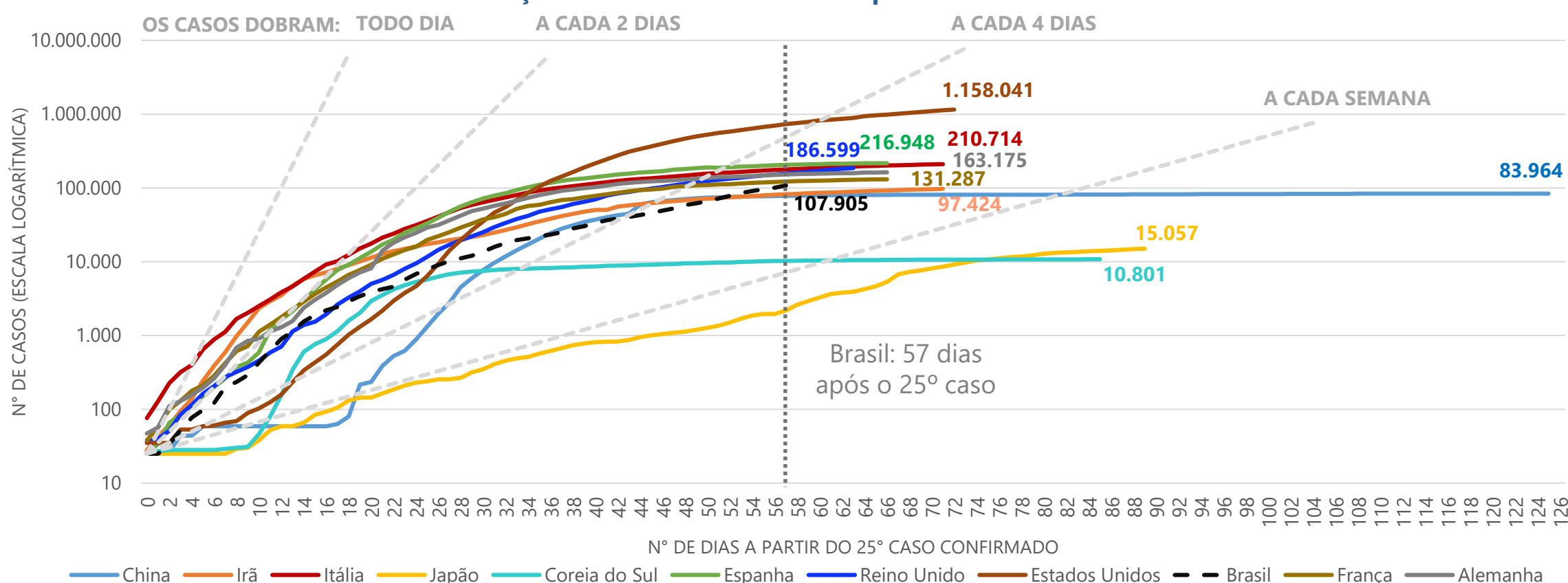
No mundo já são 3.578301 casos confirmados com COVID-19 e 251.059 óbitos até o momento. No Brasil são 107.905 casos confirmados e 7.322 mortes registradas. O maior número de casos confirmados no país concentra-se na Região Sudeste (49.606), com 32.187 em São Paulo e 11.721 no Rio de Janeiro. A maior incidência de COVID-19 foi registrada no Amapá, com 204,91 casos confirmados por 100 mil habitantes. O Espírito Santo totaliza 3.351 casos confirmados de COVID-19, sendo 432 (12,9%) deles na faixa etária de 60 anos ou mais de idade. Vila Velha (839), Serra (687), Vitória (652) e Cariacica (440) concentram 78,1% dos casos. Do total de casos confirmados, 54,1% são do gênero feminino e 45,9% do gênero masculino¹. Também foram contabilizados 1.083 (32,3%)

profissionais de saúde infectados no Espírito Santo. São 123 óbitos confirmados por COVID-19 até o momento no estado, sendo 90 (73,2%) deles na faixa etária de 60 anos ou mais de idade e 1 óbito ocorreu com um profissional da saúde. O Espírito Santo já realizou 15.131 testes RT PCR. Hoje, o estado possuiu 547 leitos para tratamento da COVID-19, sendo 292 leitos de UTI com 69,18% de ocupação e 255 leitos de enfermaria com 41,57% de ocupação. Até o momento, 1.023 pessoas estão curadas do COVID-19 no estado.

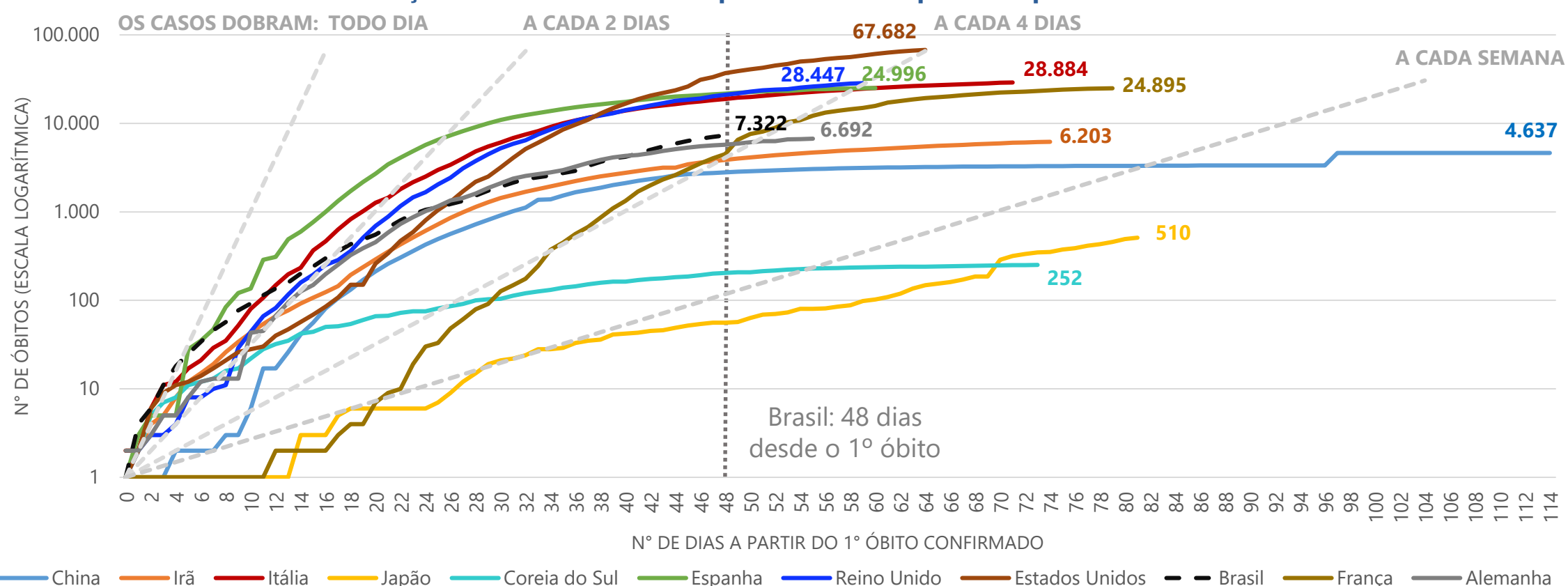
Com o **Painel de Acompanhamento do COVID-19** é possível ter informações com visualizações dinâmicas sobre os casos no Espírito Santo, no Brasil e no mundo. Acesse em: https://bit.ly/Painel_COVID19ES

MUNDO

Evolução dos casos de COVID-19 a partir do 25º caso



Evolução do número de óbitos por COVID-19 a partir do primeiro óbito




Fonte: Centro Europeu para Controle e Prevenção de Doenças / União Europeia e Center For Systems Science and Engineering, Ministério da Saúde e Secretaria de Saúde do Espírito Santo.

Nota 1: Um caso confirmado por COVID-19 foi classificado como gênero "outros".

Nota 2: Por se tratar de um compilado de informações de diversos países, os dados do Centro Europeu para Controle e Prevenção de Doenças são atualizados com um dia de defasagem. Desta forma, a partir do dia 02/04, optamos por incorporar os dados mais atuais referentes ao Brasil (Ministério da Saúde e Sesa/ES) aos gráficos de evolução do número de casos e do número de óbitos. Assim, mantém-se a tempestividade e a uniformidade entre todos os dados nacionais utilizados neste boletim.

Nota 3: Os dados em valores absolutos para serem comparados entre os países devem ser compatibilizados aos dias de ocorrência.

Elaboração: Ideies/Findes



COVID-19

Publicação Ideies
Nº 49 – 04/05/2020 às 19:00

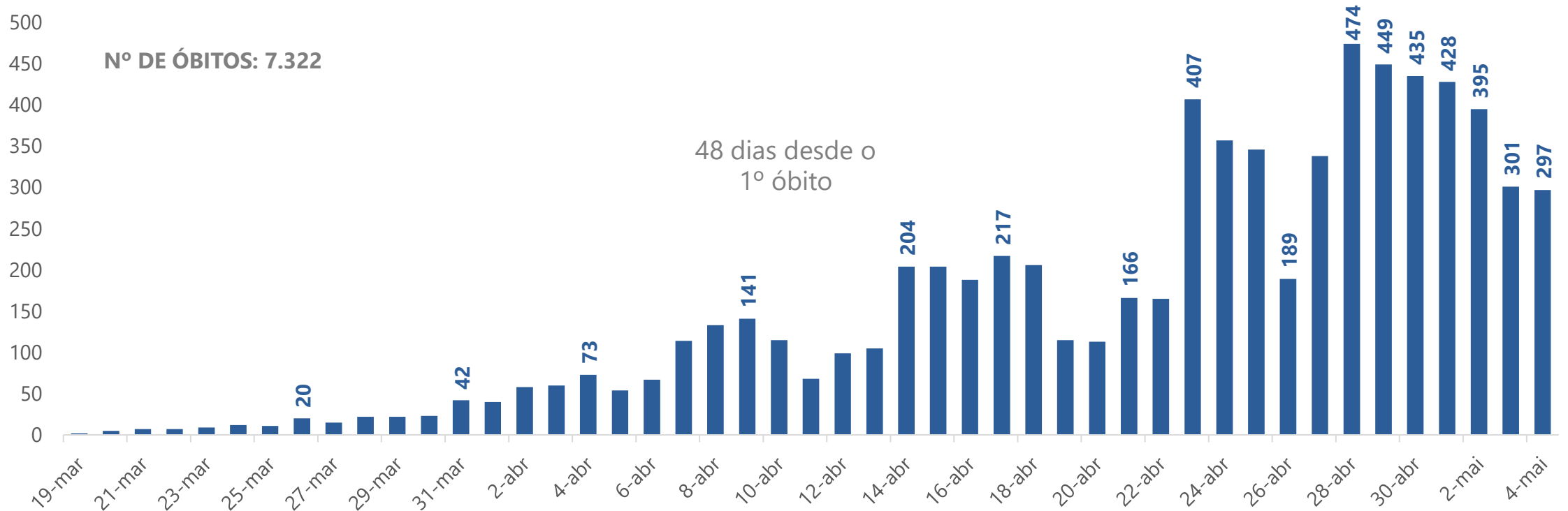


BRASIL

Novos casos confirmados de COVID-19 por dia no Brasil



Evolução do número de óbitos por COVID-19 no Brasil



Situação dos casos confirmados e óbitos por COVID-19 em 04 de maio de 2020 no Brasil, por região

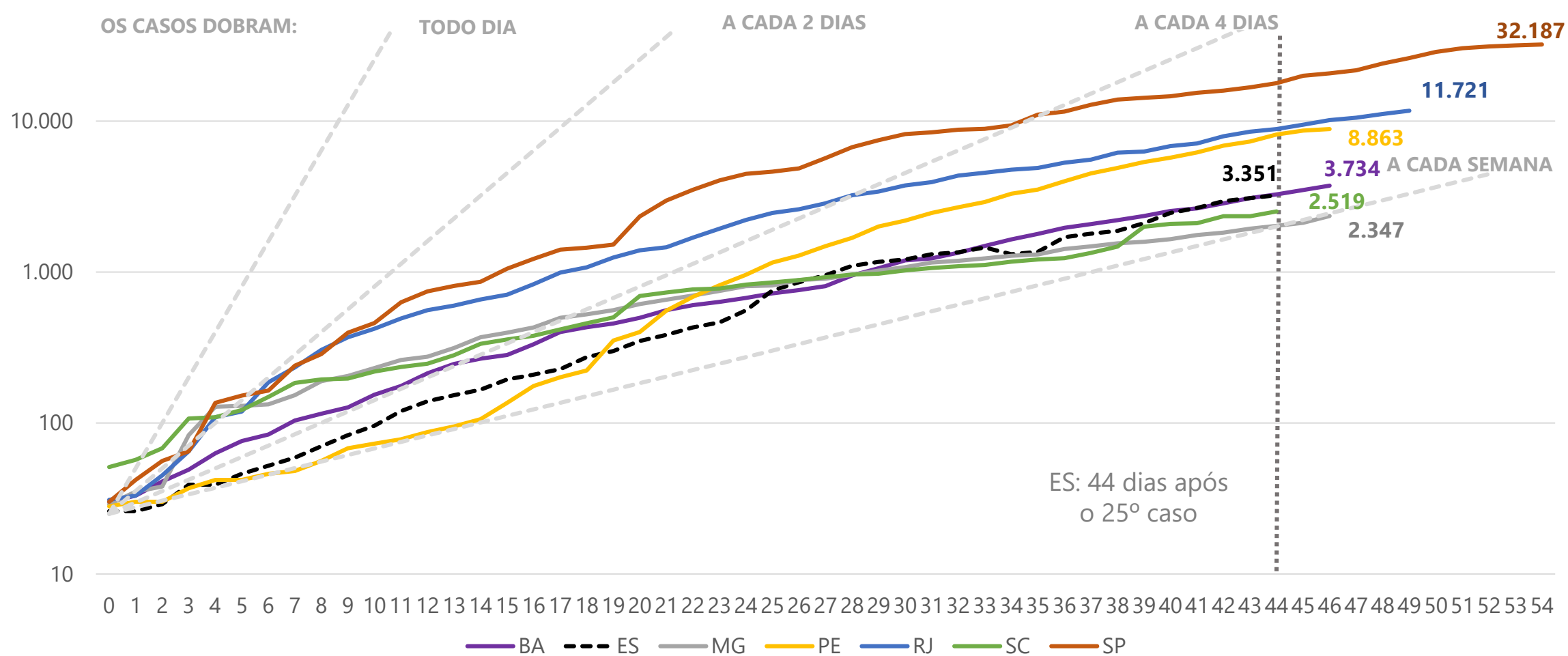
Localidade	Confirmados	%	Óbitos	%
Sudeste	49.606	46,0%	3.932	53,7%
Sul	5.792	5,4%	220	3,0%
Norte	15.662	14,5%	1.033	14,1%
Nordeste	33.598	31,1%	2.051	28,0%
Centro-Oeste	3.247	3,0%	86	1,2%
Brasil	107.905	100,0%	7.322	100,0%

Fonte: Ministério da Saúde e Secretaria de Estado da Saúde do Espírito Santo (SESA).
Nota 1: Os dados do Espírito Santo atualizados pela SESA foram incluídos na análise para os casos confirmados e óbitos do Brasil.



BRASIL

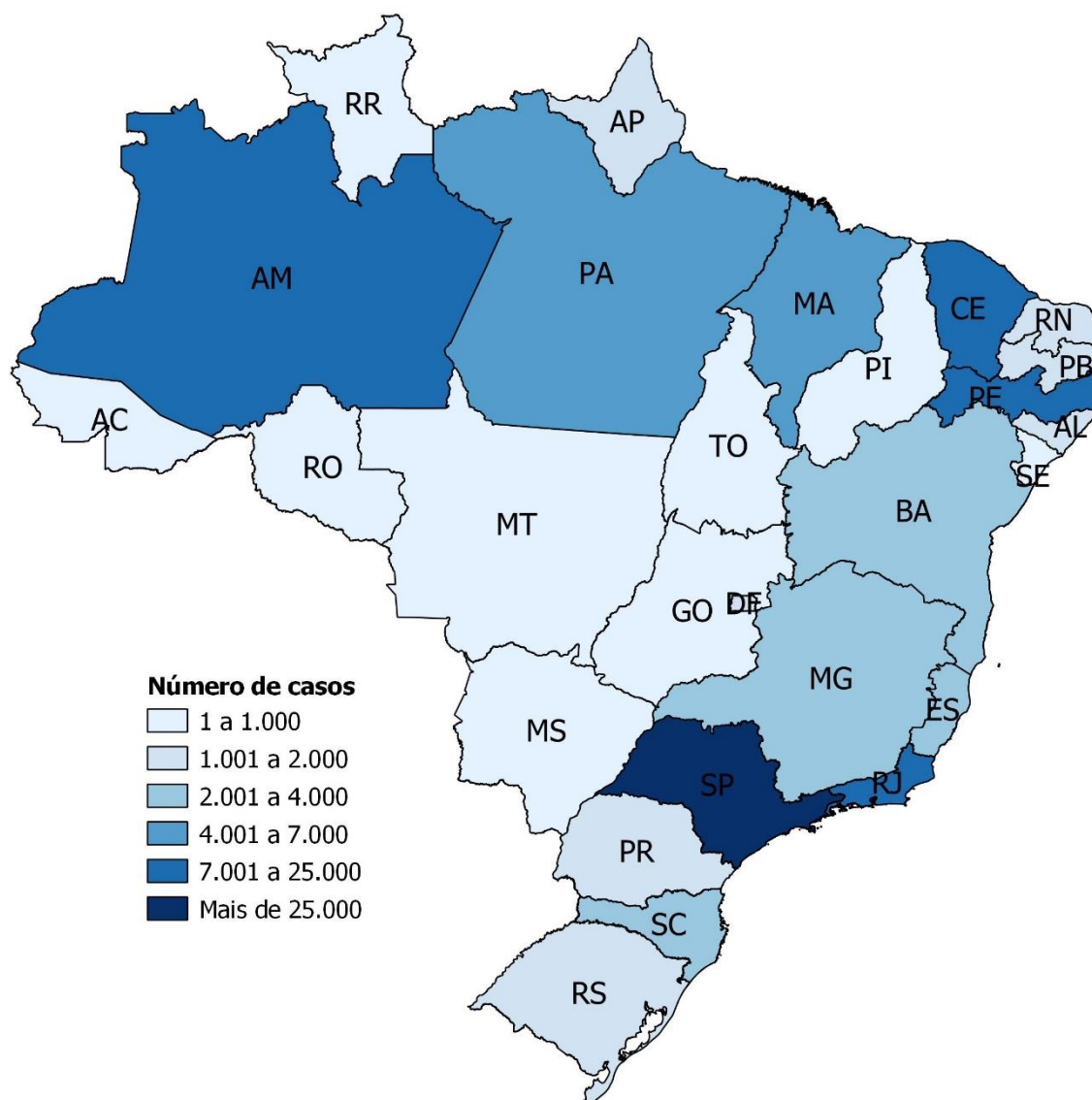
Evolução dos casos de COVID-19 a partir do 25º caso por unidade da federação



Indicadores estratégicos de COVID-19 em 04 de maio de 2020

Taxa	Brasil	Sudeste	ES
Cresc. diário médio dos últimos 5 dias do número de novos casos	4,8%	3,1%	4,5%
Cresc. diário médio dos últimos 5 dias do número de novos óbitos	4,4%	3,0%	5,8%
Incidência (Casos/habitantes *100.000)	51,3	56,1	83,4
Remoção (Curados/confirmados)	-	-	30,5%
Letalidade (óbitos/confirmados *100)	6,8	7,9	3,7
Testes realizados/habitantes (nº de testes/habitantes* 100.000)	-	-	377

Distribuição dos casos confirmados de COVID-19 por UF



Fonte: Ministério da Saúde, Secretaria de Estado da Saúde do Espírito Santo (SESA) e IBGE.

Nota 1: Os dados do Espírito Santo atualizados pela SESA foram incluídos na análise.

Nota 2: A tabela dos indicadores é preenchida a partir das informações divulgadas pelo Ministério da Saúde e pela Secretaria de Estado de Saúde (Sesa), a eventual repetição de valores ocorre pela não atualização de informações pelos órgão competentes.

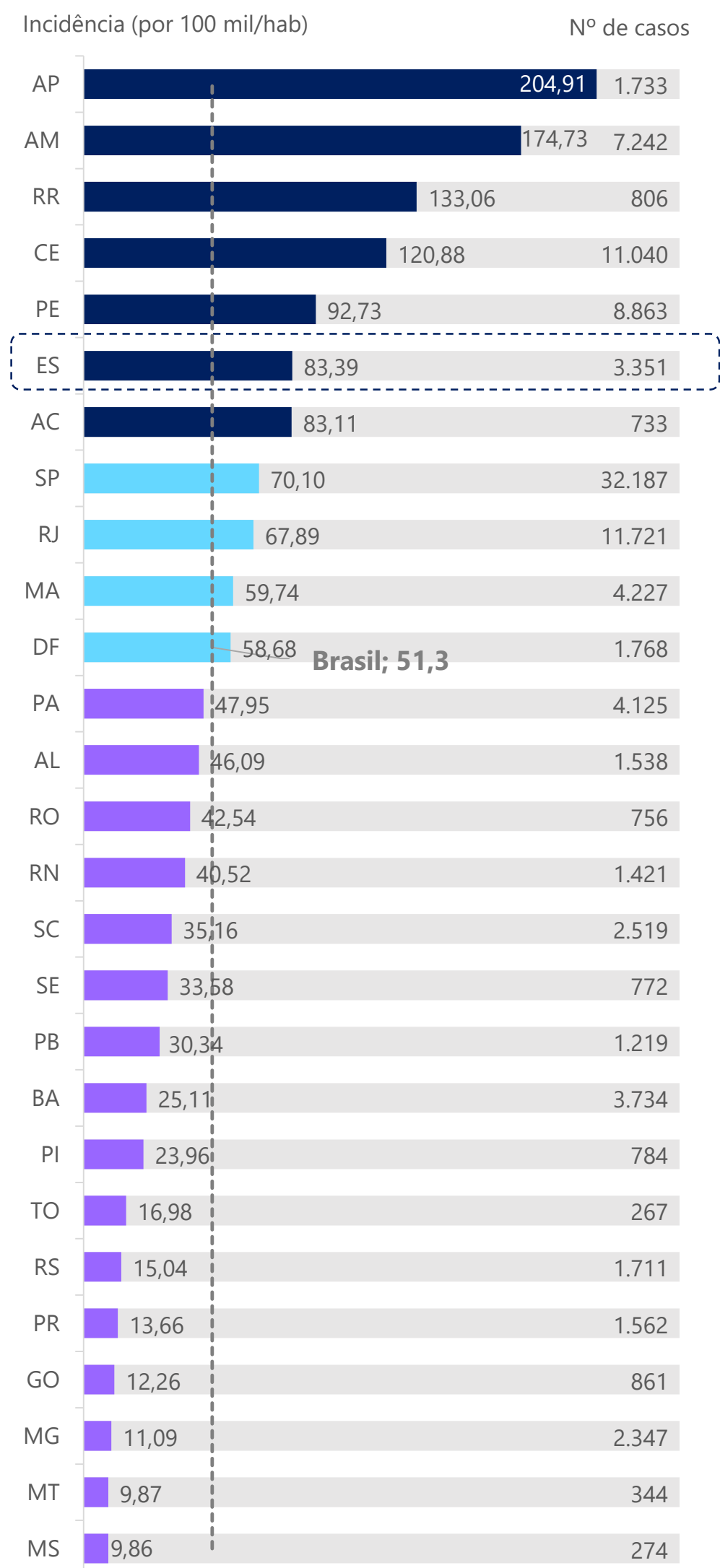
Elaboração: Ideies/Findes



COVID-19

BRASIL

Incidência¹ e total de casos confirmados de COVID-19 por UF



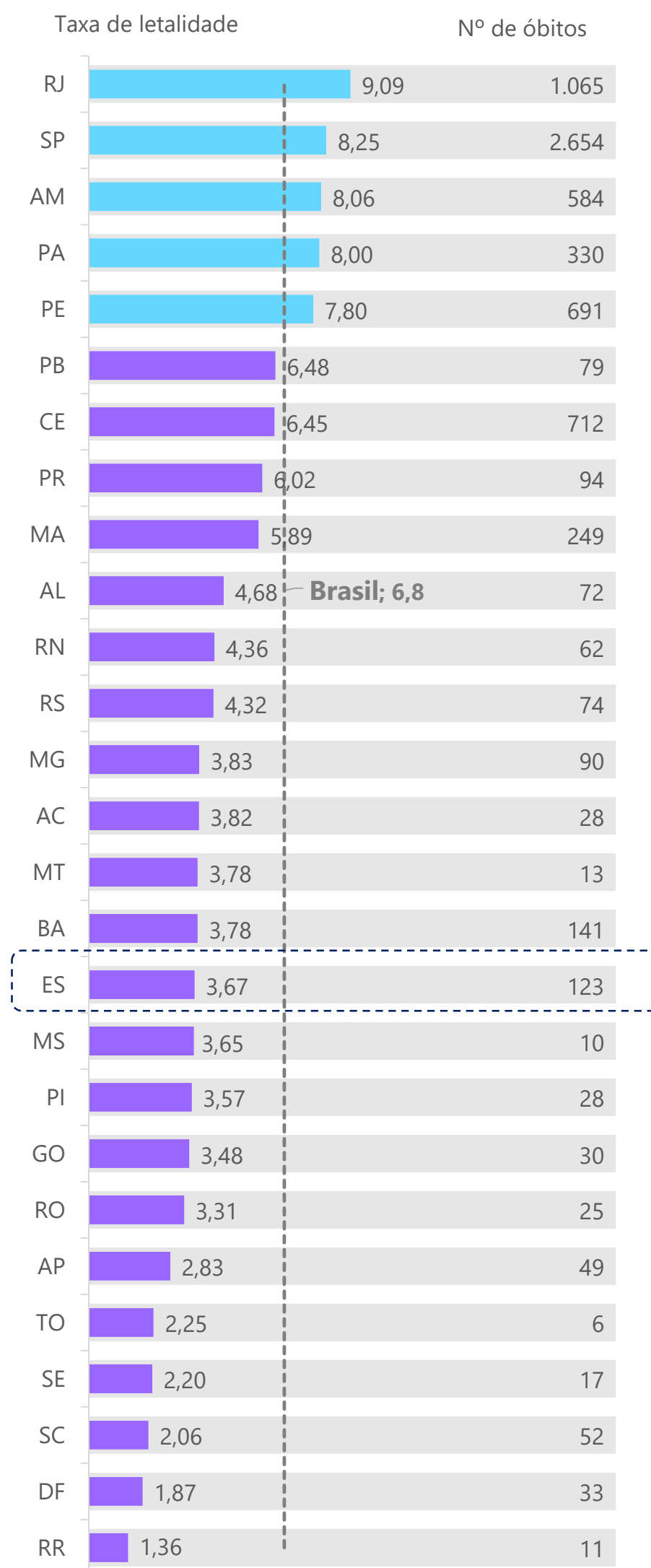
LEGENDA

EMERGÊNCIA
50% acima do valor nacional

ATENÇÃO
Entre o valor nacional e 50% acima

ALERTA
Abaixo do valor nacional

Taxa de letalidade e óbitos por COVID-19 por UF



Fonte: Ministério da Saúde, Secretaria de Estado da Saúde do Espírito Santo (SESA) e IBGE.

Nota 1: Os dados do Espírito Santo atualizados pela SESA foram incluídos na análise.

Nota 2: Os critérios definidos na legenda foram determinados pelo Ministério da Saúde em seus boletins epidemiológicos: <https://www.saude.gov.br/images/pdf/2020/Abril/18/2020-04-17---BE11---Boletim-do-COE-21h.pdf>

Elaboração: Ideies/Findes

¹De acordo com a projeção da população para 2019 do IBGE.



COVID-19

ESPÍRITO SANTO

Novos casos confirmados de COVID-19 por dia no Espírito Santo

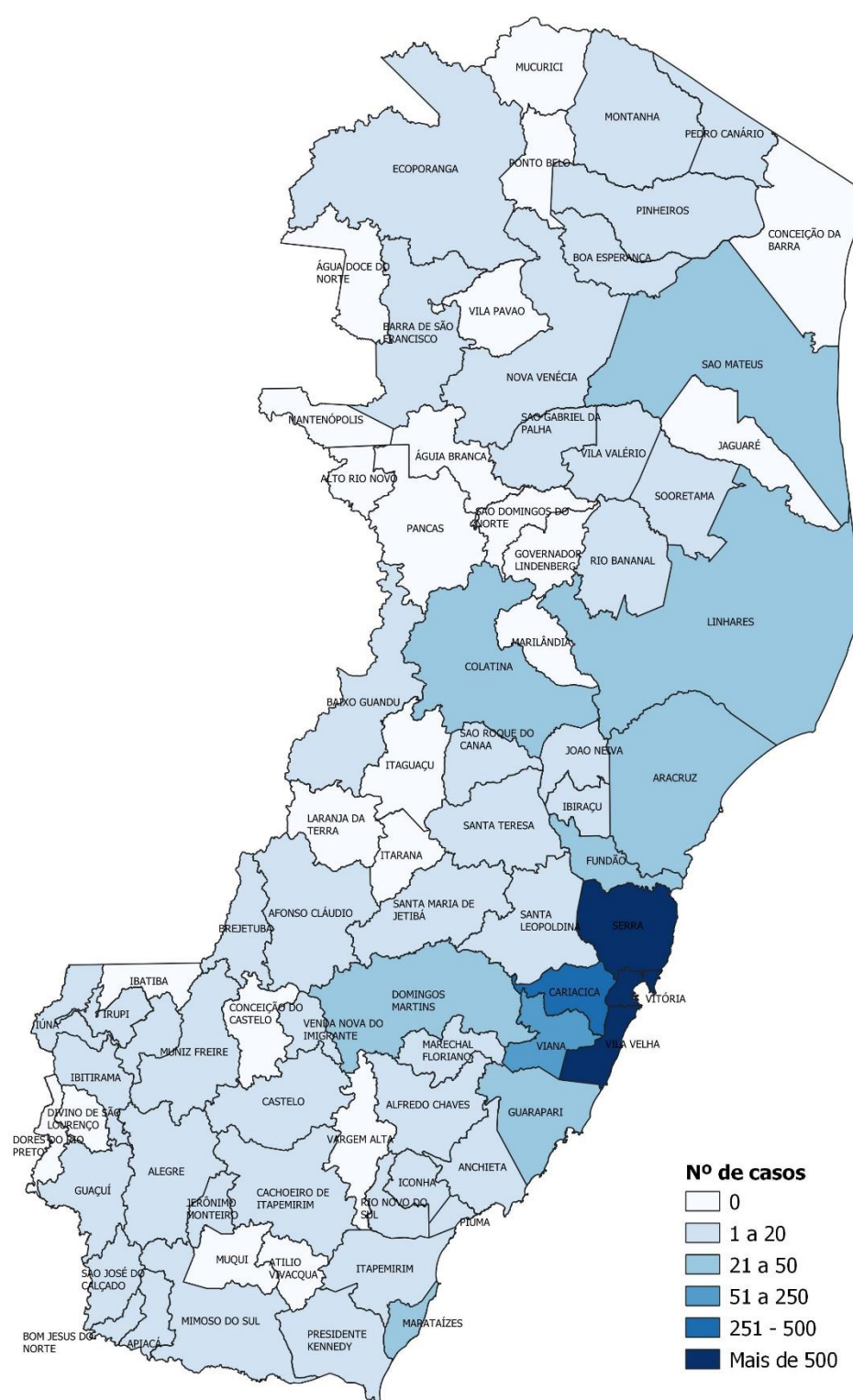


Situação dos casos de COVID-19 no Espírito Santo em 04 de maio de 2020, por município

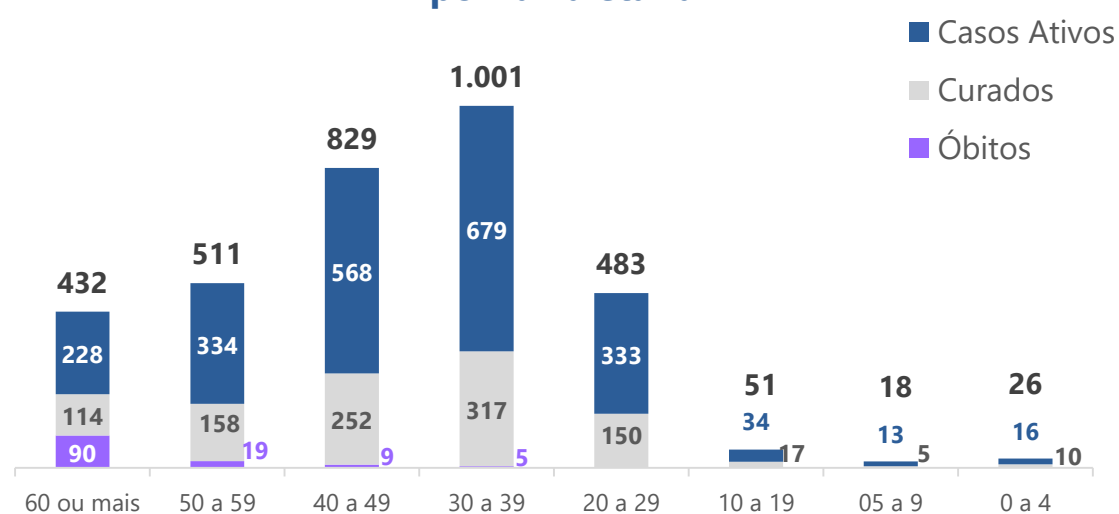
Município	Confirmados	Óbitos
Vila Velha	839	22
Serra	687	45
Vitória	652	23
Cariacica	440	12
Viana	79	3
Linhares	48	1
Guarapari	48	2
Fundão	33	3
Aracruz	32	2
Colatina	30	0
São Mateus	29	1
Marataízes	28	0
Outros municípios do ES	281	8
Municípios de outros estados*	125	1
Total	3.351	123
Masculino	1.538	69
Feminino	1.812	54
Outro	1	0

*Casos registrados no Espírito Santo, mas referentes a pessoas que residem fora do estado.

Distribuição dos casos confirmados de COVID-19 por município




Casos ativos, curados e óbitos* por COVID-19 em 04 de maio 2020, por faixa etária



*O total de casos confirmados consiste na soma dos óbitos, dos curados e dos casos ativos (ainda contaminados). Estas informações foram retiradas dos microdados disponíveis pela SESA e pode diferenciar do exposto no painel de visualizações do governo do Estado do Espírito Santo.

Fonte: Secretaria de Estado da Saúde do Espírito Santo (SESA).
Elaboração: Ideies/Findes



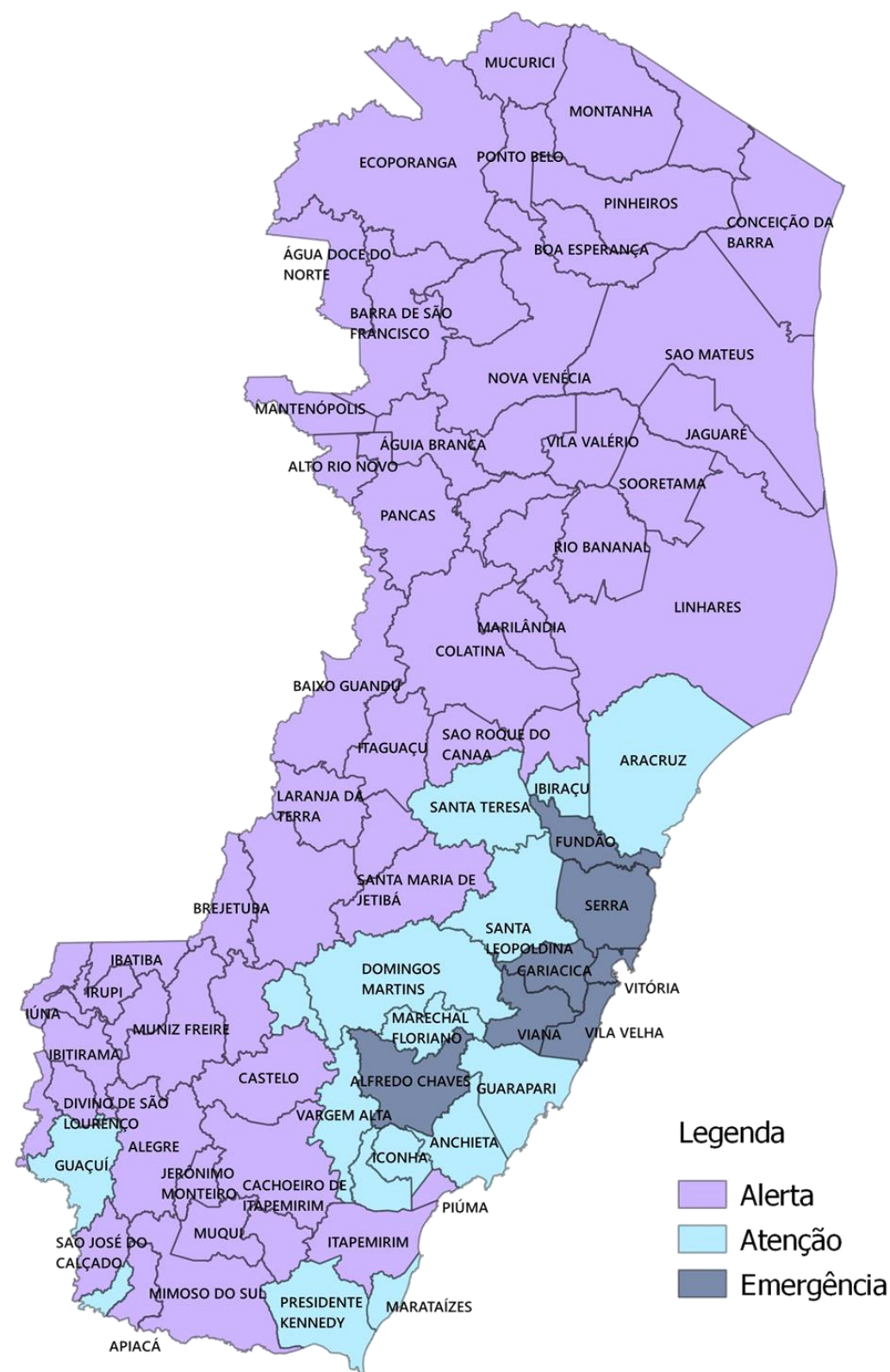
COVID-19

ESPÍRITO SANTO

Incidência e total de casos confirmados de COVID-19 por município

Município	Incidência (por 100 mil/hab)	Nº de casos
Vitória	180,1	652
Vila Velha	169,9	839
Fundão	153,4	33
Alfredo Chaves	137,0	20
Serra	132,8	687
Cariacica	115,4	440
Viana	101,0	79
Bom Jesus do Norte	100,6	10
Santa Teresa	84,8	20
Marataízes	72,7	28
Venda Nova do Imigrante	67,3	17
Vila Valério	63,9	9
Domingos Martins	62,0	21
Presidente Kennedy	60,5	7
Marechal Floriano	59,9 ES: 83,4	10
Piúma	50,7	11
Santa Leopoldina	49,1	6
Afonso Cláudio	45,8	14
Guaçuí	42,1	13
João Neiva	42,0	7
Apiacá	39,6	3
Guarapari	38,4	48
Anchieta	37,6	11
Rio Novo do Sul	34,4	4
Ibiraçu	32,1	4
Aracruz	31,6	32
Iconha	28,9	4
São José do Calçado	28,4	3
Linhares	27,7	48
Santa Maria de Jetibá	24,7	10
Colatina	24,5	30
São Roque do Canaã	24,2	3
São Mateus	22,2	29
Pinheiros	18,5	5
Jerônimo Monteiro	16,4	2
Irupi	15,0	2
Itapemirim	14,6	5
Castelo	13,3	5
Sooretama	13,3	4
Mimoso do Sul	11,5	3

Mapa de Gestão de Risco em 02/05/2020



Nota

O Governo do Estado do Espírito Santo criou a matriz de classificação de risco com a situação do enfrentamento da crise para cada município. A atualização do mapa é realizada uma vez por semana pelo Governo do Estado. De acordo com a matriz, cada município recebe uma classificação conforme a vulnerabilidade (medida pela taxa de ocupação dos leitos de UTI) e a ameaça no enfrentamento (medida pelo coeficiente de incidência da doença a cada 100 mil habitantes) da pandemia. Mais informações podem ser acessadas na portaria 078-R/2020 da Secretaria de Estado de Saúde em: <https://saude.es.gov.br/Media/sesa/coronavirus/Portarias/PORTARIA%20078-R%20-%20MAPA%20DE%20RISCO%20ATUALIZADA.pdf>.

Fonte: Secretaria de Estado da Saúde do Espírito Santo (SESA).
Elaboração: Ideies/Findes