



COVID-19

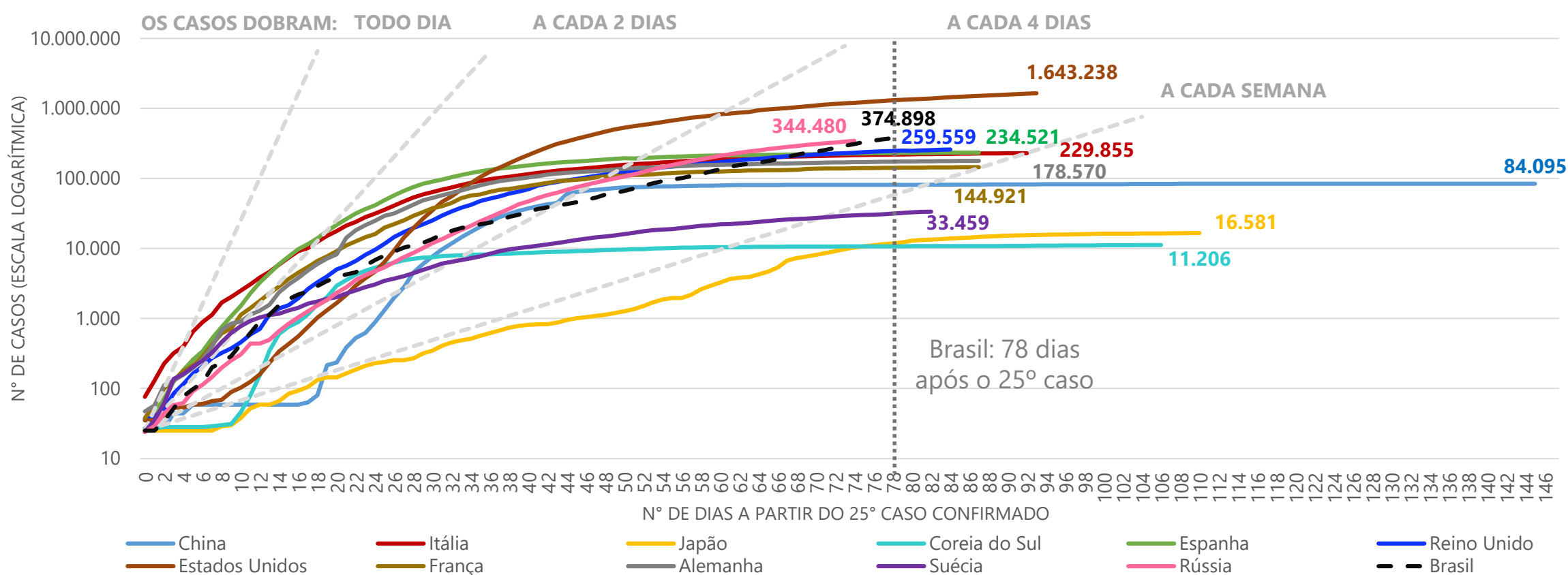
No mundo já são 5.471.768 casos confirmados com COVID-19 e 344.911 óbitos até o momento. No Brasil são 374.898 casos confirmados e 23.473 mortes registradas, segundo país com a maior quantidade absoluta de casos por COVID-19. O maior número de casos confirmados no país concentra-se na Região Sudeste (140.250), com 83.625 em São Paulo e 39.298 no Rio de Janeiro. A maior incidência de COVID-19 foi registrada no Amapá, com 778,50 casos confirmados por 100 mil habitantes. O Espírito Santo totaliza 10.365 casos confirmados de COVID-19. Serra (1.955), Vila Velha (1.923), Vitória (1.896) e Cariacica (1.436) concentram 69,6% dos casos. Do total de casos confirmados, 53,7% são do gênero feminino e 46,3% do gênero masculino. Também foram contabilizados 2.734 (26,4%) profissionais

de saúde infectados no Espírito Santo. São 465 óbitos confirmados por COVID-19 até o momento no estado, sendo 339 (72,9%) deles na faixa etária de 60 anos ou mais de idade e 5 óbitos de profissionais de saúde. O Espírito Santo já realizou 37.645 testes RT PCR. Hoje, o estado possuiu 1.065 leitos para tratamento da COVID-19, sendo 490 leitos de UTI com 77,55% de ocupação e 575 leitos de enfermaria com 52,35% de ocupação. Até o momento, 5.167 pessoas estão curadas da COVID-19 no estado.

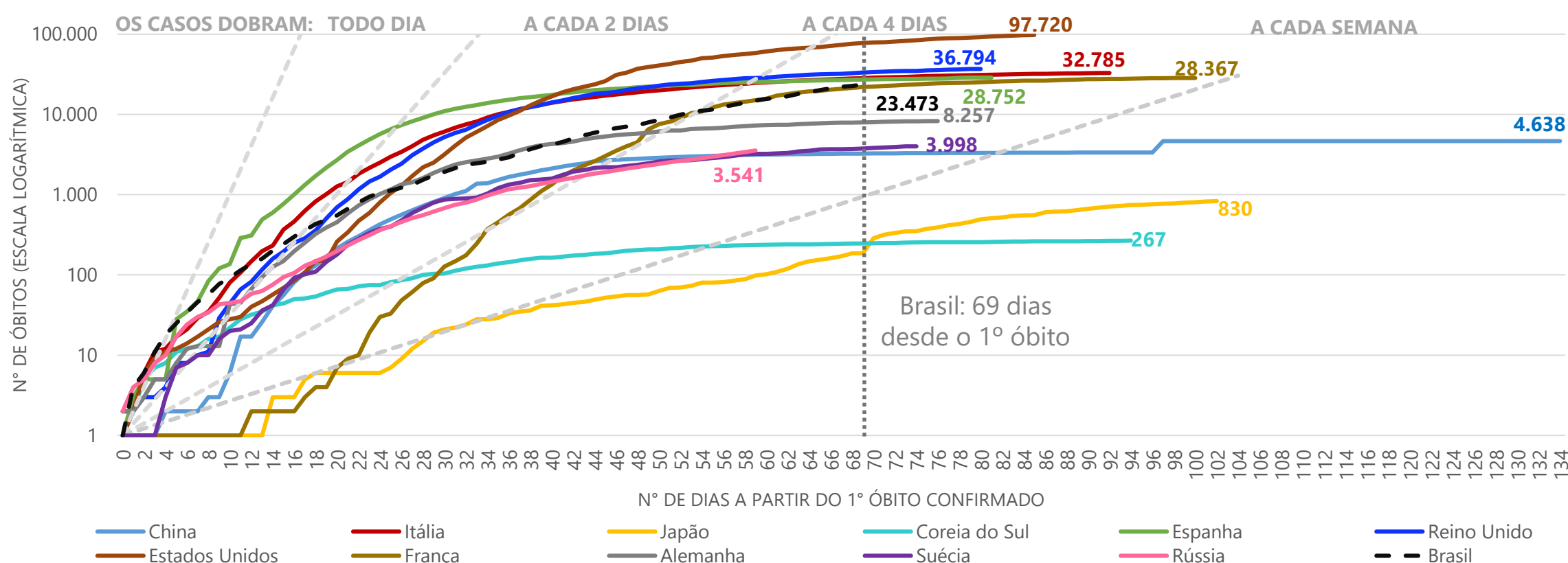
Com o **Painel de Acompanhamento do COVID-19** é possível ter informações com visualizações dinâmicas sobre os casos no Espírito Santo, no Brasil e no mundo. Acesse em: https://bit.ly/Painel_COVID19ES

MUNDO

Evolução dos casos de COVID-19 a partir do 25º caso



Evolução do número de óbitos por COVID-19 a partir do primeiro óbito



Fonte: Centro Europeu para Controle e Prevenção de Doenças / União Europeia e Center For Systems Science and Engineering, Ministério da Saúde e Secretaria de Saúde do Espírito Santo.
Nota 1: Por se tratar de um compilado de informações de diversos países, os dados do Centro Europeu para Controle e Prevenção de Doenças são atualizados com um dia de defasagem. Desta forma, optamos por incorporar os dados mais atuais referentes ao Brasil (Ministério da Saúde) aos gráficos de evolução do número de casos e do número de óbitos. Assim, mantém-se a tempestividade e a uniformidade entre todos os dados nacionais utilizados neste boletim.
Nota 2: Os dados em valores absolutos para serem comparados entre os países devem ser compatibilizados aos dias de ocorrência.
Elaboração: Ideies/Findes



COVID-19

Publicação Ideies
Nº 70 – 25/05/2020 às 21:00

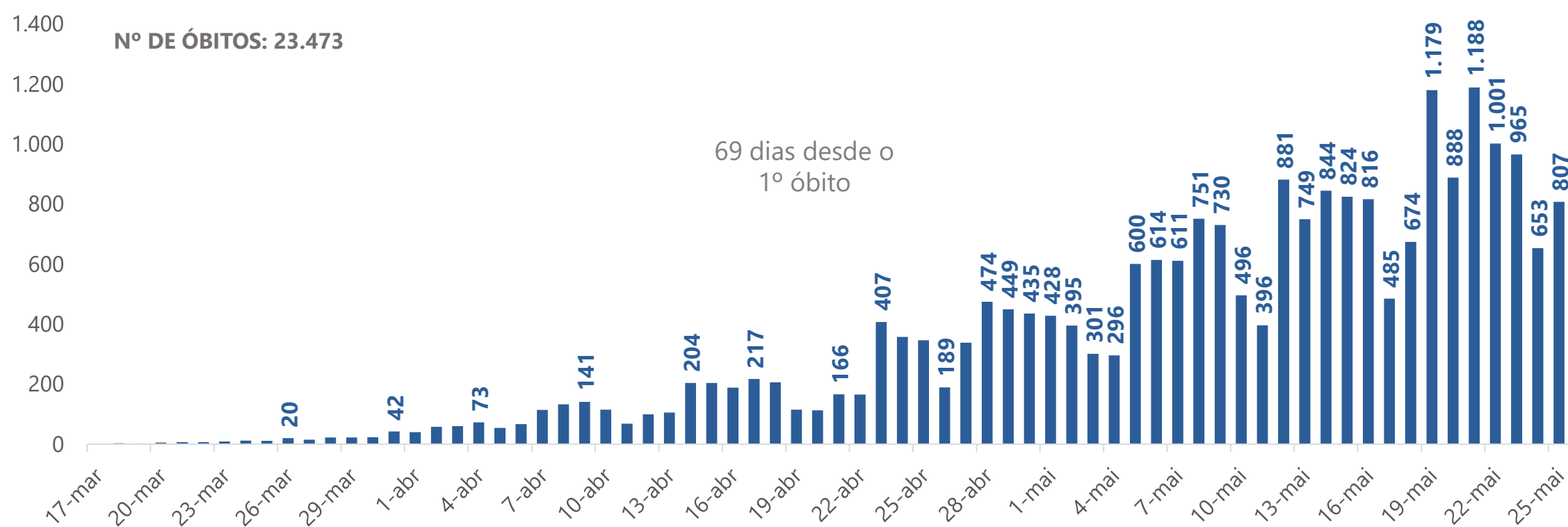


BRASIL

Novos casos confirmados de COVID-19 por dia no Brasil



Evolução do número de óbitos por COVID-19 no Brasil



Situação dos casos confirmados e óbitos por COVID-19 em 25 de maio de 2020 no Brasil, por região

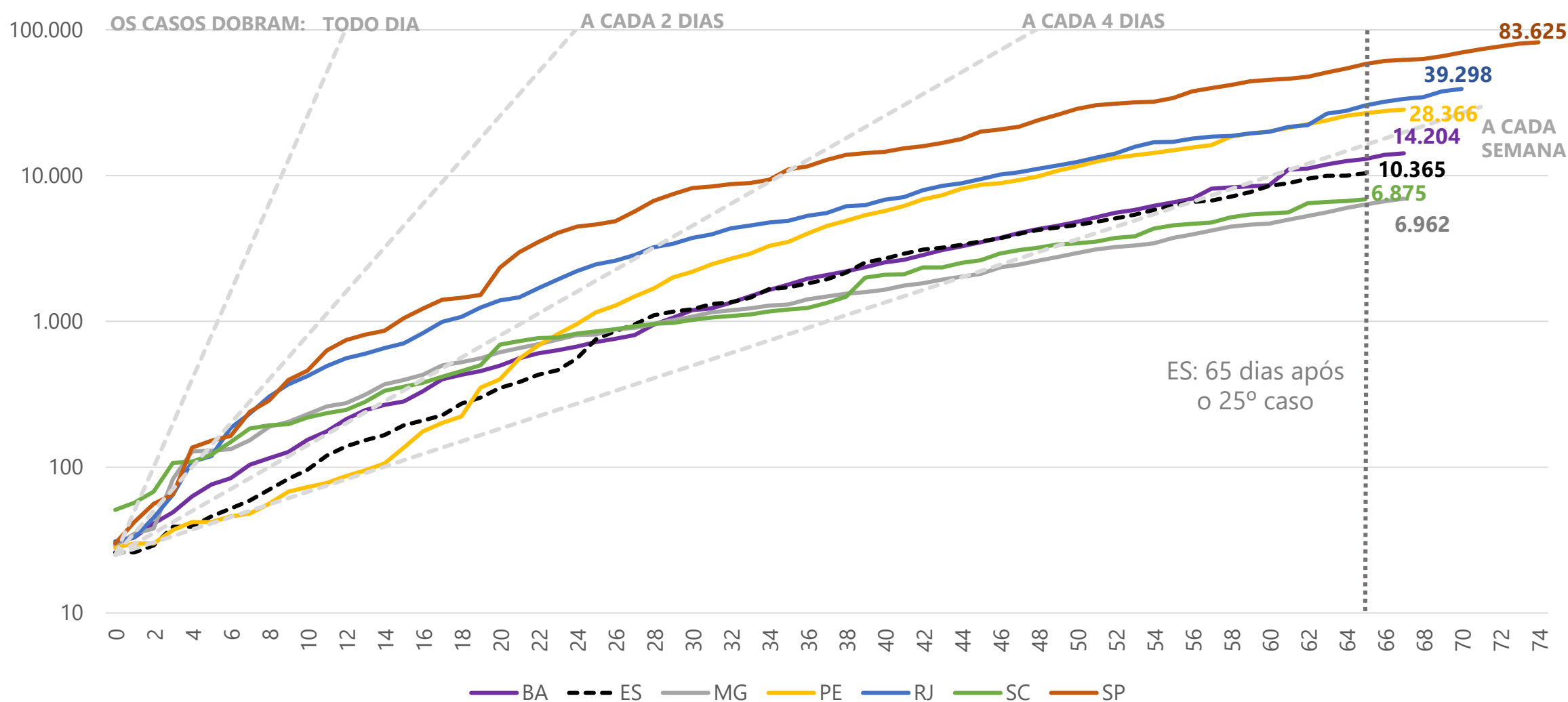
Localidade	Confirmados	%	Óbitos	%
Sudeste	140.250	37,4%	11.020	46,9%
Sul	16.765	4,5%	462	2,0%
Norte	75.922	20,3%	4.683	20,0%
Nordeste	129.996	34,7%	7.040	30,0%
Centro-Oeste	11.965	3,2%	268	1,1%
Brasil	374.898	100,0%	23.473	100,0%

Fonte: Ministério da Saúde e Secretaria de Estado da Saúde do Espírito Santo (SESA).



BRASIL

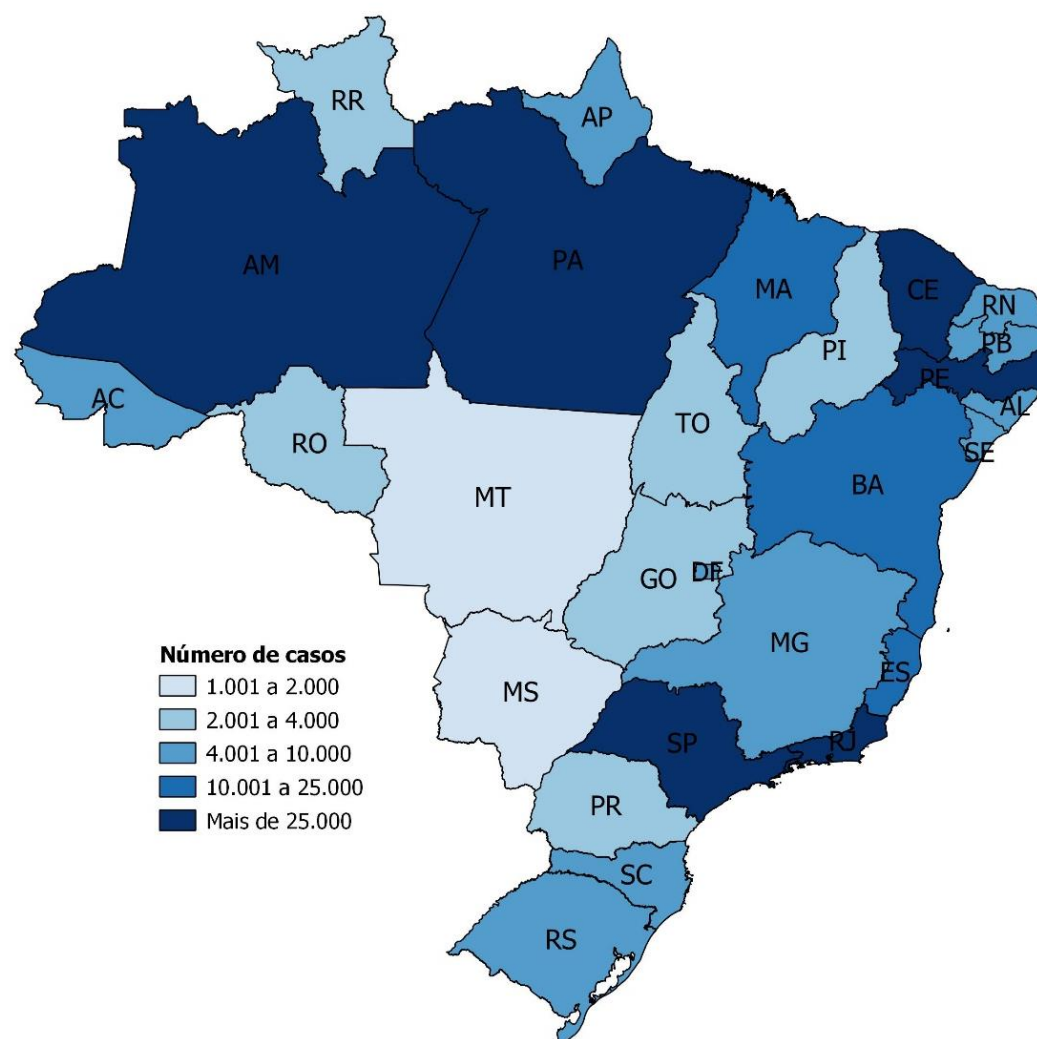
Evolução dos casos de COVID-19 a partir do 25º caso por unidade da federação



Indicadores estratégicos de COVID-19 em 25 de maio de 2020

Taxa	Brasil	Sudeste	ES
Cresc. diário médio dos últimos 5 dias do número de novos casos	3,9%	3,1%	3,1%
Cresc. diário médio dos últimos 5 dias do número de novos óbitos	3,2%	3,0%	5,1%
Incidência (Casos/habitantes *100.000)	178,4	158,7	257,9
Remoção (Curados/confirmados)	41,0%	-	49,9%
Letalidade (óbitos/confirmados *100)	6,3	7,9	4,5
Testes/habitantes (nº de testes/habitantes*100.000)	-	-	937

Distribuição dos casos confirmados de COVID-19 em 25 de maio de 2020, por UF



Fonte: Ministério da Saúde, Secretaria de Estado da Saúde do Espírito Santo (SESA) e IBGE.

Nota 1: A tabela dos indicadores é preenchida a partir das informações divulgadas pelo Ministério da Saúde e pela Secretaria de Estado de Saúde (Sesa), a eventual repetição de valores ocorre pela não atualização de informações pelos órgão competentes.

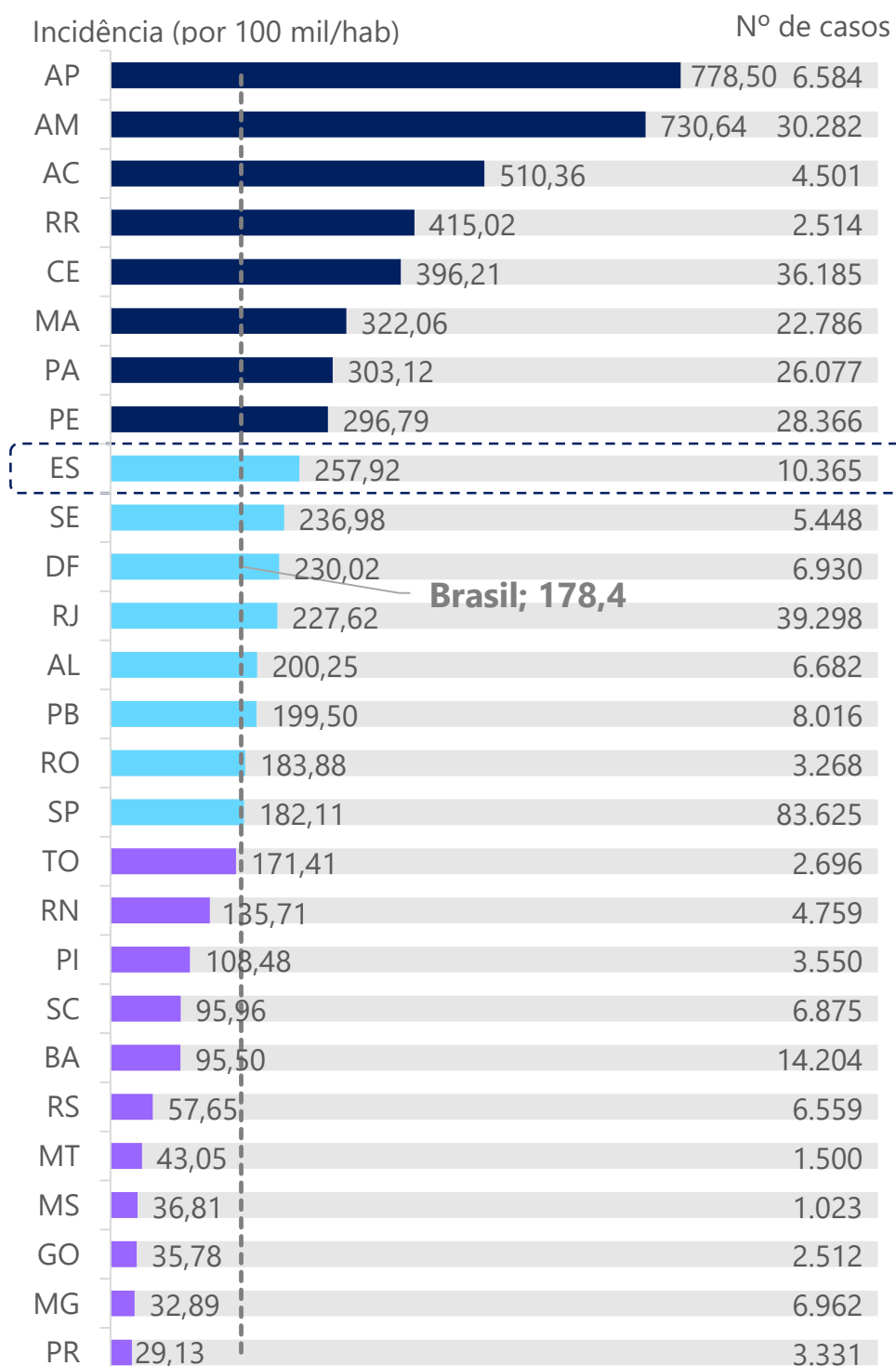
Elaboração: Ideies/Findes



COVID-19

BRASIL

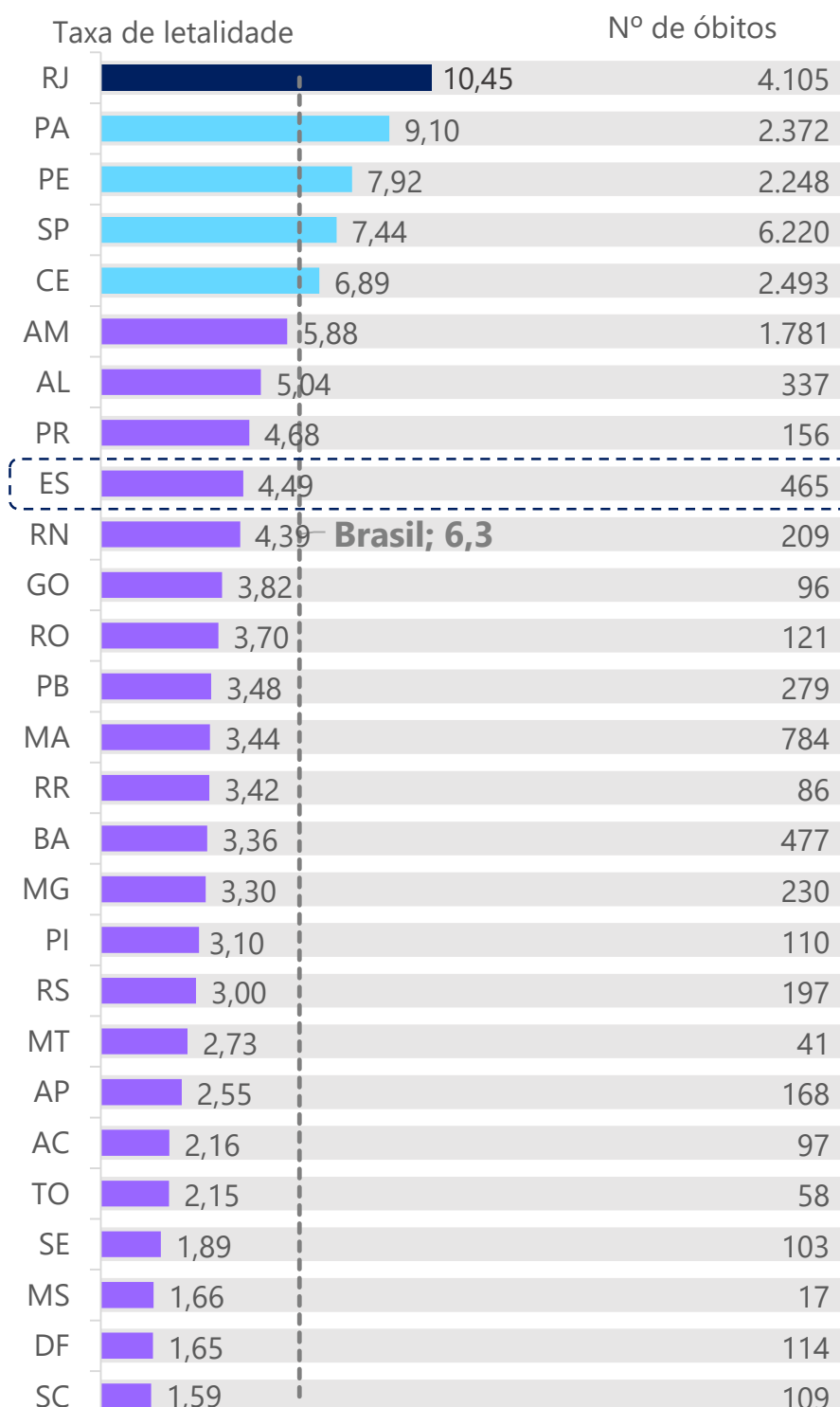
Incidência¹ e total de casos confirmados de COVID-19 por UF



LEGENDA

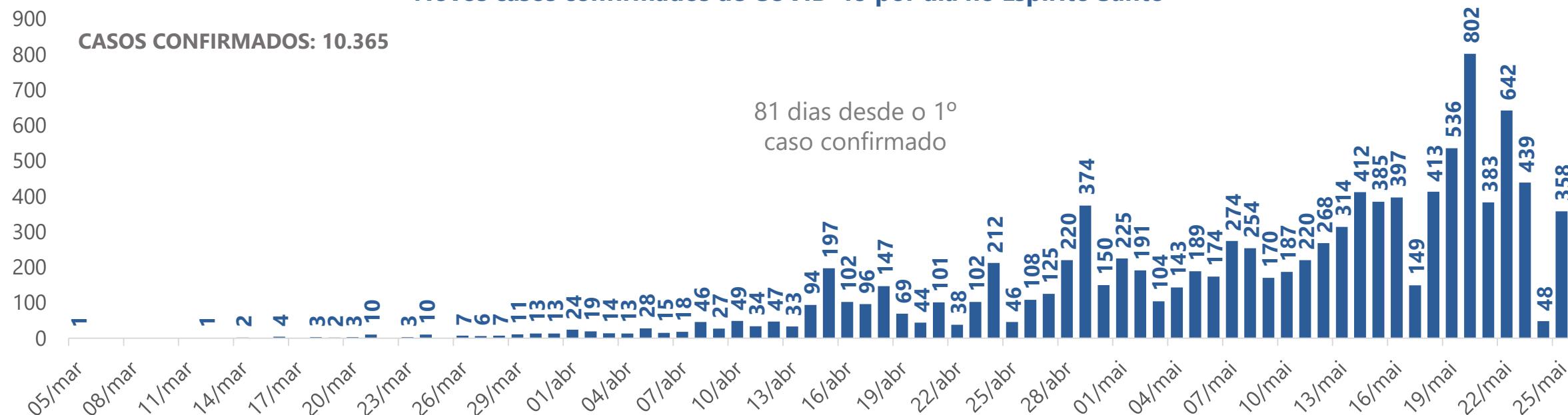
- EMERGÊNCIA**
50% acima do valor nacional
- ATENÇÃO**
Entre o valor nacional e 50% acima
- ALERTA**
Abaixo do valor nacional

Taxa de letalidade e óbitos por COVID-19 por UF



ESPÍRITO SANTO

Novos casos confirmados de COVID-19 por dia no Espírito Santo



Fonte: Ministério da Saúde, Secretaria de Estado da Saúde do Espírito Santo (SESA) e IBGE.

Nota 1: Os critérios definidos na legenda foram determinados pelo Ministério da Saúde em seus boletins epidemiológicos: <https://www.saude.gov.br/images/pdf/2020/Abril/18/2020-04-17---BE11---Boletim-do-COE-21h.pdf>

Elaboração: Ideies/Findes

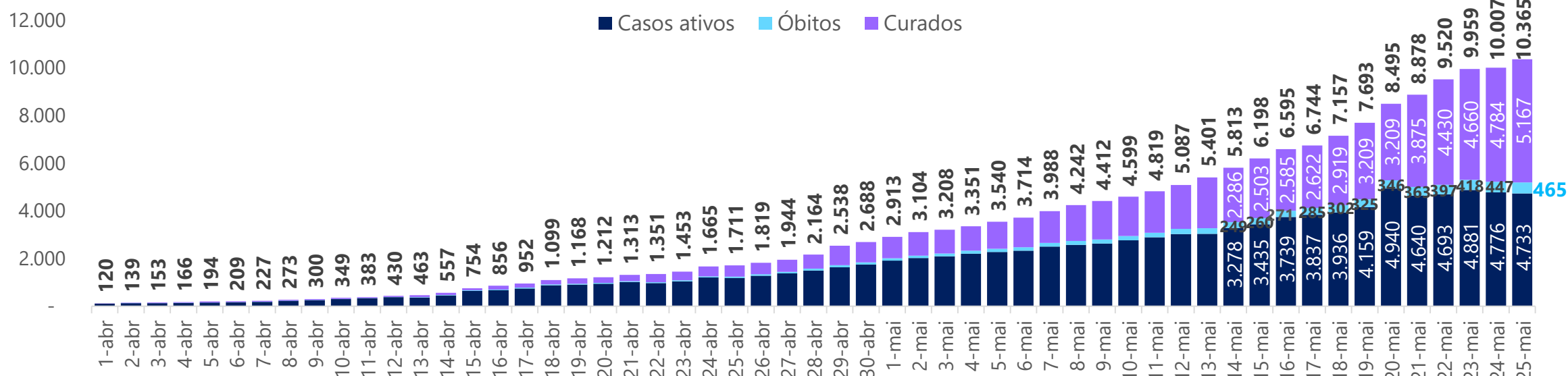
¹De acordo com a projeção da população para 2019 do IBGE.



COVID-19

ESPÍRITO SANTO

Evolução dos casos ativos, óbitos e curados de COVID-19 no Espírito Santo

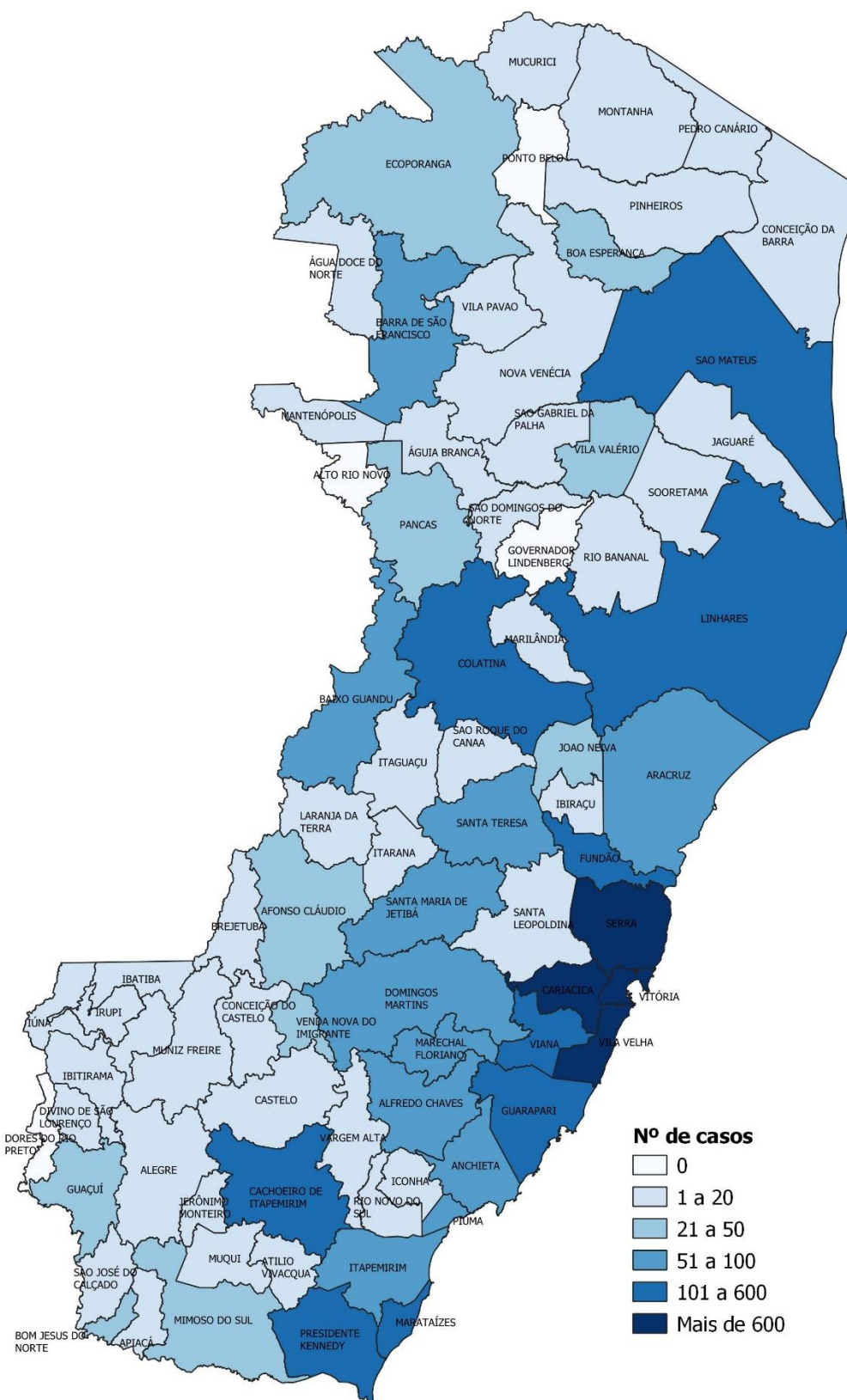


Situação dos casos de COVID-19 no Espírito Santo em 25 de maio de 2020, por município

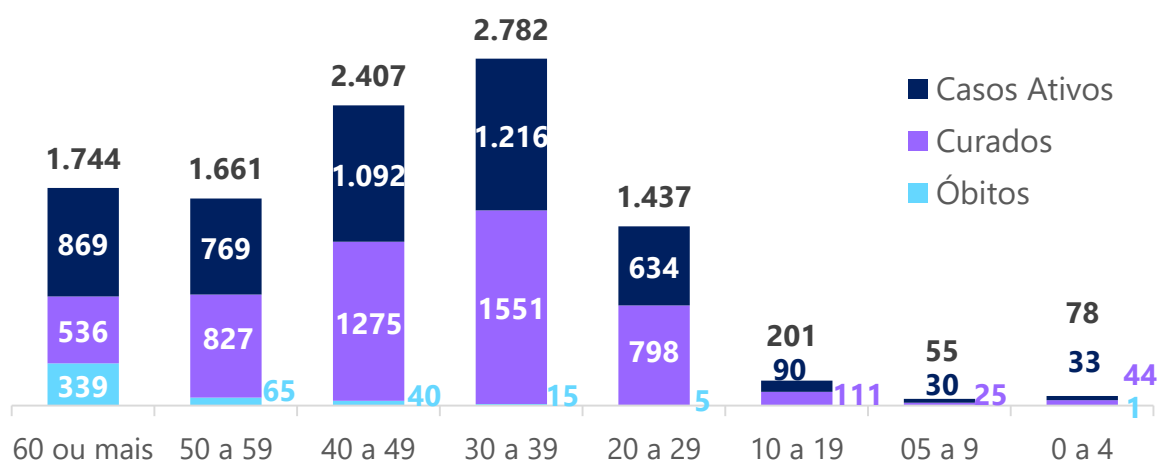
Distribuição dos casos confirmados de COVID-19 em 25 de maio de 2020, por município

Município	Confirmados	Óbitos
Serra	1.955	125
Vila Velha	1.923	74
Vitória	1.896	78
Cariacica	1.436	72
Viana	244	9
Colatina	193	3
São Mateus	174	2
Cachoeiro de Itapemirim	172	7
Marataízes	161	9
Guarapari	155	7
Fundão	117	8
Linhares	111	3
Presidente Kennedy	101	2
Aracruz	93	10
Barra de São Francisco	76	2
Outros municípios do ES	1.308	51
Municípios de outros estados*	250	3
Total	10.365	465
Masculino	4.796	269
Feminino	5.567	196
Outros	2	0

* Casos registrados no Espírito Santo, mas referentes a pessoas que residem fora do estado.



Casos ativos, curados e óbitos* por COVID-19 em 25 de maio de 2020, por faixa etária



*O total de casos confirmados consiste na soma dos óbitos, dos curados e dos casos ativos (ainda contaminados). Estas informações foram retiradas dos microdados disponíveis pela SESA e pode diferenciar do exposto no painel de visualizações do Governo do Estado do Espírito Santo.

Fonte: Secretaria de Estado da Saúde do Espírito Santo (SESA).
Elaboração: Ideies/Findes



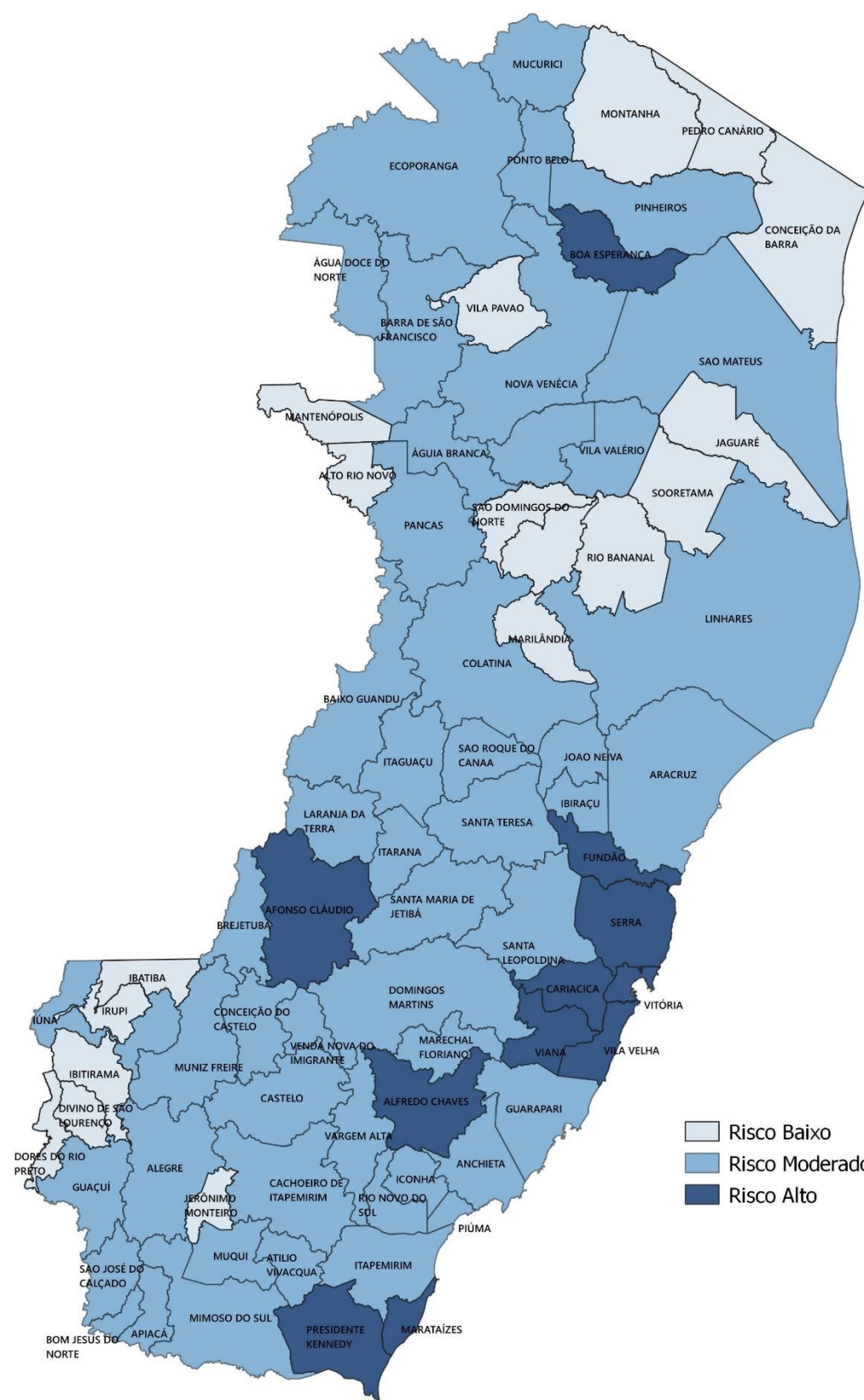
COVID-19

ESPÍRITO SANTO

Incidência e total de casos confirmados de COVID-19 em 25 de maio de 2020, por município

	Incidência (por 100 mil/hab.)	Nº de casos
Presidente Kennedy	872,6	101
Fundão	544,0	117
Vitória	523,6	1.896
Alfredo Chaves	424,6	62
Marataízes	418,2	161
Vila Velha	389,4	1.923
Serra	377,8	1.955
Cariacica	376,6	1.436
Marechal Floriano	371,4	62
Santa Teresa	313,7	74
Viana	311,9	244
Boa Esperança	292,6	44
Piúma	239,5	52
Bom Jesus do Norte	231,5	23
Vila Valério	227,3 ES: 257,9	32
Domingos Martins	218,6	74
Ecoporanga	213,8	49
Pancas	198,4	46
Anchieta	184,5	54
Mimoso do Sul	179,7	47
Água Doce do Norte	172,4	19
Barra de São Francisco	170,2	76
Itapemirim	165,9	57
Baixo Guandú	164,5	51
João Neiva	162,0	27
Itarana	161,1	17
São José do Calçado	161,0	17
Afonso Cláudio	160,2	49
Colatina	157,6	193
Venda Nova do Imigrante	150,3	38
Ibiraçu	144,2	18
Conceição do Castelo	133,6	17
São Mateus	133,2	174
Santa Maria de Jetibá	131,1	53
Guarapari	124,1	155
Santa Leopoldina	122,7	15
Apiacá	118,9	9
Muqui	110,0	17
Laranja da Terra	100,5	11
Irupi	97,2	13

Mapa de Gestão de Risco em 24 de maio de 2020



Nota

O Governo do Estado do Espírito Santo criou a matriz de classificação de risco com a situação do enfrentamento da crise para cada município. A atualização do mapa é realizada uma vez por semana pelo Governo do Estado. De acordo com a matriz, cada município recebe uma classificação conforme a vulnerabilidade (medida pela taxa de ocupação dos leitos de UTI) e a ameaça no enfrentamento da pandemia (medida pela combinação de cinco indicadores: coeficiente de incidência da doença a cada 100 mil habitantes do município; coeficiente de incidência do estado; taxa de letalidade, índice de isolamento; e percentual de pessoas acima de 60 anos). Mais informações podem ser acessadas nas Portarias nº 092-R e nº 093-R de 23/05/2020 e em: <https://coronavirus.es.gov.br/mapa-de-gestao-de-risco>

Fonte: Secretaria de Estado da Saúde do Espírito Santo (SESA).
Elaboração: Ideies/Findes