

COVID-19

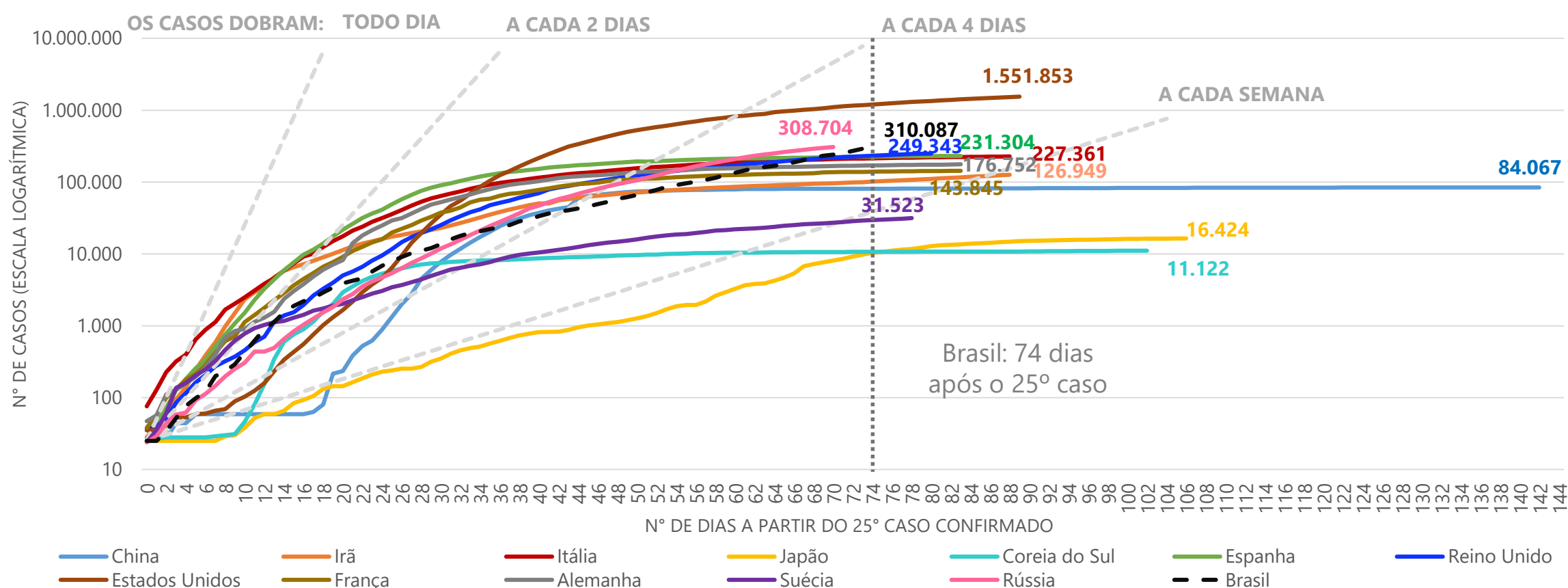
No mundo já são 5.097.944 casos confirmados com COVID-19 e 332.425 óbitos até o momento. No Brasil são 310.087 casos confirmados e 20.047 mortes registradas. O maior número de casos confirmados no país concentra-se na Região Sudeste (120.302), com 73.739 em São Paulo e 32.089 no Rio de Janeiro. A maior incidência de COVID-19 foi registrada no Amapá, com 613,43 casos confirmados por 100 mil habitantes. O Espírito Santo totaliza 8.878 casos confirmados de COVID-19. Vitória (1.664), Vila Velha (1.685), Serra (1.646) e Cariacica (1.252) concentram 70,4% dos casos. Do total de casos confirmados, 53,7% são do gênero feminino e 46,3% do gênero masculino. Também foram contabilizados 2.441 (27,5%) profissionais de saúde infectados no Espírito Santo. São

363 óbitos confirmados por COVID-19 até o momento no estado, sendo 266 (73,3%) deles na faixa etária de 60 anos ou mais de idade e 3 óbitos de profissionais de saúde. O Espírito Santo já realizou 32.808 testes RT PCR. Hoje, o estado possuiu 920 leitos para tratamento da COVID-19, sendo 462 leitos de UTI com 72,29% de ocupação e 458 leitos de enfermaria com 50,00% de ocupação. Até o momento, 3.875 pessoas estão curadas da COVID-19 no estado.

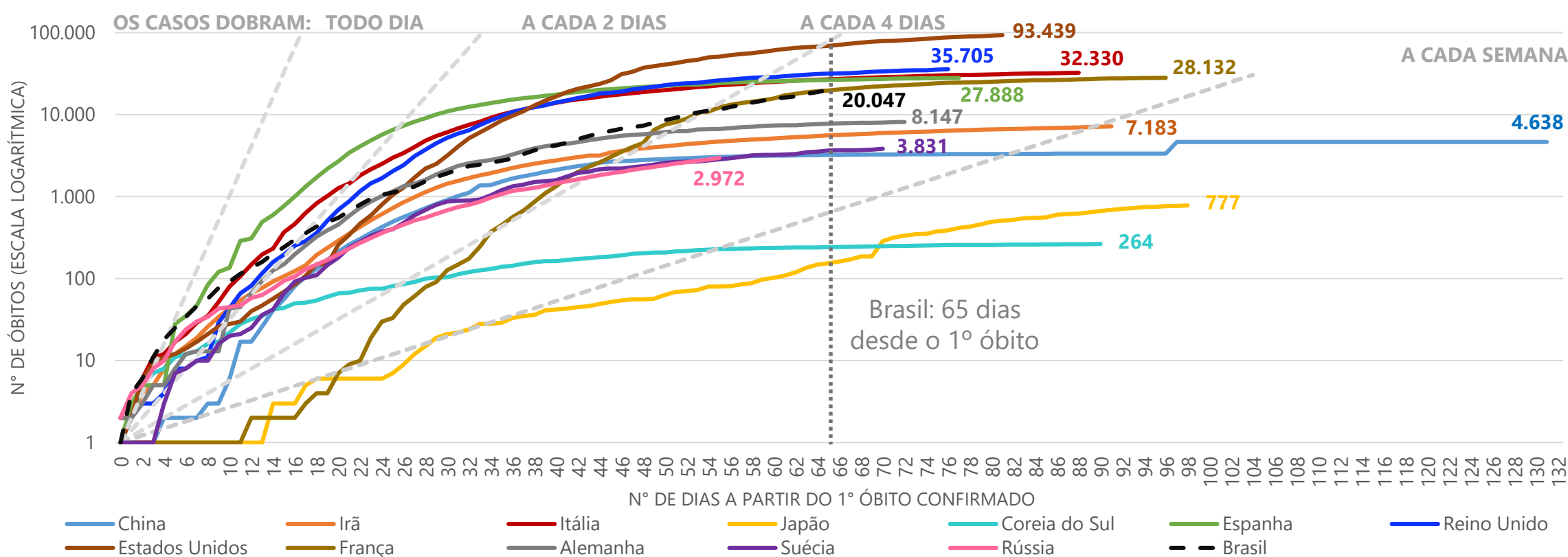
Com o **Painel de Acompanhamento do COVID-19** é possível ter informações com visualizações dinâmicas sobre os casos no Espírito Santo, no Brasil e no mundo. Acesse em: https://bit.ly/Painel_COVID19ES

MUNDO


Evolução dos casos de COVID-19 a partir do 25º caso



Evolução do número de óbitos por COVID-19 a partir do primeiro óbito



Fonte: Centro Europeu para Controle e Prevenção de Doenças / União Europeia e Center For Systems Science and Engineering, Ministério da Saúde e Secretaria de Saúde do Espírito Santo.
 Nota 1: Por se tratar de um compilado de informações de diversos países, os dados do Centro Europeu para Controle e Prevenção de Doenças são atualizados com um dia de defasagem. Desta forma, optamos por incorporar os dados mais atuais referentes ao Brasil (Ministério da Saúde) aos gráficos de evolução do número de casos e do número de óbitos. Assim, mantém-se a tempestividade e a uniformidade entre todos os dados nacionais utilizados neste boletim.
 Nota 2: Os dados em valores absolutos para serem comparados entre os países devem ser compatibilizados aos dias de ocorrência.
 Nota 3: Em virtude de ajustes metodológicos, na França foram registrados 217 óbitos a menos do que no dia anterior (19/05).
 Elaboração: Ideies/Findes

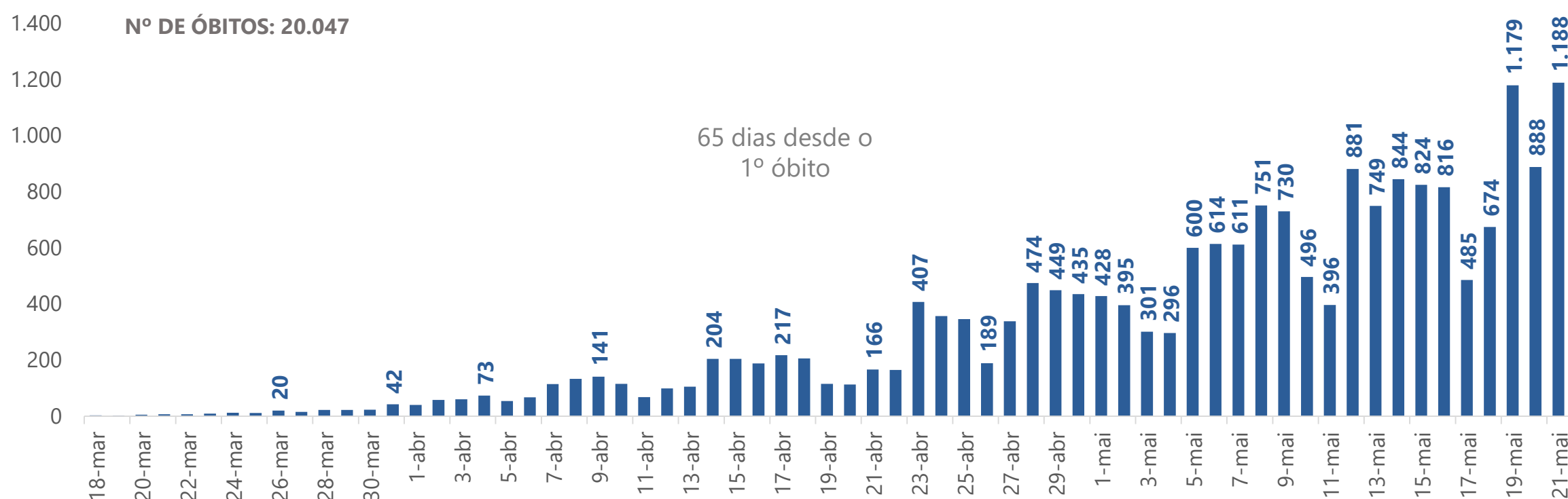


BRASIL

Novos casos confirmados de COVID-19 por dia no Brasil




Evolução do número de óbitos por COVID-19 no Brasil



Situação dos casos confirmados e óbitos por COVID-19 em 21 de maio de 2020 no Brasil, por região

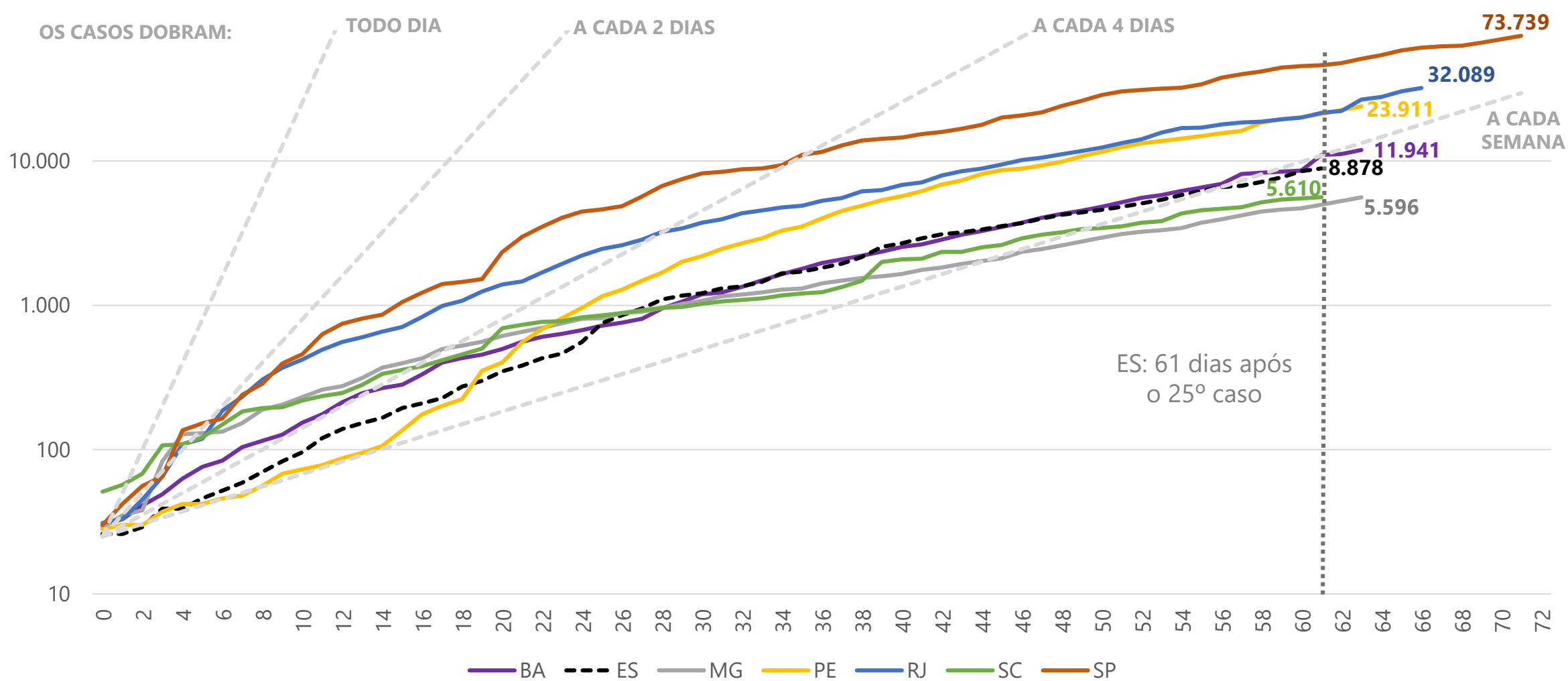
Localidade	Confirmados	%	Óbitos	%
Sudeste	120.302	38,8%	9.524	47,5%
Sul	13.893	4,5%	405	2,0%
Norte	60.195	19,4%	3.921	19,6%
Nordeste	106.123	34,2%	5.977	29,8%
Centro-Oeste	9.574	3,1%	220	1,1%
Brasil	310.087	100,0%	20.047	100,0%

Fonte: Ministério da Saúde e Secretaria de Estado da Saúde do Espírito Santo (SESA).



BRASIL

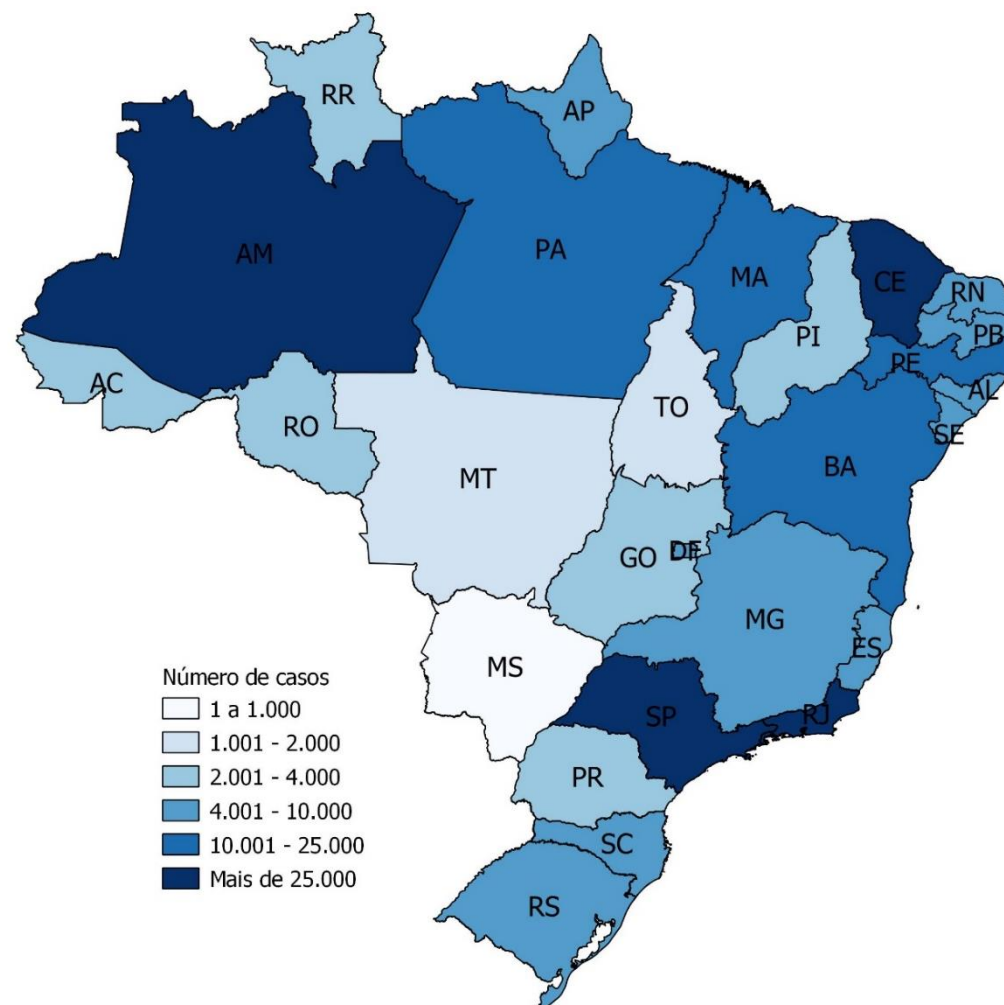
Evolução dos casos de COVID-19 a partir do 25º caso por unidade da federação



Indicadores estratégicos de COVID-19 em 21 de maio de 2020

Taxa	Brasil	Sudeste	ES
Cresc. diário médio dos últimos 5 dias do número de novos casos	5,2%	4,6%	5,7%
Cresc. diário médio dos últimos 5 dias do número de novos óbitos	4,5%	3,7%	5,0%
Incidência (Casos/habitantes *100.000)	147,6	136,1	220,9
Remoção (Curados/confirmados)	40,0%	-	43,6%
Letalidade (óbitos/confirmados *100)	6,5	7,9	4,1
Testes realizados/habitantes (nº de testes/habitantes* 100.000)	-	-	816


Distribuição dos casos confirmados de COVID-19 em 21 de maio de 2020, por UF



Fonte: Ministério da Saúde, Secretaria de Estado da Saúde do Espírito Santo (SESA) e IBGE.

Nota 1: A tabela dos indicadores é preenchida a partir das informações divulgadas pelo Ministério da Saúde e pela Secretaria de Estado de Saúde (Sesa), a eventual repetição de valores ocorre pela não atualização de informações pelos órgão competentes.

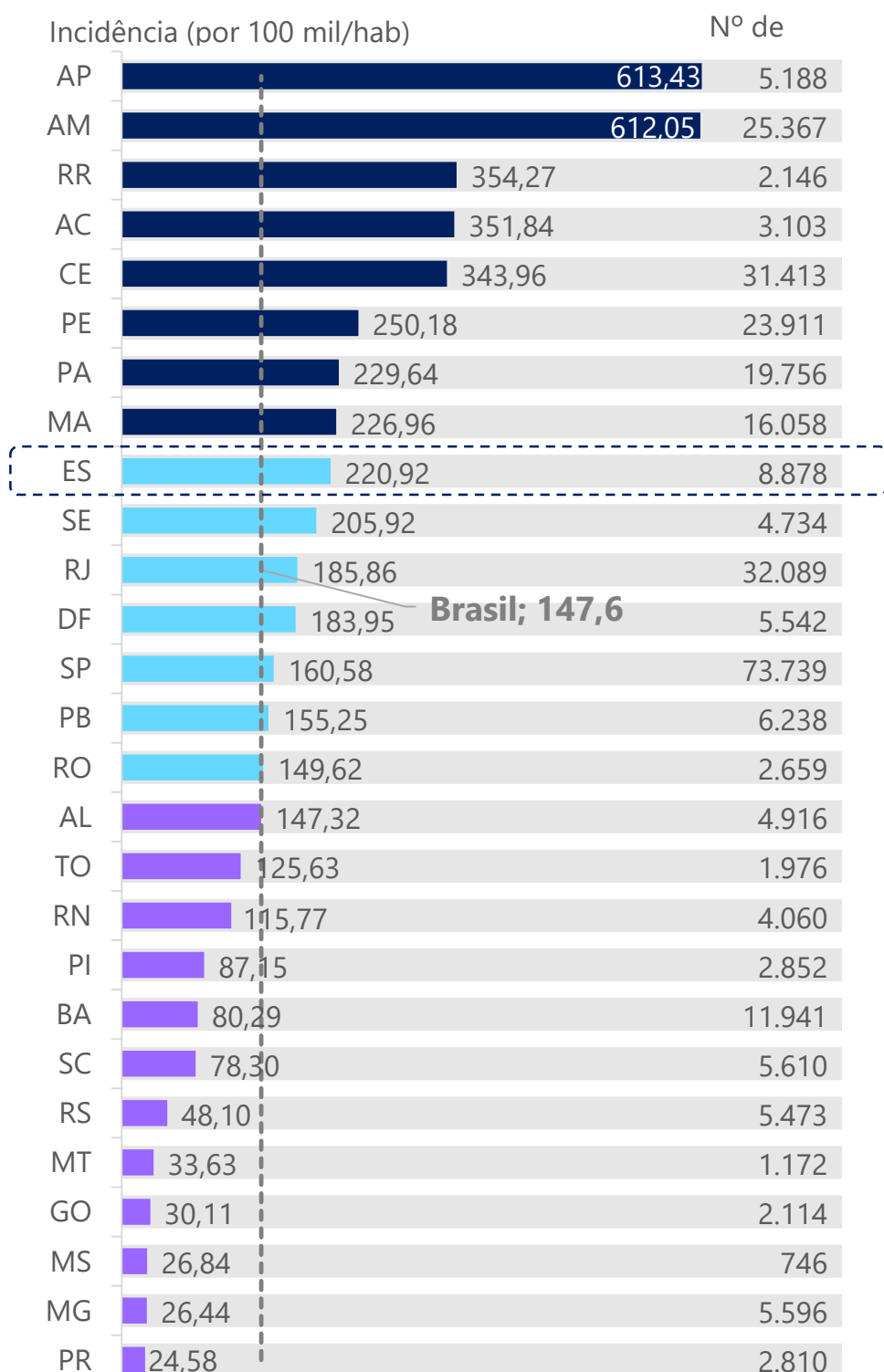
Elaboração: Ideies/Findes



COVID-19

BRASIL

Incidência¹ e total de casos confirmados de COVID-19 por UF



LEGENDA

EMERGÊNCIA

50% acima do valor nacional

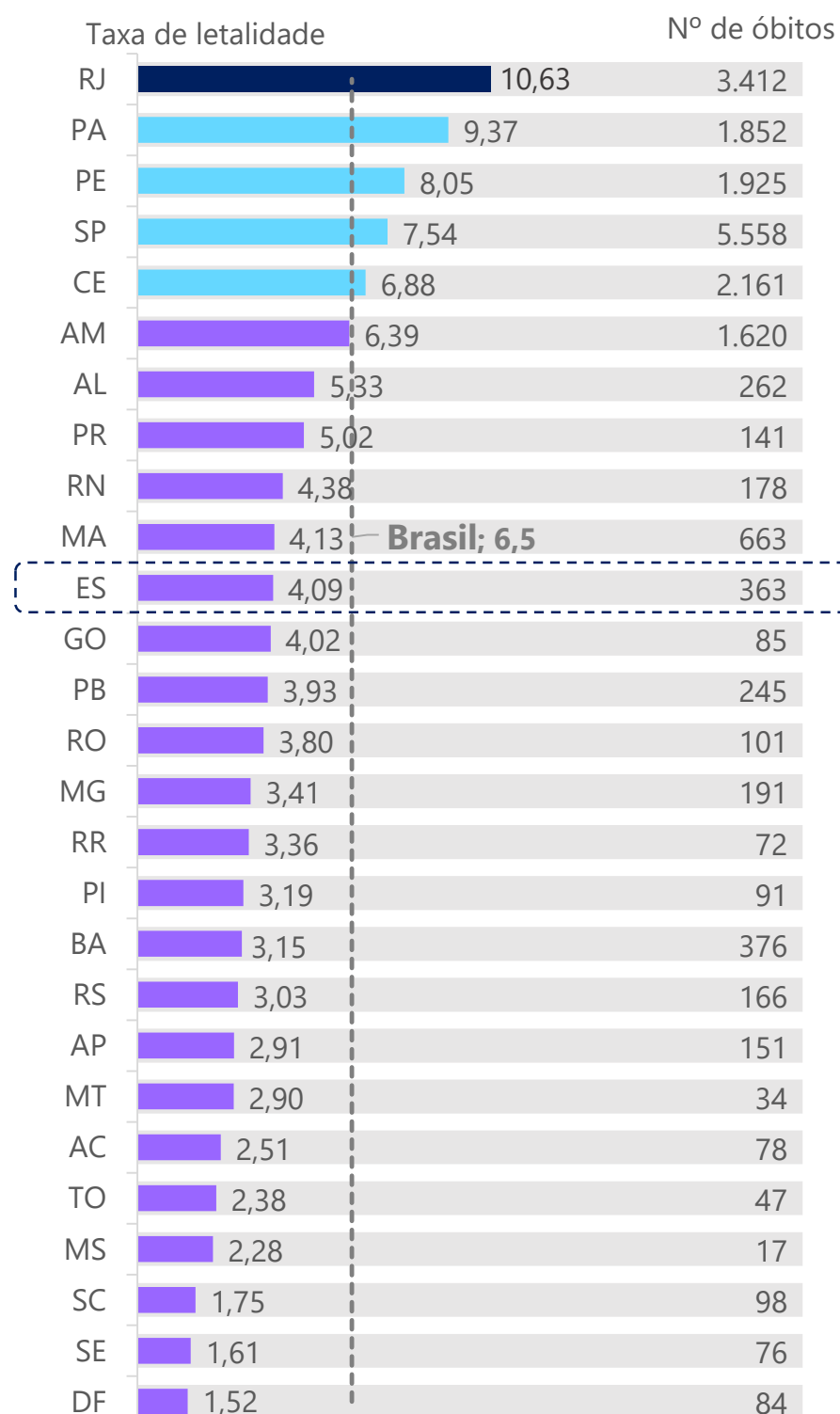
ATENÇÃO

Entre o valor nacional e 50% acima

ALERTA

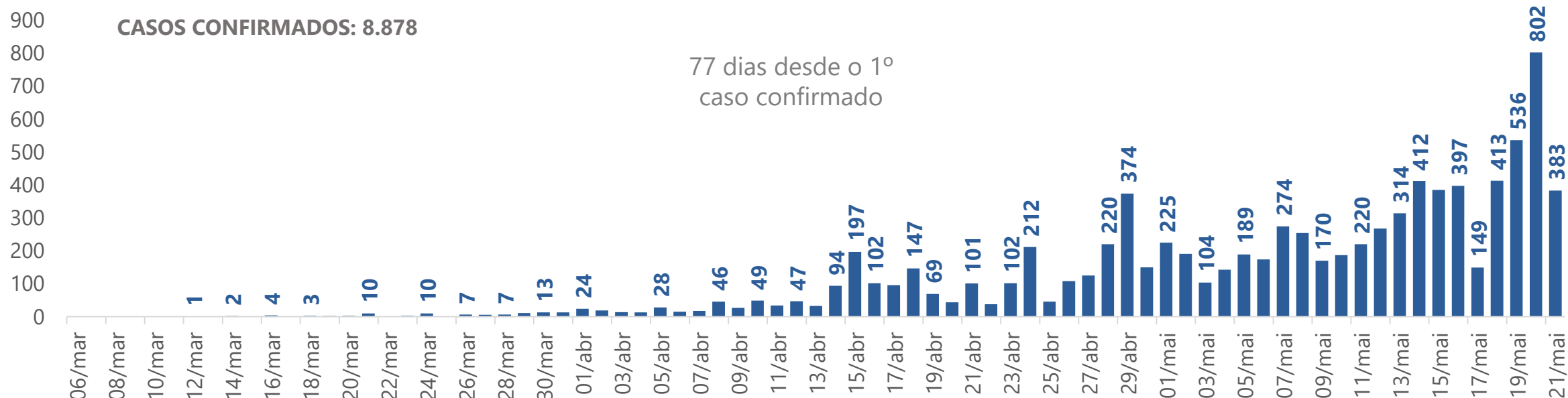
Abaixo do valor nacional

Taxa de letalidade e óbitos por COVID-19 por UF



ESPÍRITO SANTO

Novos casos confirmados de COVID-19 por dia no Espírito Santo




Fonte: Ministério da Saúde, Secretaria de Estado da Saúde do Espírito Santo (SESA) e IBGE.

Nota 1: Os critérios definidos na legenda foram determinados pelo Ministério da Saúde em seus boletins epidemiológicos: <https://www.saude.gov.br/images/pdf/2020/Abril/18/2020-04-17---BE11---Boletim-do-COE-21h.pdf>

Elaboração: Ideies/Findes

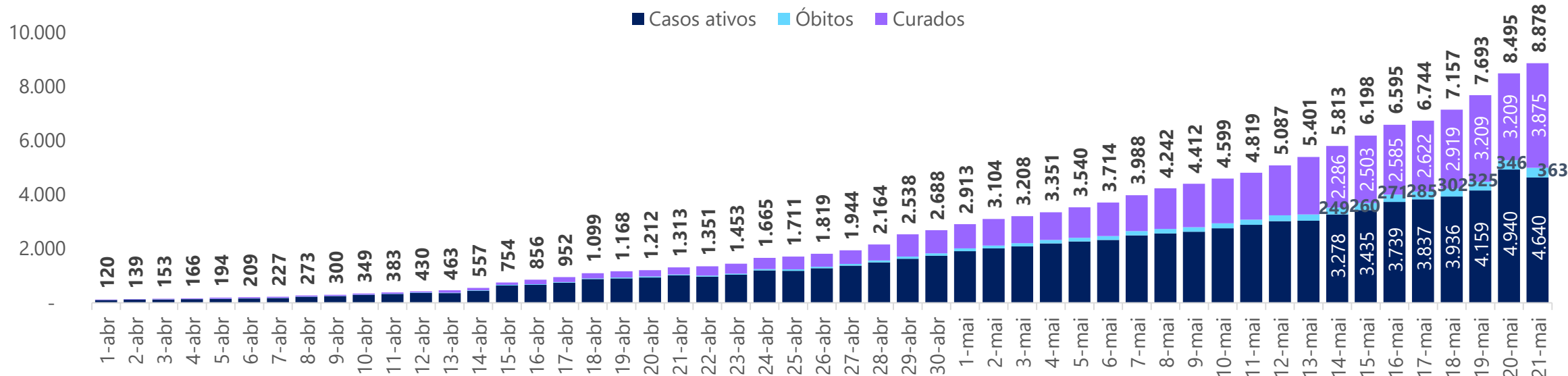
¹De acordo com a projeção da população para 2019 do IBGE.



COVID-19

ESPÍRITO SANTO

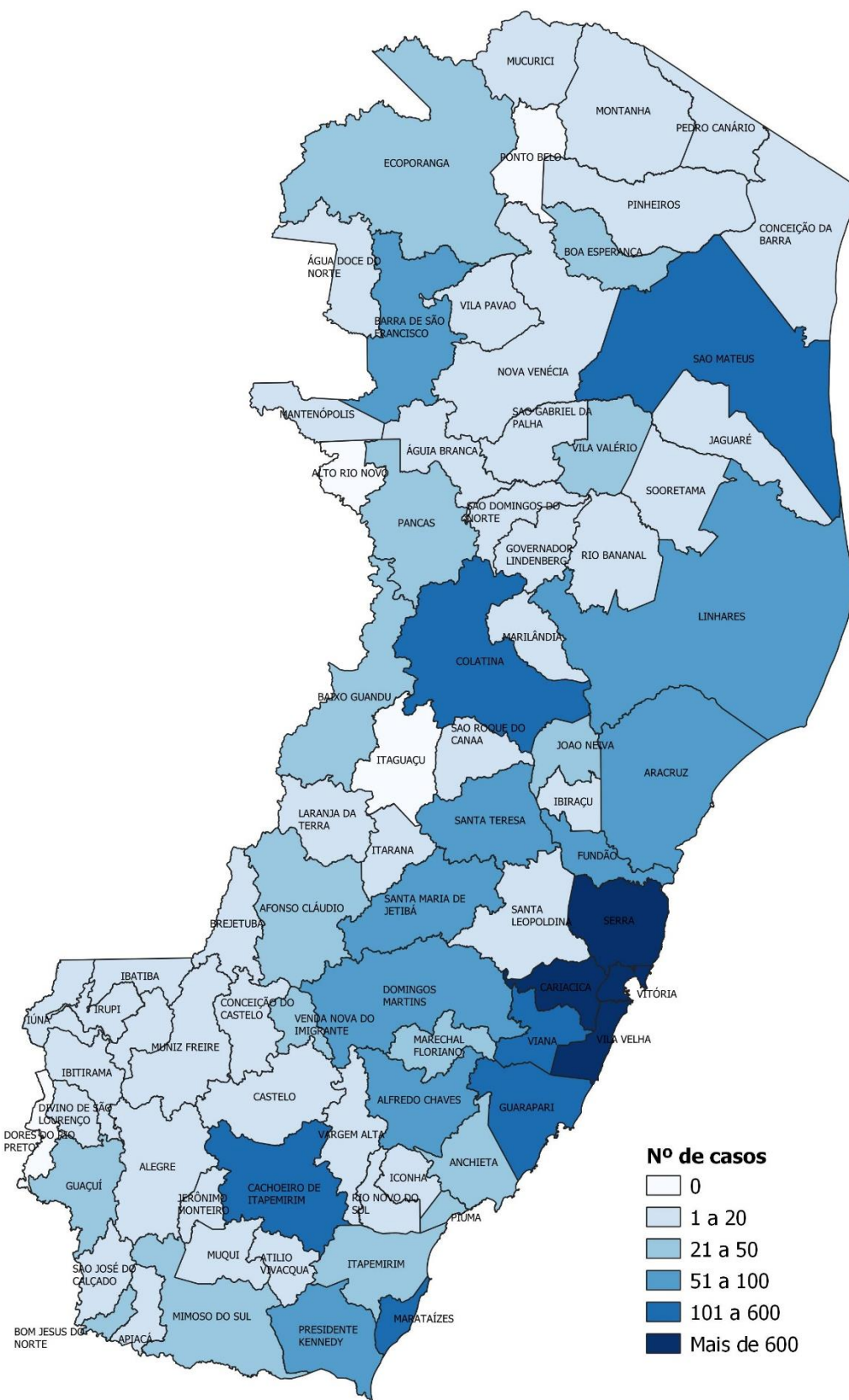
Evolução dos casos ativos, óbitos e curados de COVID-19 no Espírito Santo



Situação dos casos de COVID-19 no Espírito Santo em 21 de maio de 2020, por município

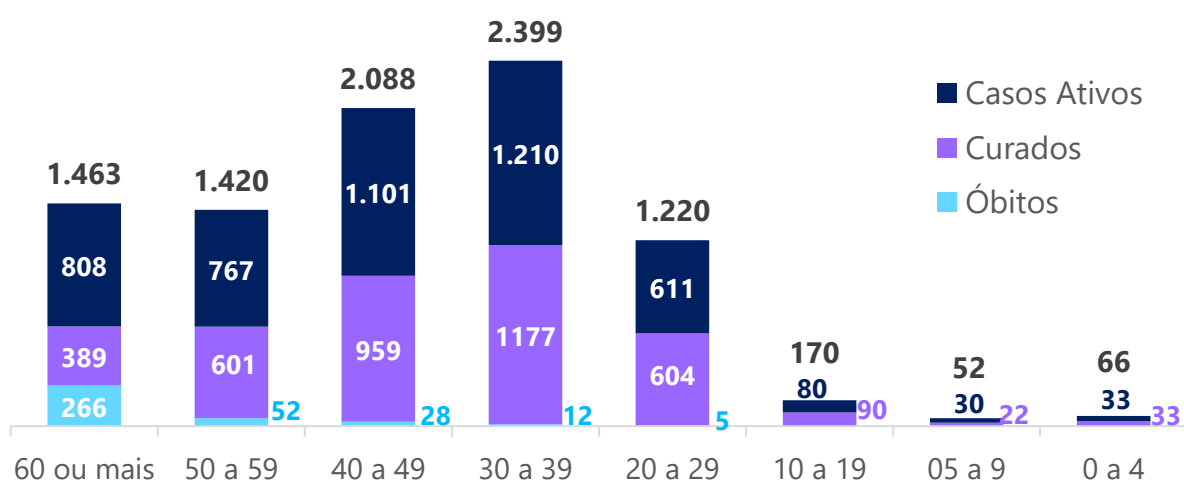
Distribuição dos casos confirmados de COVID-19 em 21 de maio de 2020, por município

Município	Confirmados	Óbitos
Vila Velha	1.685	58
Vitória	1.664	68
Serra	1.646	95
Cariacica	1.252	55
Viana	203	9
Colatina	152	3
Marataízes	143	8
São Mateus	140	2
Guarapari	138	5
Cachoeiro de Itapemirim	137	4
Linhares	93	1
Presidente Kennedy	92	2
Fundão	85	7
Aracruz	78	7
Santa Teresa	66	2
Outros municípios do ES	1.060	34
Municípios de outros estados*	244	3
Total	8.878	363
Masculino	4.109	210
Feminino	4.768	153
Outros	1	0




*Casos registrados no Espírito Santo, mas referentes a pessoas que residem fora do estado.

Casos ativos, curados e óbitos* por COVID-19 em 21 de maio de 2020, por faixa etária



*O total de casos confirmados consiste na soma dos óbitos, dos curados e dos casos ativos (ainda contaminados). Estas informações foram retiradas dos microdados disponíveis pela SESA e pode diferenciar do exposto no painel de visualizações do Governo do Estado do Espírito Santo.

Fonte: Secretaria de Estado da Saúde do Espírito Santo (SESA).
Elaboração: Ideies/Finde



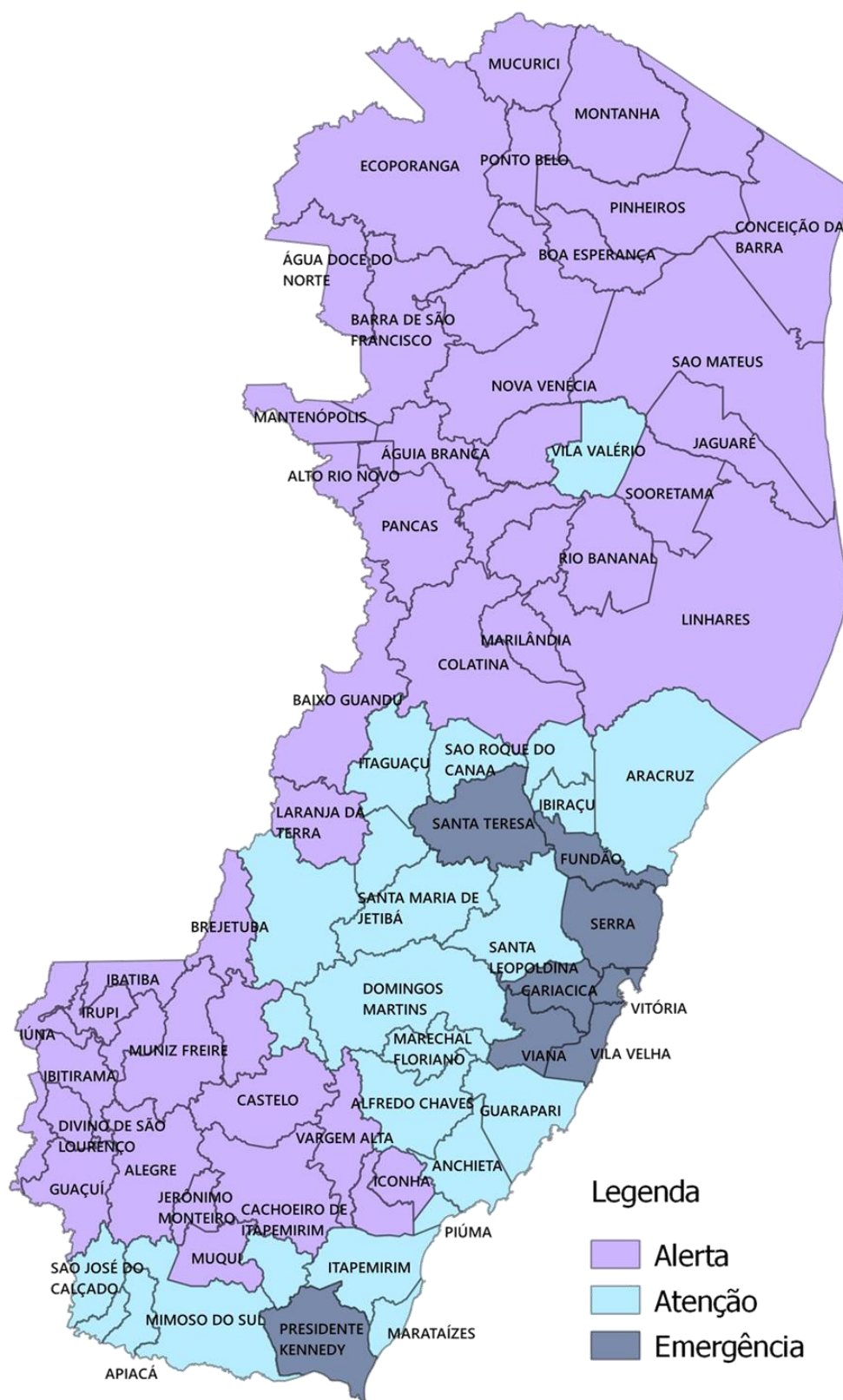
COVID-19

ESPÍRITO SANTO

Incidência e total de casos confirmados de COVID-19 em 21 de maio de 2020, por município

Município	Incidência (por 100 mil/hab.)	Nº de casos
Presidente Kennedy	794,9	92
Vitória	459,5	1.664
Fundão	395,2	85
Alfredo Chaves	390,4	57
Marataízes	371,4	143
Vila Velha	341,2	1.685
Cariacica	328,4	1.252
Serra	318,1	1.646
Santa Teresa	279,8	66
Viana	259,5	203
Marechal Floriano	251,6	42
Boa Esperança	226,1	34
Bom Jesus do Norte	221,4	22
Piúma	202,7	44
Domingos Martins	186,1 ES: 220,9	63
Vila Valério	163,4	23
Anchieta	157,2	46
Ecoporanga	157,0	36
São José do Calçado	151,6	16
Afonso Cláudio	147,1	45
João Neiva	144,0	24
Pancas	142,3	33
Água Doce do Norte	136,1	15
Venda Nova do Imigrante	134,5	34
Baixo Guandú	132,3	41
Apiacá	132,2	10
Barra de São Francisco	132,1	59
Santa Maria de Jetibá	128,6	52
Colatina	124,1	152
Itapemirim	122,3	42
Ibiraçu	120,2	15
Conceição do Castelo	117,9	15
Santa Leopoldina	114,5	14
Mimoso do Sul	110,9	29
Guarapari	110,5	138
São Mateus	107,2	140
Itarana	104,2	11
Guaçuí	84,2	26
Irupi	82,2	11
Laranja da Terra	82,2	9

Mapa de Gestão de Risco em 16 de maio de 2020



Nota

O Governo do Estado do Espírito Santo criou a matriz de classificação de risco com a situação do enfrentamento da crise para cada município. A atualização do mapa é realizada uma vez por semana pelo Governo do Estado. De acordo com a matriz, cada município recebe uma classificação conforme a vulnerabilidade (medida pela taxa de ocupação dos leitos de UTI) e a ameaça no enfrentamento (medida pelo coeficiente de incidência da doença a cada 100 mil habitantes) da pandemia. Mais informações podem ser acessadas no Boletim Sala de Situação do Governo do Estado em:

<https://www.es.gov.br/Noticia/boletim-sala-de-situacao-15-05-2020>