

COVID-19

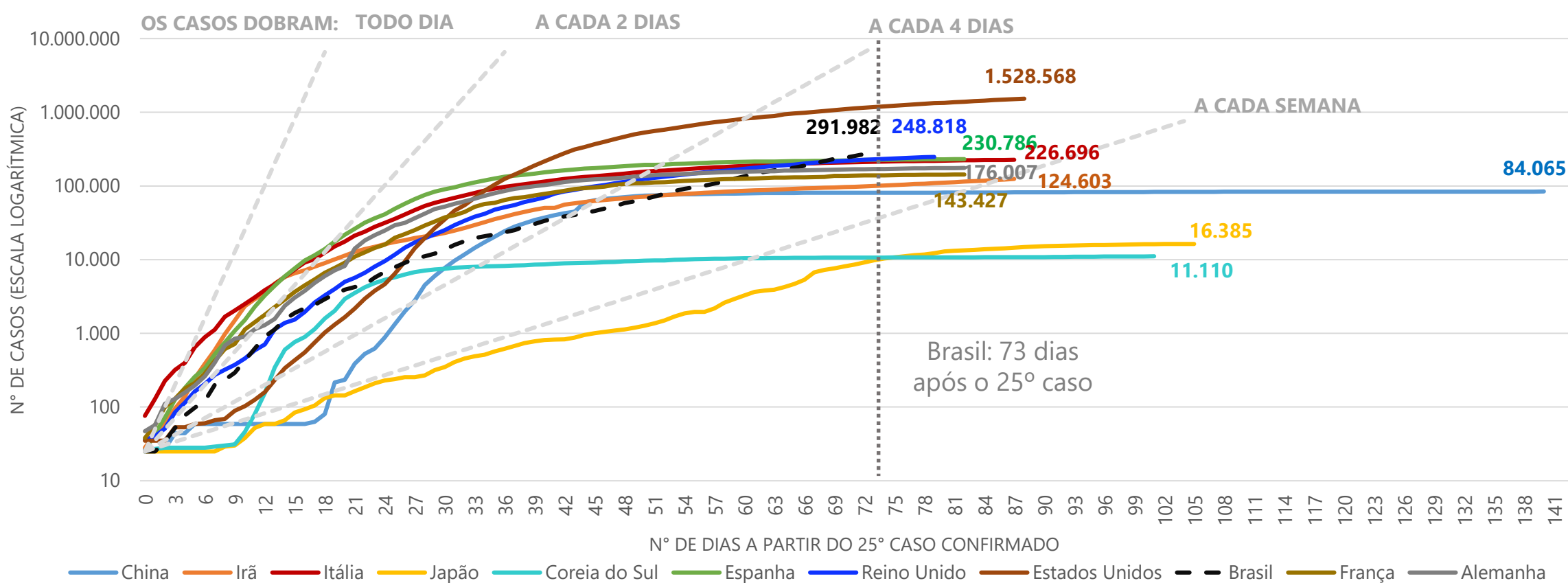
No mundo já são 4.968.689 casos confirmados com COVID-19 e 326.515 óbitos até o momento. No Brasil são 291.982 casos confirmados e 18.865 mortes registradas. O maior número de casos confirmados no país concentra-se na Região Sudeste (114.012), com 69.859 em São Paulo e 30.372 no Rio de Janeiro. A maior incidência de COVID-19 foi registrada no Amazonas, com 571,93 casos confirmados por 100 mil habitantes. O Espírito Santo totaliza 8.495 casos confirmados de COVID-19. Vitória (1.613), Vila Velha (1.604), Serra (1.591) e Cariacica (1.200) concentram 70,7% dos casos. Do total de casos confirmados, 53,7% são do gênero feminino e 46,3% do gênero masculino. Também foram contabilizados 2.381 (28,0%) profissionais de saúde infectados no Espírito Santo. São

346 óbitos confirmados por COVID-19 até o momento no estado, sendo 256 (73,9%) deles na faixa etária de 60 anos ou mais de idade e 3 óbitos de profissionais de saúde. O Espírito Santo já realizou 31.604 testes RT PCR. Hoje, o estado possuiu 918 leitos para tratamento da COVID-19, sendo 459 leitos de UTI com 69,72% de ocupação e 459 leitos de enfermaria com 49,02% de ocupação. Até o momento, 3.676 pessoas estão curadas da COVID-19 no estado.

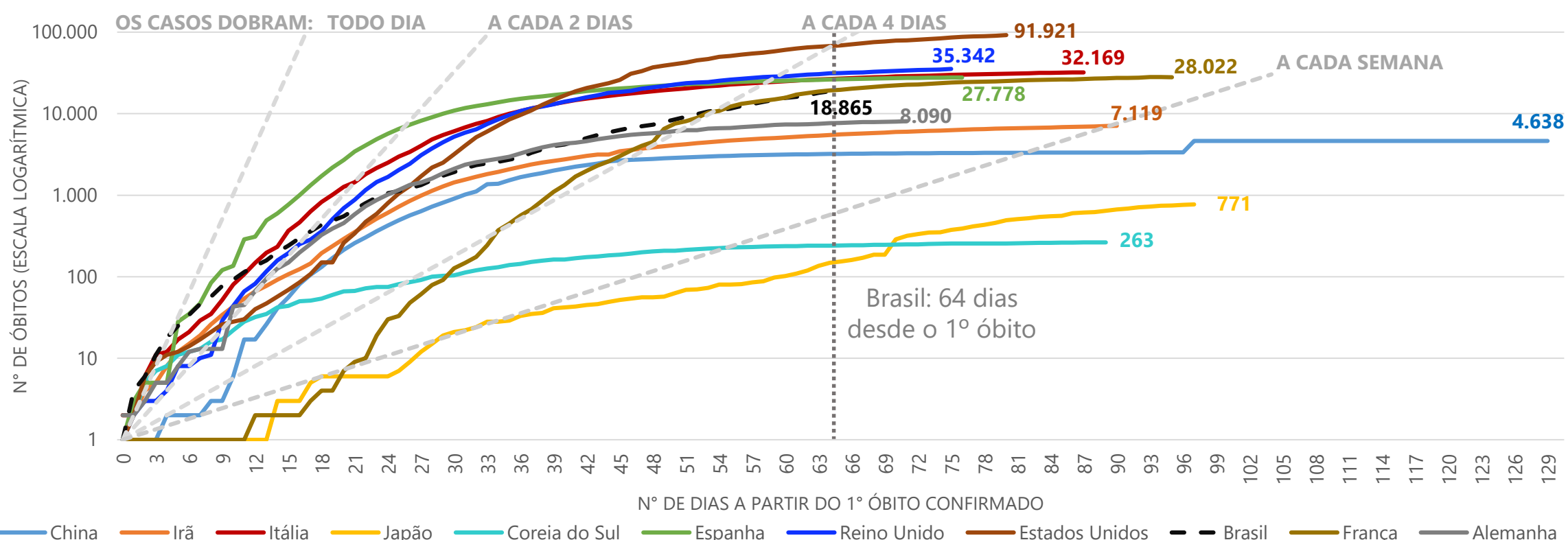
Com o **Painel de Acompanhamento do COVID-19** é possível ter informações com visualizações dinâmicas sobre os casos no Espírito Santo, no Brasil e no mundo. Acesse em: https://bit.ly/Painel_COVID19ES

MUNDO


Evolução dos casos de COVID-19 a partir do 25º caso



Evolução do número de óbitos por COVID-19 a partir do primeiro óbito



Fonte: Centro Europeu para Controle e Prevenção de Doenças / União Europeia e Center For Systems Science and Engineering, Ministério da Saúde e Secretaria de Saúde do Espírito Santo.
 Nota 1: Por se tratar de um compilado de informações de diversos países, os dados do Centro Europeu para Controle e Prevenção de Doenças são atualizados com um dia de defasagem. Desta forma, optamos por incorporar os dados mais atuais referentes ao Brasil (Ministério da Saúde) aos gráficos de evolução do número de casos e do número de óbitos. Assim, mantém-se a tempestividade e a uniformidade entre todos os dados nacionais utilizados neste boletim.
 Nota 2: Os dados em valores absolutos para serem comparados entre os países devem ser compatibilizados aos dias de ocorrência.
 Nota 3: Em virtude de ajustes metodológicos, na França foram registrados 217 óbitos a menos do que no dia anterior (19/05).
 Elaboração: Ideies/Findes

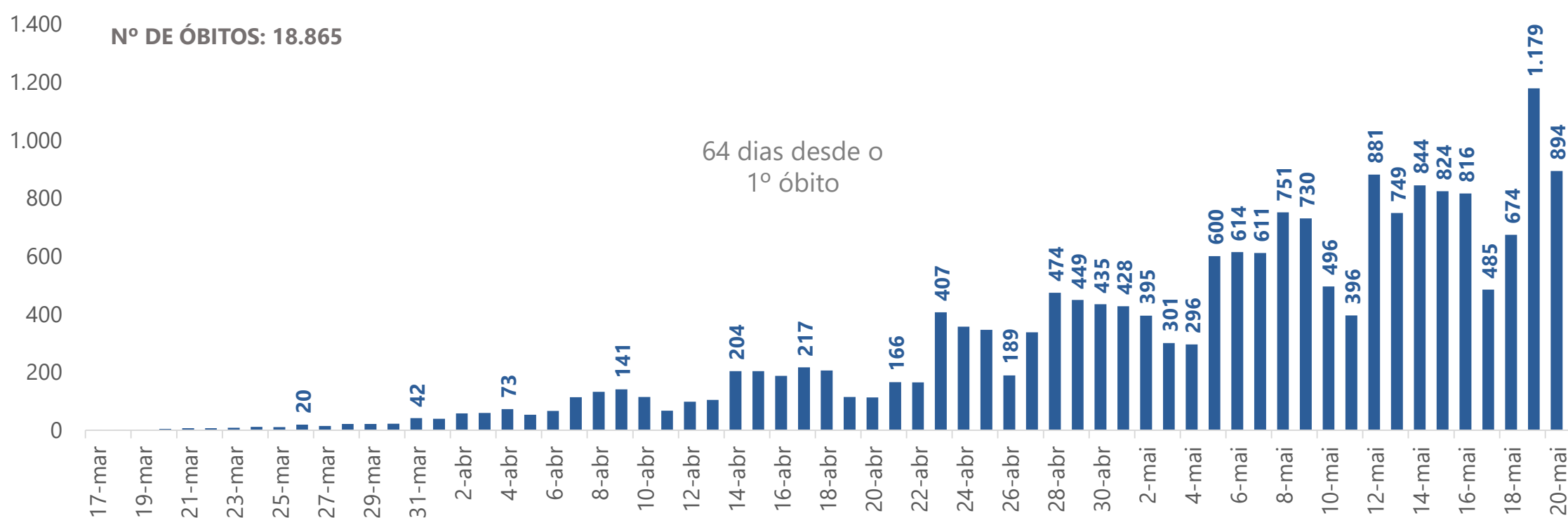


BRASIL

Novos casos confirmados de COVID-19 por dia no Brasil




Evolução do número de óbitos por COVID-19 no Brasil



Situação dos casos confirmados e óbitos por COVID-19 em 20 de maio de 2020 no Brasil, por região

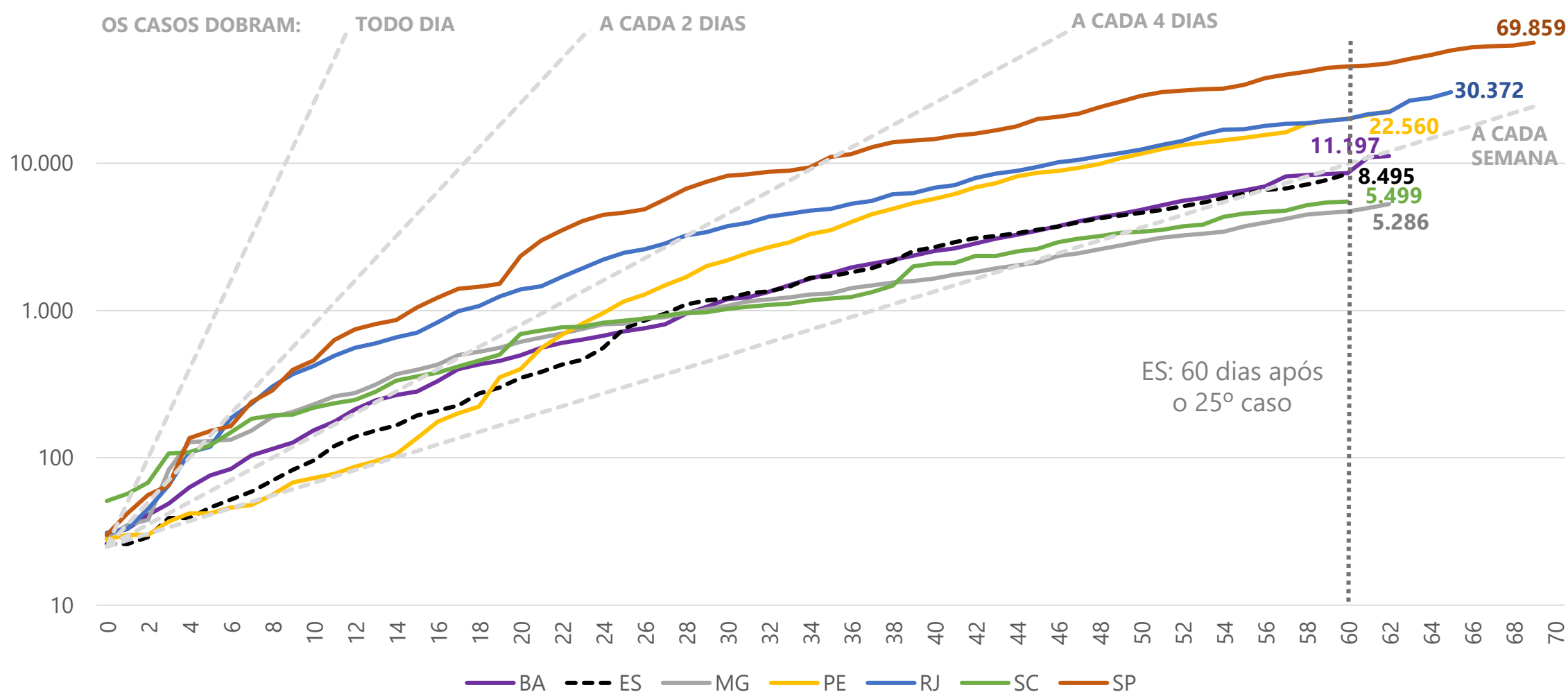
Localidade	Confirmados	%	Óbitos	%
Sudeste	114.012	39,0%	9.123	48,4%
Sul	13.088	4,5%	393	2,1%
Norte	55.580	19,0%	3.608	19,1%
Nordeste	100.416	34,4%	5.537	29,4%
Centro-Oeste	8.886	3,0%	204	1,1%
Brasil	291.982	100,0%	18.865	100,0%

Fonte: Ministério da Saúde e Secretaria de Estado da Saúde do Espírito Santo (SESA).



BRASIL

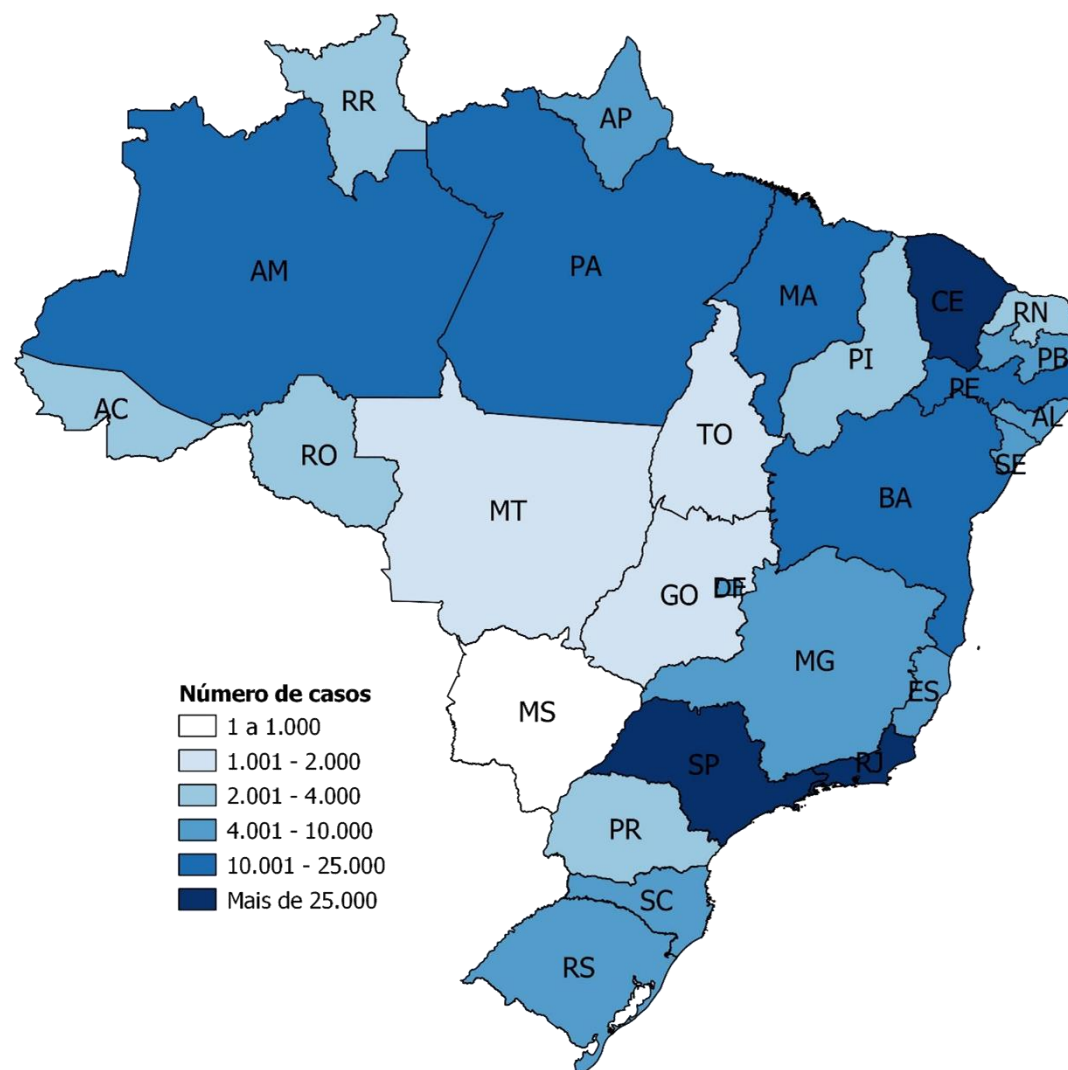
Evolução dos casos de COVID-19 a partir do 25º caso por unidade da federação



Indicadores estratégicos de COVID-19 em 20 de maio de 2020

Taxa	Brasil	Sudeste	ES
Cresc. diário médio dos últimos 5 dias do número de novos casos	4,6%	3,9%	5,2%
Cresc. diário médio dos últimos 5 dias do número de novos óbitos	3,8%	3,4%	5,0%
Incidência (Casos/habitantes *100.000)	138,9	129,0	211,4
Remoção (Curados/confirmados)	39,3%	-	43,3%
Letalidade (óbitos/confirmados *100)	6,5	8,0	4,1
Testes realizados/habitantes (nº de testes/habitantes* 100.000)	-	-	786


Distribuição dos casos confirmados de COVID-19 em 20 de maio de 2020, por UF



Fonte: Ministério da Saúde, Secretaria de Estado da Saúde do Espírito Santo (SESA) e IBGE.

Nota 1: A tabela dos indicadores é preenchida a partir das informações divulgadas pelo Ministério da Saúde e pela Secretaria de Estado de Saúde (Sesa), a eventual repetição de valores ocorre pela não atualização de informações pelos órgãos competentes.

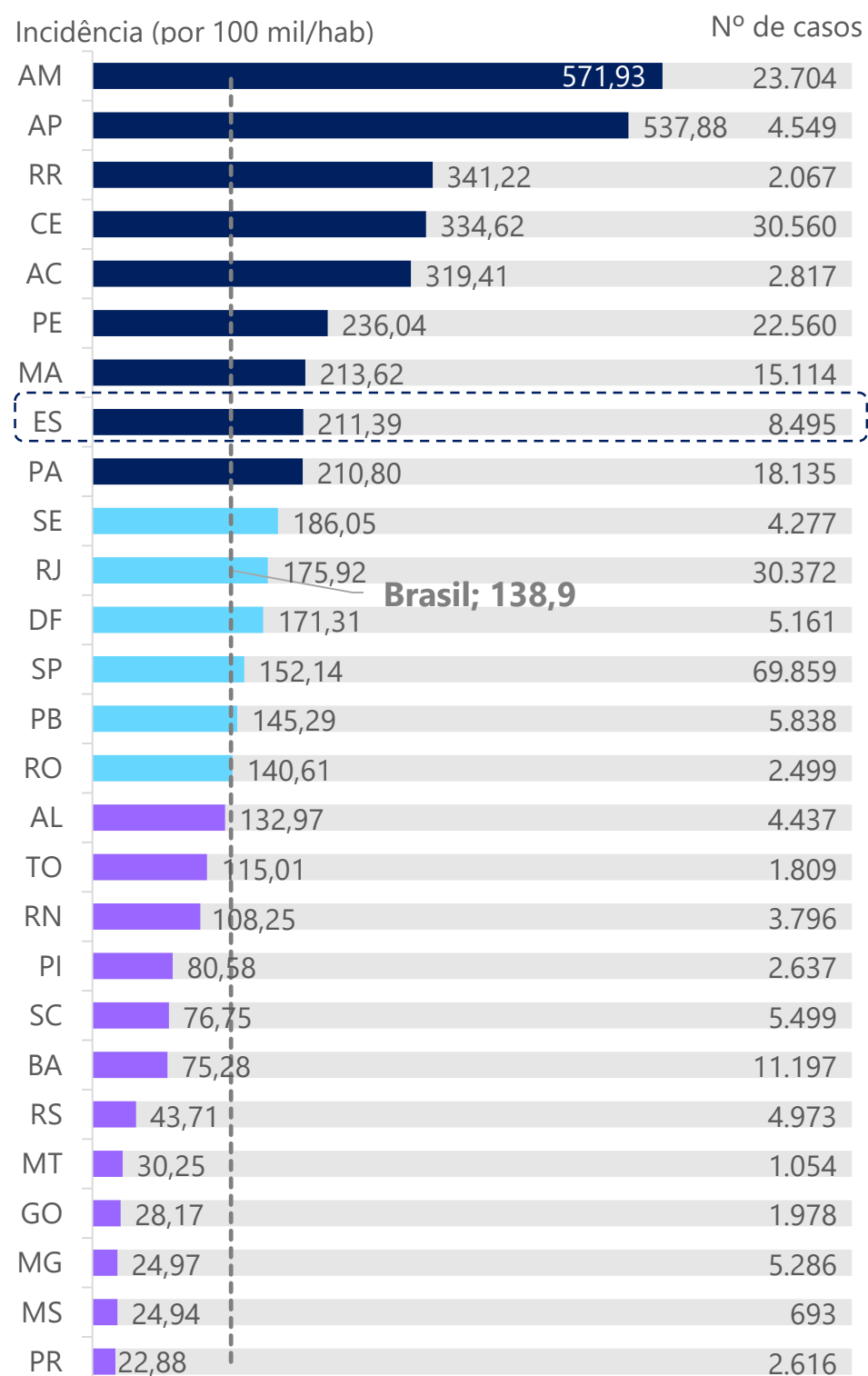
Elaboração: Ideies/Findes



COVID-19

BRASIL

Incidência¹ e total de casos confirmados de COVID-19 por UF



LEGENDA

EMERGÊNCIA

50% acima do valor nacional

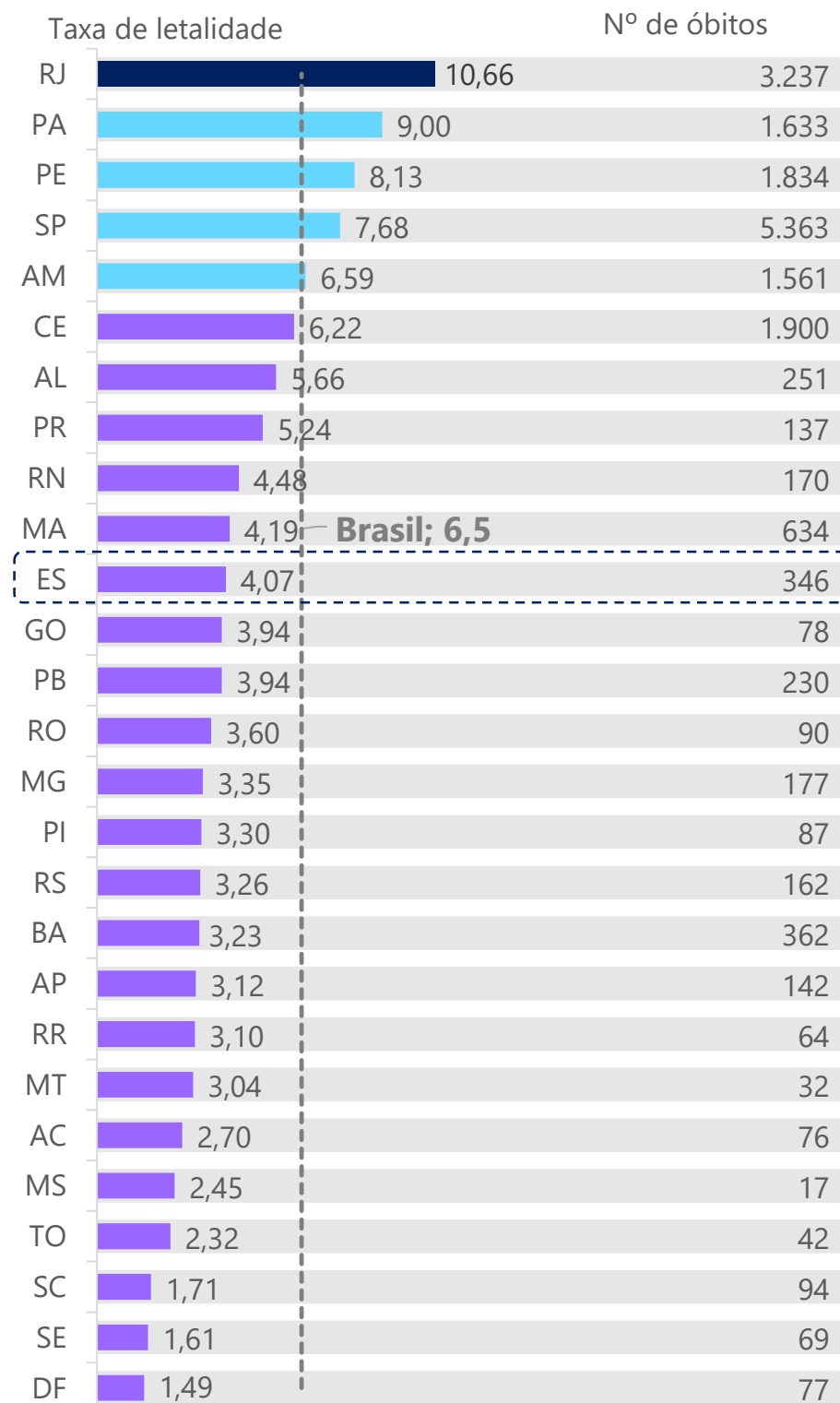
ATENÇÃO

Entre o valor nacional e 50% acima

ALERTA

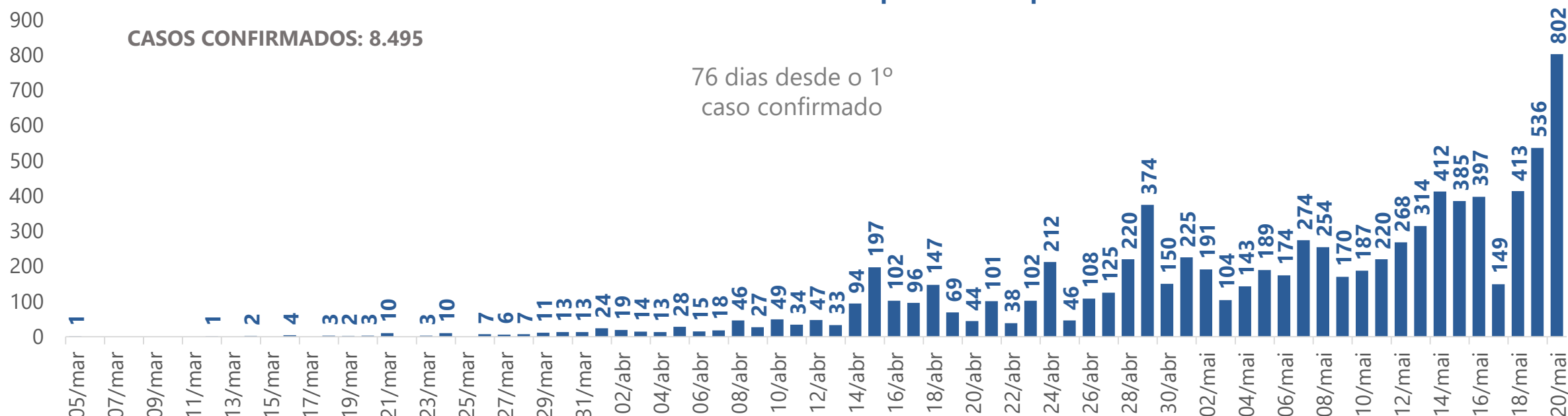
Abaixo do valor nacional

Taxa de letalidade e óbitos por COVID-19 por UF



ESPÍRITO SANTO

Novos casos confirmados de COVID-19 por dia no Espírito Santo




Fonte: Ministério da Saúde, Secretaria de Estado da Saúde do Espírito Santo (SESA) e IBGE.

Nota 1: Os critérios definidos na legenda foram determinados pelo Ministério da Saúde em seus boletins epidemiológicos: <https://www.saude.gov.br/images/pdf/2020/Abril/18/2020-04-17---BE11---Boletim-do-COE-21h.pdf>

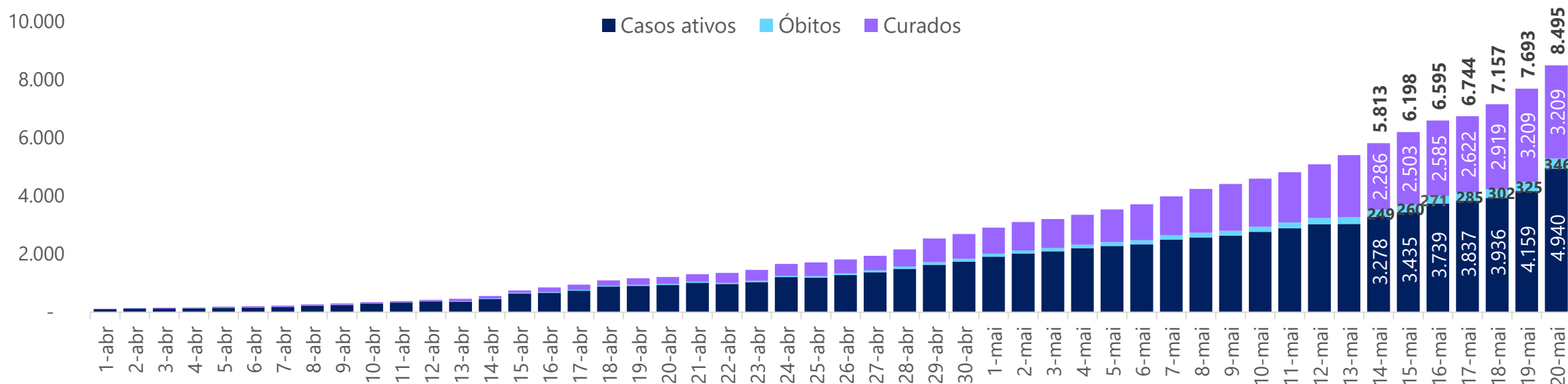
Elaboração: Ideies/Findes

¹De acordo com a projeção da população para 2019 do IBGE.



ESPÍRITO SANTO

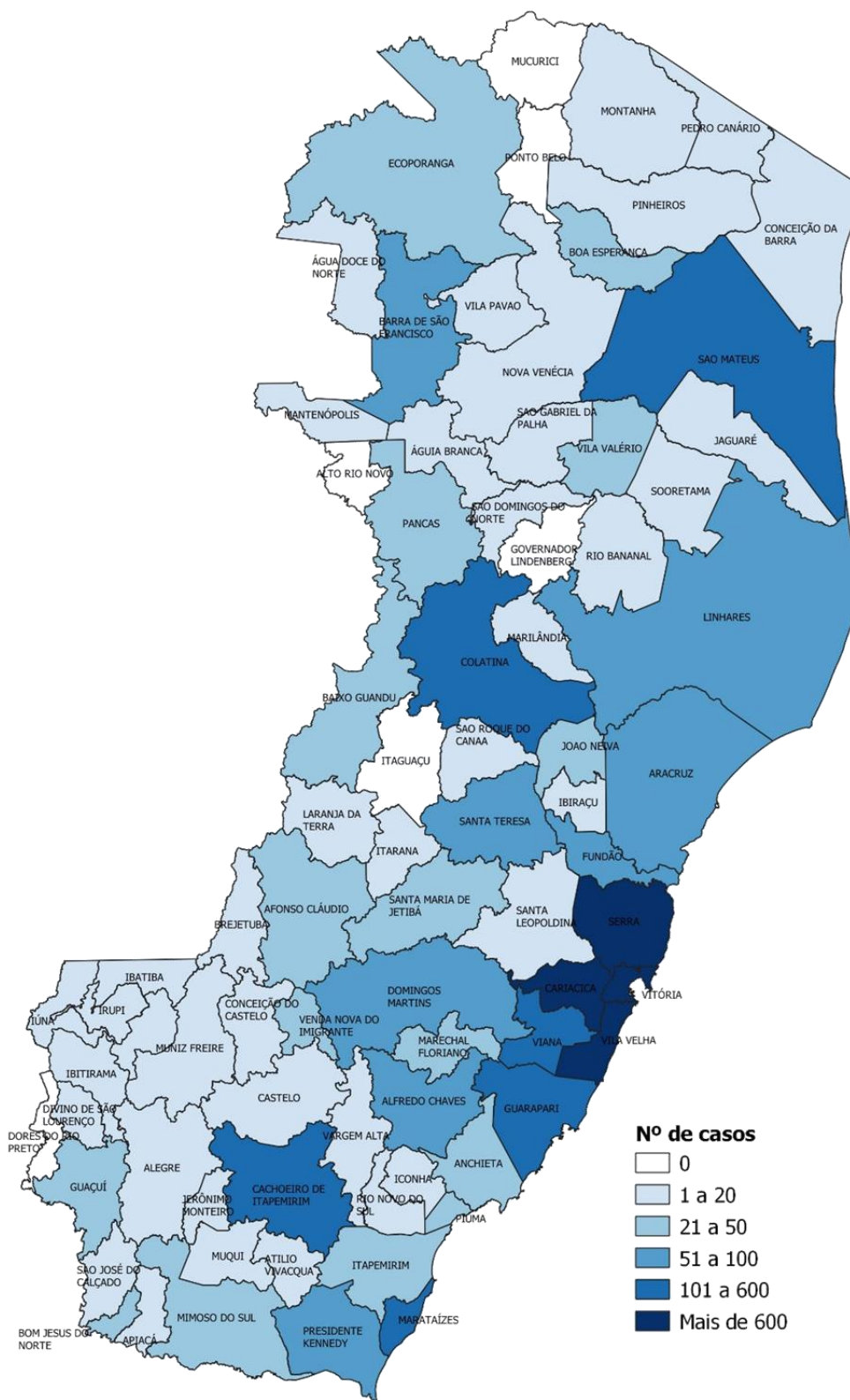
Evolução dos casos ativos, óbitos e curados de COVID-19 no Espírito Santo



Situação dos casos de COVID-19 no Espírito Santo em 20 de maio de 2020, por município

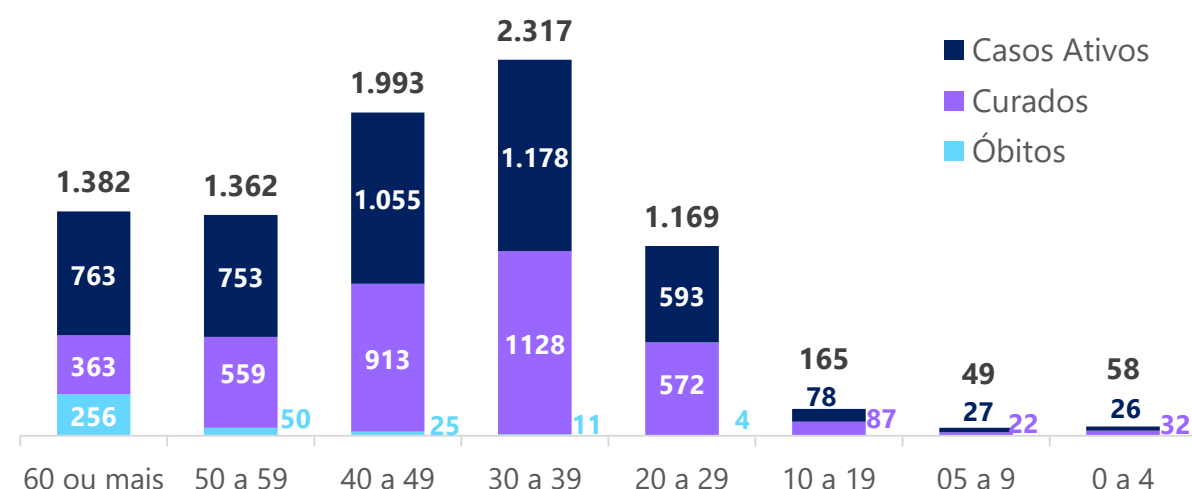
Distribuição dos casos confirmados de COVID-19 em 20 de maio de 2020, por município

Município	Confirmados	Óbitos
Vitória	1.613	68
Vila Velha	1.604	56
Serra	1.591	90
Cariacica	1.200	50
Viana	192	8
Colatina	145	3
Marataízes	133	7
Cachoeiro de Itapemirim	130	4
Guarapari	129	5
São Mateus	128	2
Presidente Kennedy	92	2
Linhares	91	1
Fundão	79	7
Aracruz	72	6
Santa Teresa	63	2
Outros municípios do ES	991	32
Municípios de outros estados*	242	3
Total	8.495	346
Masculino	3.933	197
Feminino	4.561	149
Outros	1	0




*Casos registrados no Espírito Santo, mas referentes a pessoas que residem fora do estado.

Casos ativos, curados e óbitos* por COVID-19 em 20 de maio de 2020, por faixa etária



*O total de casos confirmados consiste na soma dos óbitos, dos curados e dos casos ativos (ainda contaminados). Estas informações foram retiradas dos microdados disponíveis pela SESA e pode diferenciar do exposto no painel de visualizações do Governo do Estado do Espírito Santo.

Fonte: Secretaria de Estado da Saúde do Espírito Santo (SESA).
Elaboração: Ideies/Findes



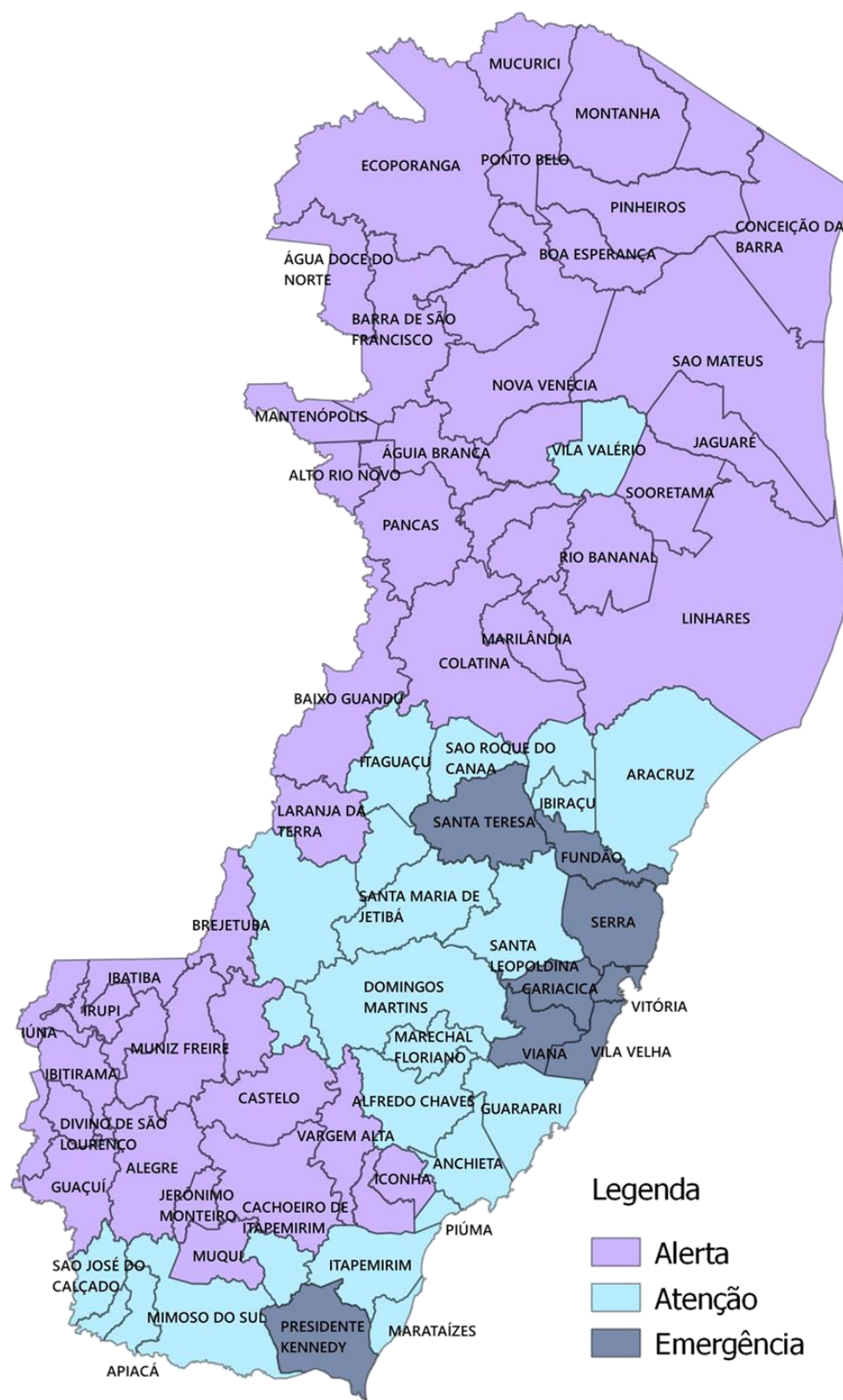
COVID-19

ESPÍRITO SANTO

Incidência e total de casos confirmados de COVID-19 em 20 de maio de 2020, por município

Município	Incidência (por 100 mil/hab.)	Nº de casos
Presidente Kennedy	794,9	92
Vitória	445,5	1.613
Alfredo Chaves	383,5	56
Fundão	367,3	79
Marataízes	345,5	133
Vila Velha	324,8	1.604
Cariacica	314,7	1.200
Serra	307,4	1.591
Santa Teresa	267,1	63
Marechal Floriano	251,6	42
Viana	245,4	192
Boa Esperança	219,5	33
Bom Jesus do Norte	211,4	21
Piúma	188,8	41
Domingos Martins	165,4 – ES: 211,4	56
São José do Calçado	151,6	16
Anchieta	150,4	44
Vila Valério	149,1	21
Afonso Cláudio	143,9	44
Ecoporanga	139,6	32
João Neiva	138,0	23
Água Doce do Norte	136,1	15
Venda Nova do Imigrante	134,5	34
Apiacá	132,2	10
Baixo Guandú	129,0	40
Barra de São Francisco	127,7	57
Santa Maria de Jetibá	123,7	50
Pancas	120,8	28
Colatina	118,4	145
Mimoso do Sul	110,9	29
Conceição do Castelo	110,0	14
Santa Leopoldina	106,3	13
Ibiraçu	104,2	13
Guarapari	103,3	129
São Mateus	98,0	128
Itapemirim	96,1	33
Itarana	94,7	10
Laranja da Terra	82,2	9
Iconha	72,2	10
Guaçuí	71,3	22

Mapa de Gestão de Risco em 16 de maio de 2020



Nota

O Governo do Estado do Espírito Santo criou a matriz de classificação de risco com a situação do enfrentamento da crise para cada município. A atualização do mapa é realizada uma vez por semana pelo Governo do Estado. De acordo com a matriz, cada município recebe uma classificação conforme a vulnerabilidade (medida pela taxa de ocupação dos leitos de UTI) e a ameaça no enfrentamento (medida pelo coeficiente de incidência da doença a cada 100 mil habitantes) da pandemia. Mais informações podem ser acessadas no Boletim Sala de Situação do Governo do Estado em:

<https://www.es.gov.br/Noticia/boletim-sala-de-situacao-15-05-2020>

Fonte: Secretaria de Estado da Saúde do Espírito Santo (SESA).
Elaboração: Ideies/Findes