

COVID-19

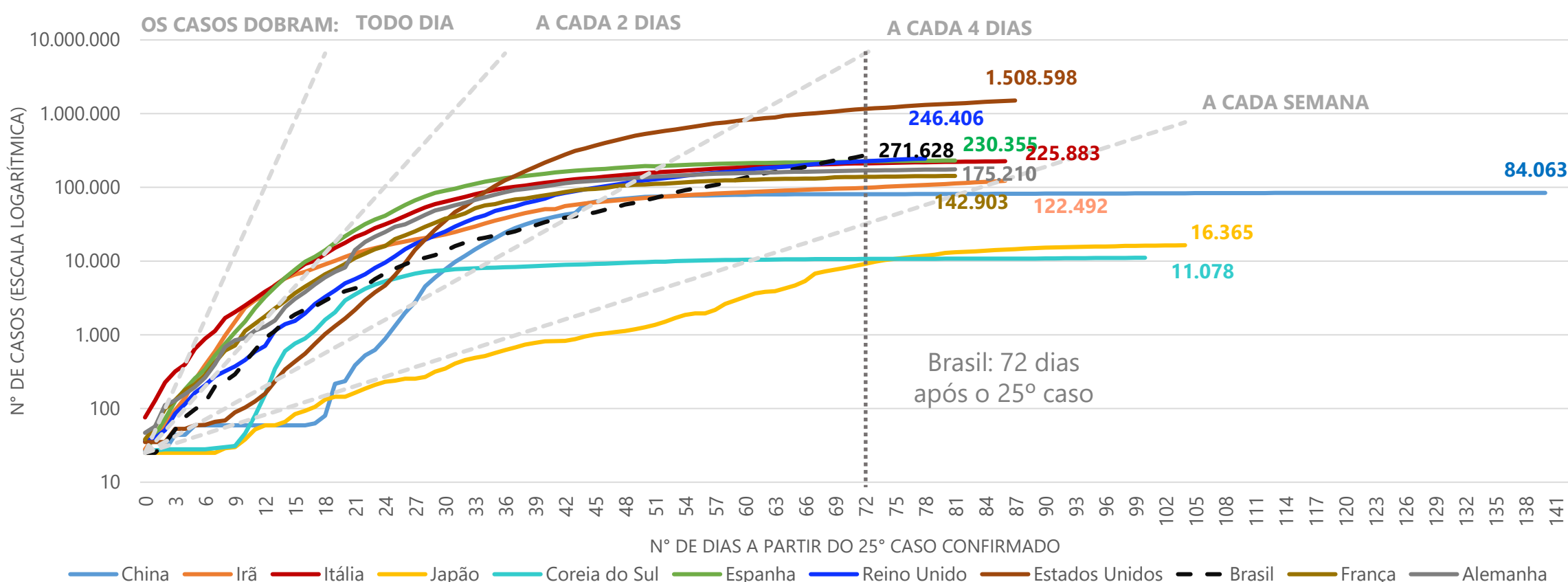
No mundo já são 4.889.287 casos confirmados com COVID-19 e 322.683 óbitos até o momento. No Brasil são 271.628 casos confirmados e 17.971 mortes registradas. O maior número de casos confirmados no país concentra-se na Região Sudeste (106.470), com 65.995 em São Paulo e 27.805 no Rio de Janeiro. A maior incidência de COVID-19 foi registrada no Amazonas, com 534,0 casos confirmados por 100 mil habitantes. O Espírito Santo totaliza 7.693 casos confirmados de COVID-19. Vila Velha (1.483), Vitória (1.475), Serra (1.466) e Cariacica (1.055) concentram 71,2% dos casos. Do total de casos confirmados, 54,1% são do gênero feminino e 45,9% do gênero masculino. Também foram contabilizados 2.194 (28,5%) profissionais de saúde infectados no Espírito Santo. São 325

óbitos confirmados por COVID-19 até o momento no estado, sendo 238 (73,2%) deles na faixa etária de 60 anos ou mais de idade e 3 óbitos de profissionais de saúde. O Espírito Santo já realizou 29.894 testes RT PCR. Hoje, o estado possuiu 793 leitos para tratamento da COVID-19, sendo 407 leitos de UTI com 78,13% de ocupação e 386 leitos de enfermaria com 54,66% de ocupação. Até o momento, 3.209 pessoas estão curadas da COVID-19 no estado.

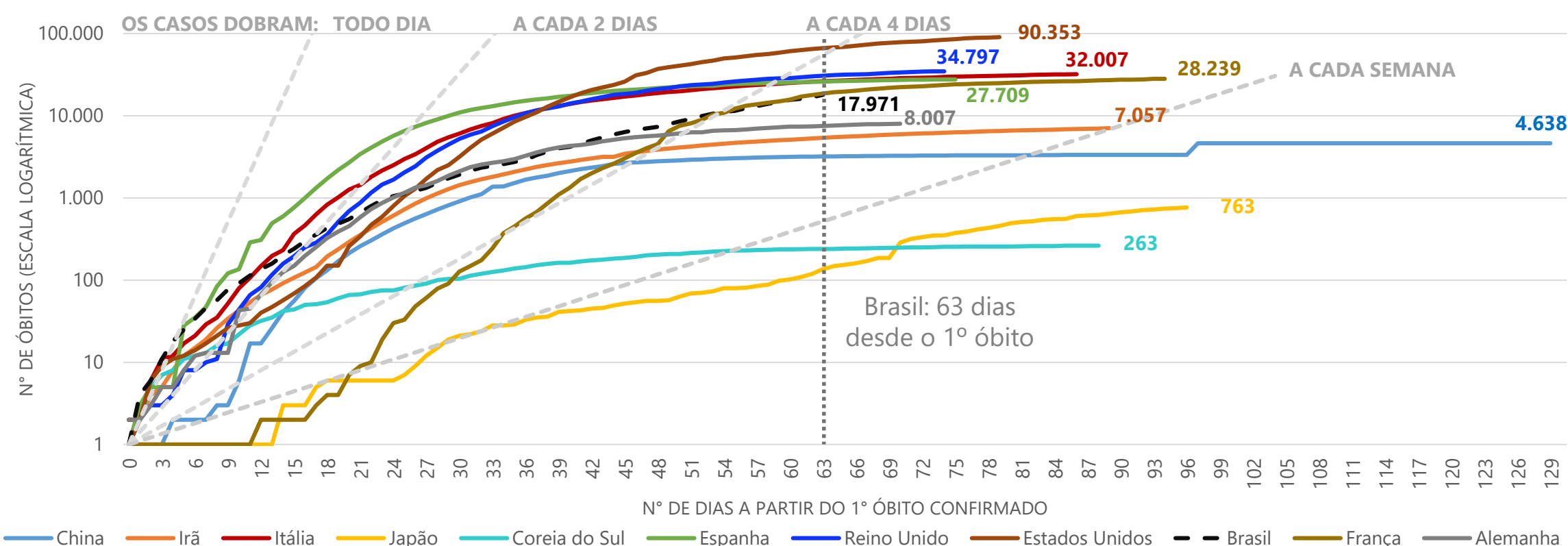
Com o **Painel de Acompanhamento do COVID-19** é possível ter informações com visualizações dinâmicas sobre os casos no Espírito Santo, no Brasil e no mundo. Acesse em: https://bit.ly/Painel_COVID19ES

MUNDO

Evolução dos casos de COVID-19 a partir do 25º caso



Evolução do número de óbitos por COVID-19 a partir do primeiro óbito



Fonte: Centro Europeu para Controle e Prevenção de Doenças / União Europeia e Center For Systems Science and Engineering, Ministério da Saúde e Secretaria de Saúde do Espírito Santo.
 Nota 1: Por se tratar de um compilado de informações de diversos países, os dados do Centro Europeu para Controle e Prevenção de Doenças são atualizados com um dia de defasagem. Desta forma, optamos por incorporar os dados mais atuais referentes ao Brasil (Ministério da Saúde) aos gráficos de evolução do número de casos e do número de óbitos. Assim, mantém-se a tempestividade e a uniformidade entre todos os dados nacionais utilizados neste boletim.
 Nota 2: Os dados em valores absolutos para serem comparados entre os países devem ser compatibilizados aos dias de ocorrência.
 Elaboração: Ideies/Findes

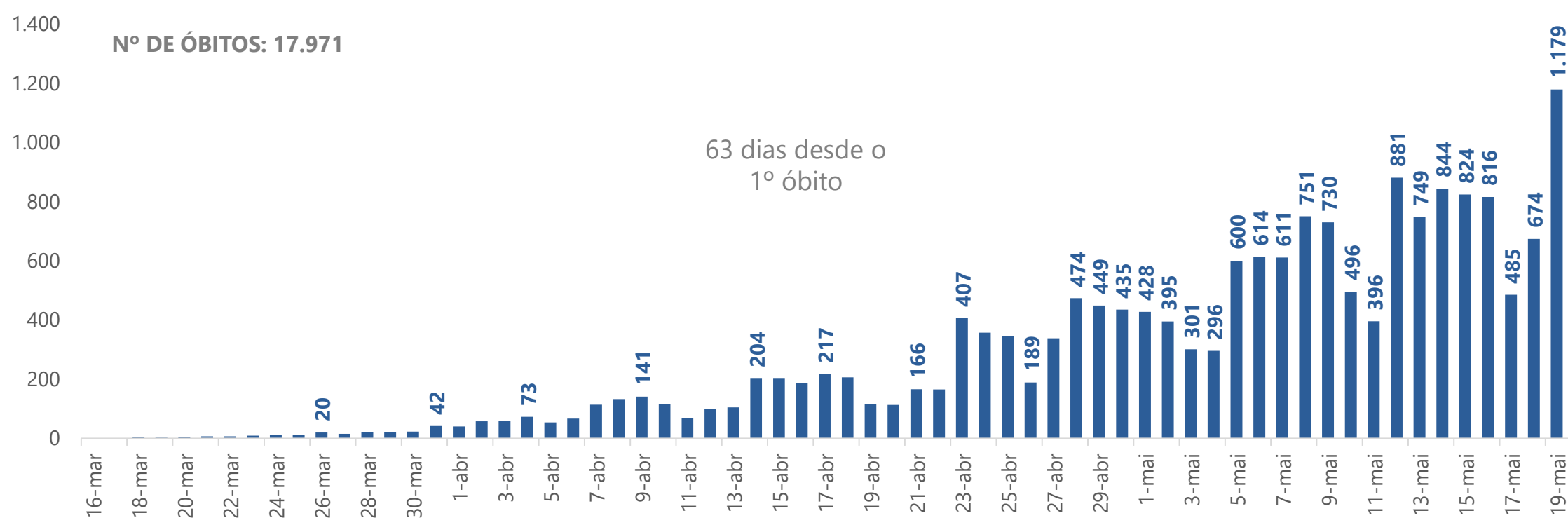


BRASIL

Novos casos confirmados de COVID-19 por dia no Brasil



Evolução do número de óbitos por COVID-19 no Brasil



Situação dos casos confirmados e óbitos por COVID-19 em 19 de maio de 2020 no Brasil, por região

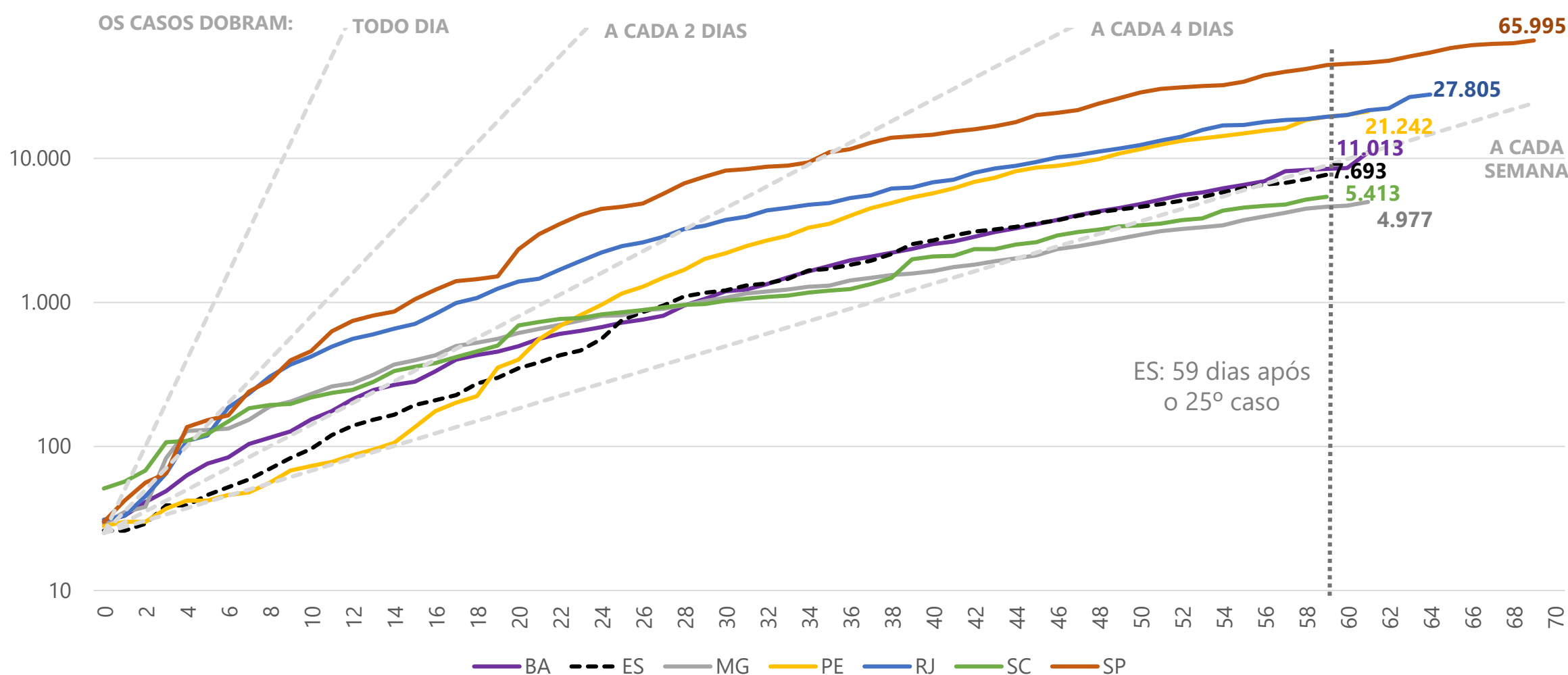
Localidade	Confirmados	%	Óbitos	%
Sudeste	106.470	39,2%	8.718	48,5%
Sul	11.644	4,3%	371	2,1%
Norte	51.107	18,8%	3.404	18,9%
Nordeste	94.071	34,6%	5.285	29,4%
Centro-Oeste	8.336	3,1%	193	1,1%
Brasil	271.628	100,0%	17.971	100,0%

Fonte: Ministério da Saúde e Secretaria de Estado da Saúde do Espírito Santo (SESA).



BRASIL

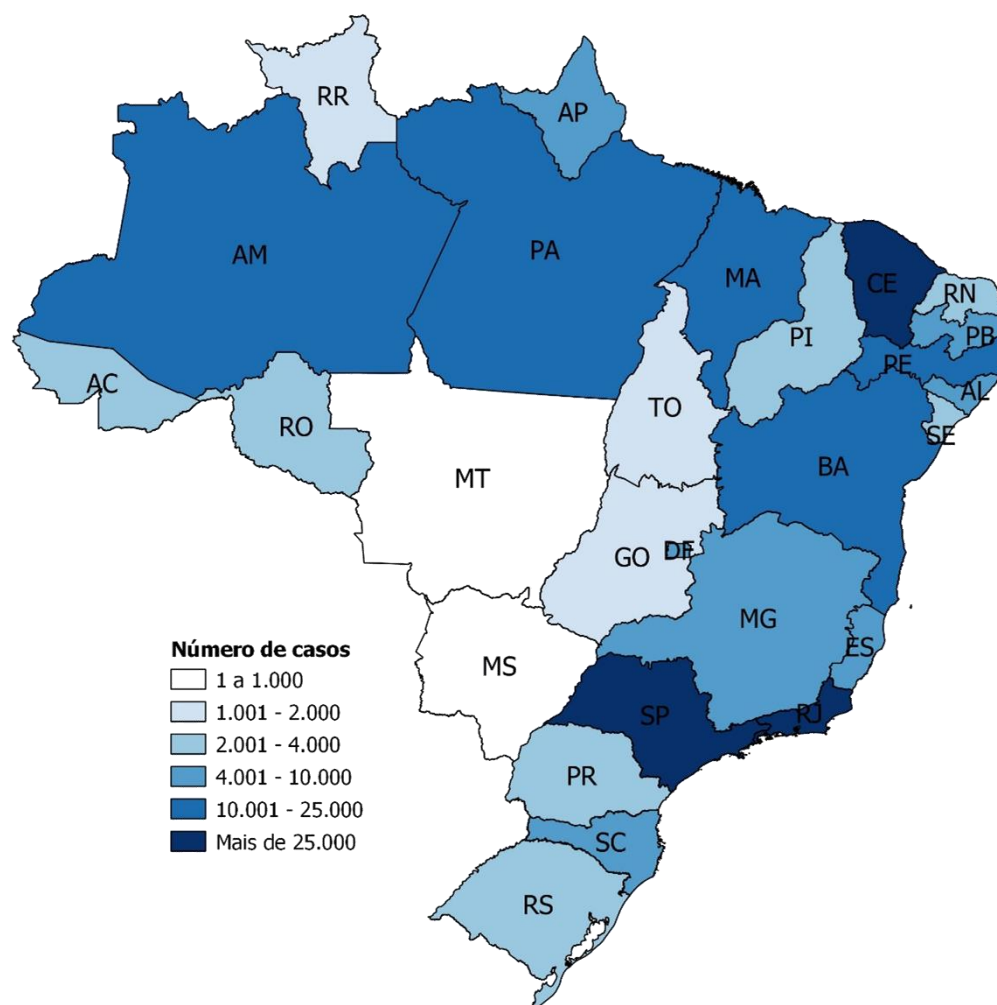
Evolução dos casos de COVID-19 a partir do 25º caso por unidade da federação



Indicadores estratégicos de COVID-19 em 19 de maio de 2020

Taxa	Brasil	Sudeste	ES
Cresc. diário médio dos últimos 5 dias do número de novos casos	4,5%	3,7%	4,4%
Cresc. diário médio dos últimos 5 dias do número de novos óbitos	3,9%	3,5%	4,6%
Incidência (Casos/habitantes *100.000)	129,3	120,5	191,4
Remoção (Curados/confirmados)	39,5%	-	41,7%
Letalidade (óbitos/confirmados *100)	6,6	8,2	4,2
Testes realizados/habitantes (nº de testes/habitantes* 100.000)	-	-	744


Distribuição dos casos confirmados de COVID-19 em 19 de maio de 2020, por UF



Fonte: Ministério da Saúde, Secretaria de Estado da Saúde do Espírito Santo (SESA) e IBGE.

Nota 1: A tabela dos indicadores é preenchida a partir das informações divulgadas pelo Ministério da Saúde e pela Secretaria de Estado de Saúde (Sesa), a eventual repetição de valores ocorre pela não atualização de informações pelos órgão competentes.

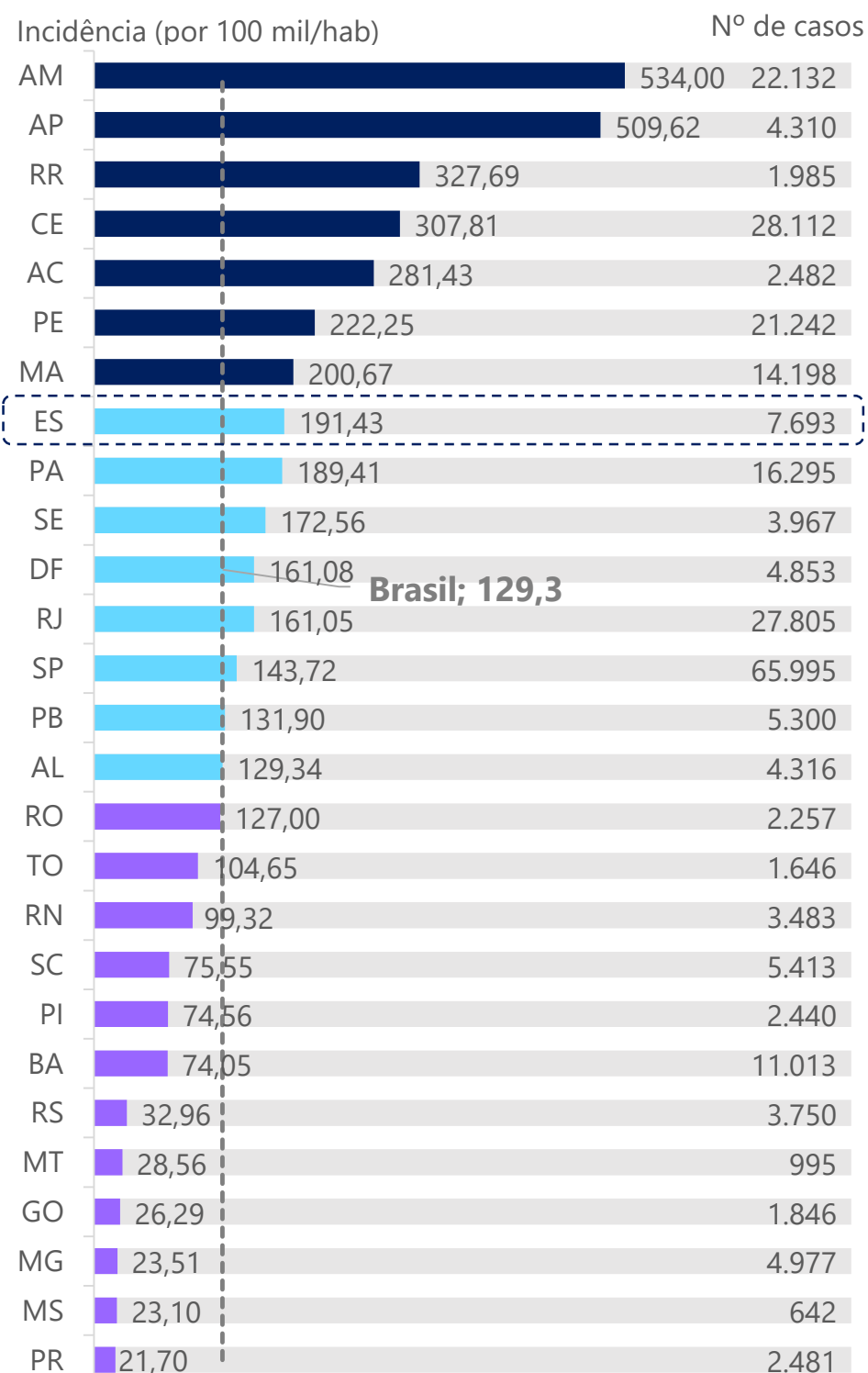
Elaboração: Ideies/Findes



COVID-19

BRASIL

Incidência¹ e total de casos confirmados de COVID-19 por UF



LEGENDA

EMERGÊNCIA

50% acima do valor nacional

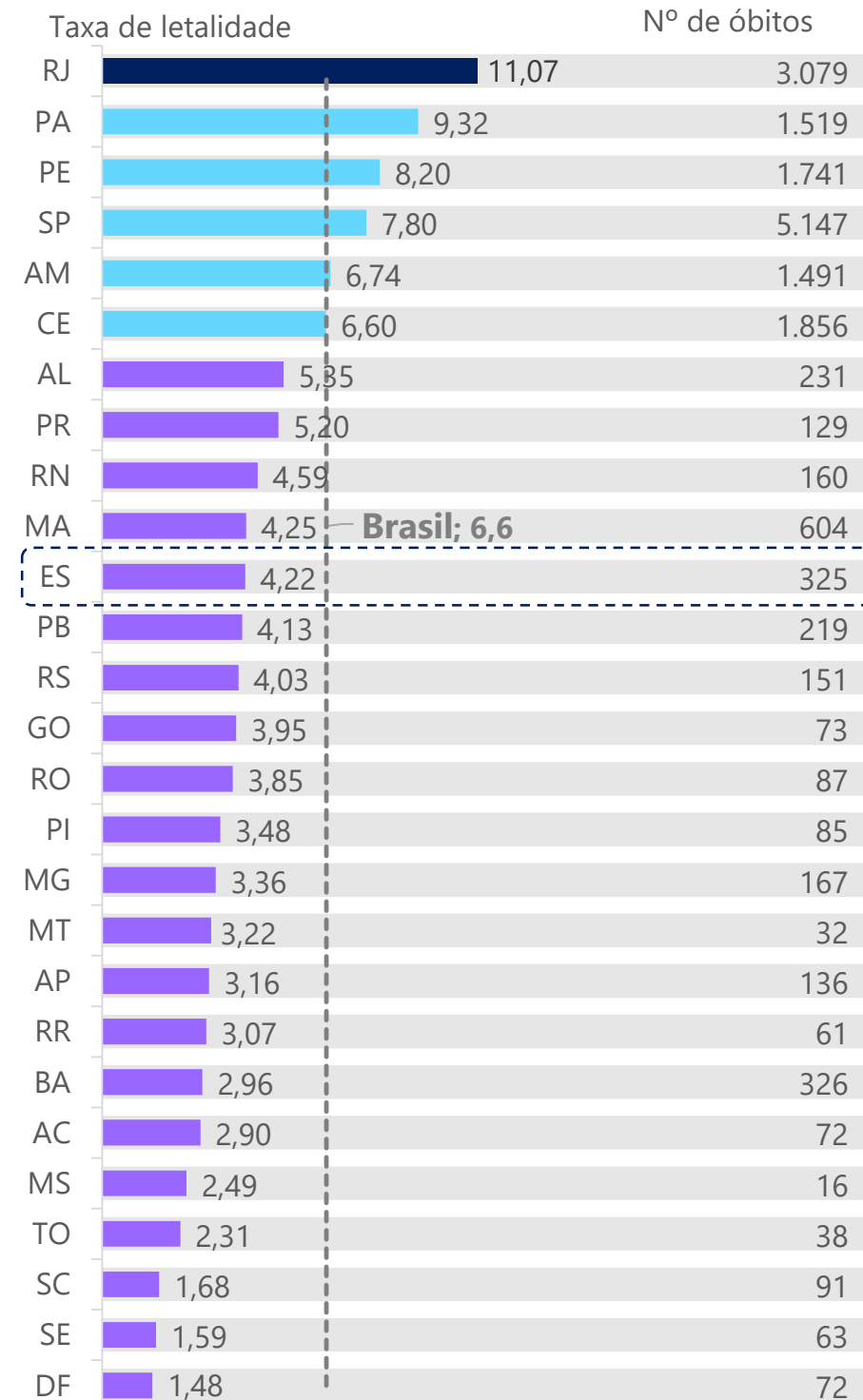
ATENÇÃO

Entre o valor nacional e 50% acima

ALERTA

Abaixo do valor nacional

Taxa de letalidade e óbitos por COVID-19 por UF



ESPÍRITO SANTO

Novos casos confirmados de COVID-19 por dia no Espírito Santo



Fonte: Ministério da Saúde, Secretaria de Estado da Saúde do Espírito Santo (SESA) e IBGE.

Nota 1: Os critérios definidos na legenda foram determinados pelo Ministério da Saúde em seus boletins epidemiológicos: <https://www.saude.gov.br/images/pdf/2020/Abril/18/2020-04-17---BE11---Boletim-do-COE-21h.pdf>

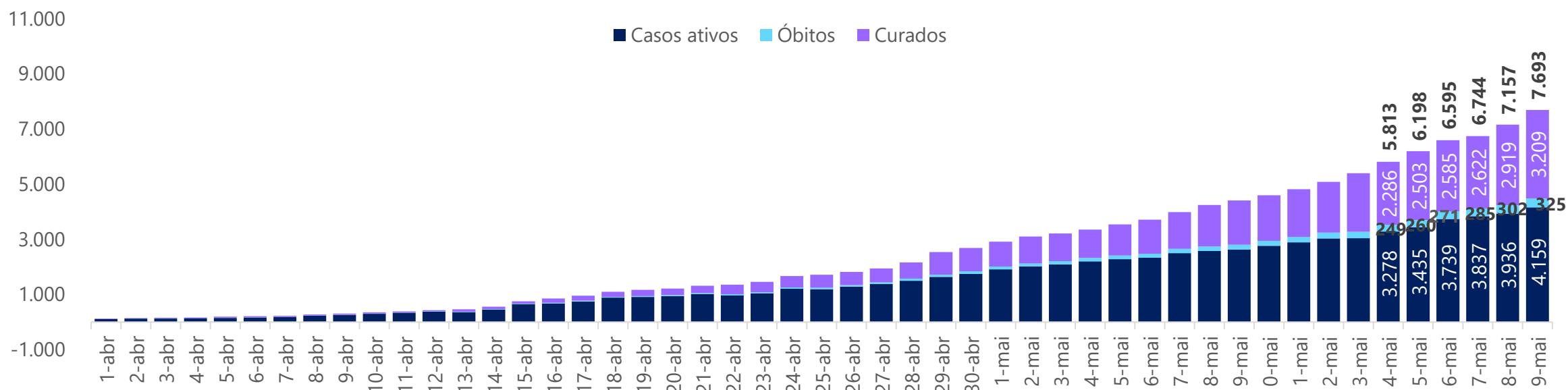
Elaboração: Ideies/Findes

¹De acordo com a projeção da população para 2019 do IBGE.



ESPÍRITO SANTO

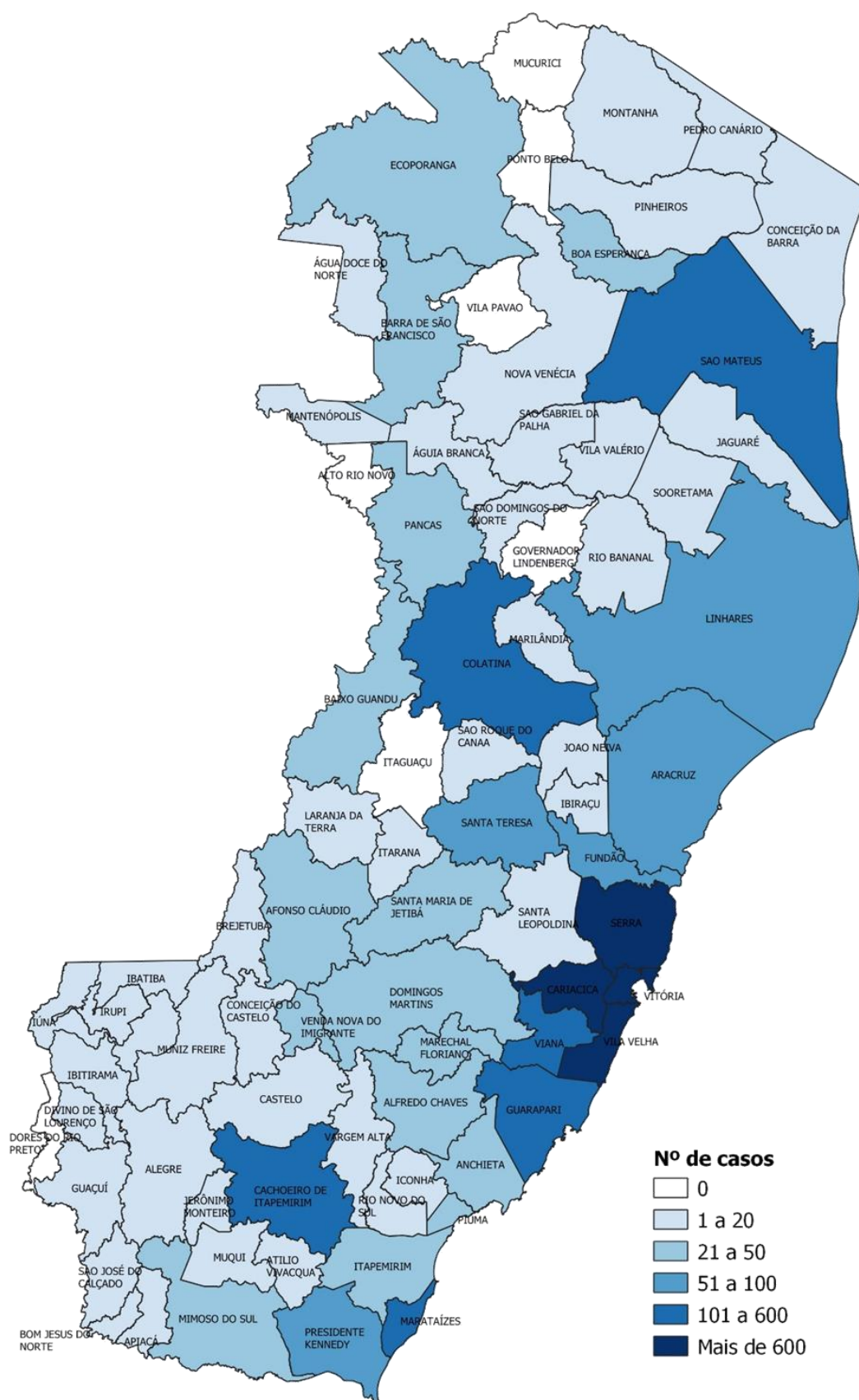
Evolução dos casos ativos, óbitos e curados de COVID-19 no Espírito Santo



Situação dos casos de COVID-19 no Espírito Santo em 19 de maio de 2020, por município

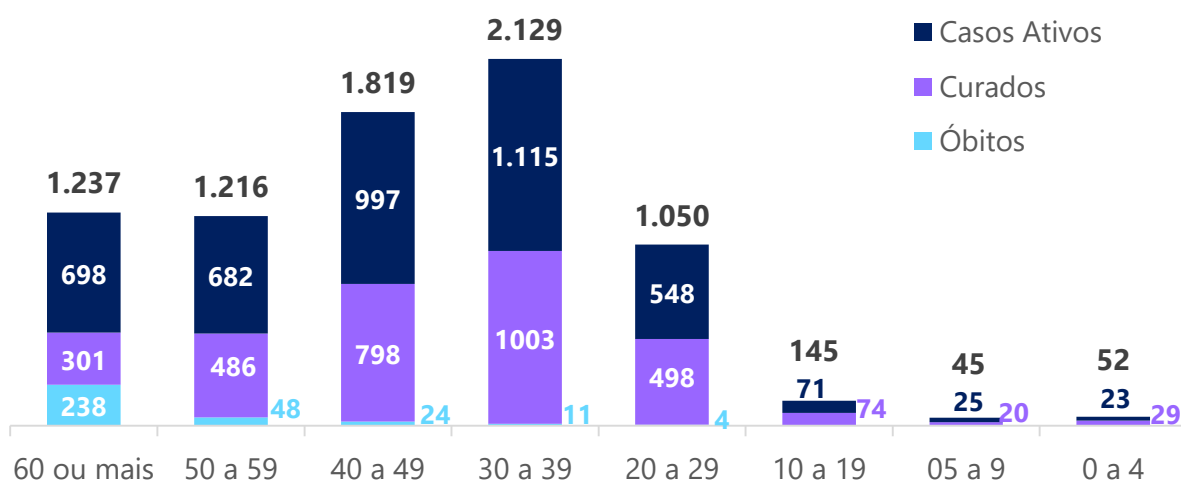
Distribuição dos casos confirmados de COVID-19 em 19 de maio de 2020, por município

Município	Confirmados	Óbitos
Vila Velha	1.483	55
Vitória	1.475	61
Serra	1.466	89
Cariacica	1.055	44
Viana	179	8
Colatina	127	3
Guarapari	119	5
Marataízes	117	7
São Mateus	115	2
Cachoeiro de Itapemirim	105	3
Linhares	84	1
Presidente Kennedy	83	2
Fundão	74	7
Aracruz	65	5
Santa Teresa	61	2
Outros municípios do ES	868	29
Municípios de outros estados*	217	2
Total	7.693	325
Masculino	3.529	183
Feminino	4.163	142
Outros	1	0




*Casos registrados no Espírito Santo, mas referentes a pessoas que residem fora do estado.

Casos ativos, curados e óbitos* por COVID-19 em 19 de maio de 2020, por faixa etária



*O total de casos confirmados consiste na soma dos óbitos, dos curados e dos casos ativos (ainda contaminados). Estas informações foram retiradas dos microdados disponíveis pela SESA e pode diferenciar do exposto no painel de visualizações do Governo do Estado do Espírito Santo.

Fonte: Secretaria de Estado da Saúde do Espírito Santo (SESA).
Elaboração: Ideies/Findes



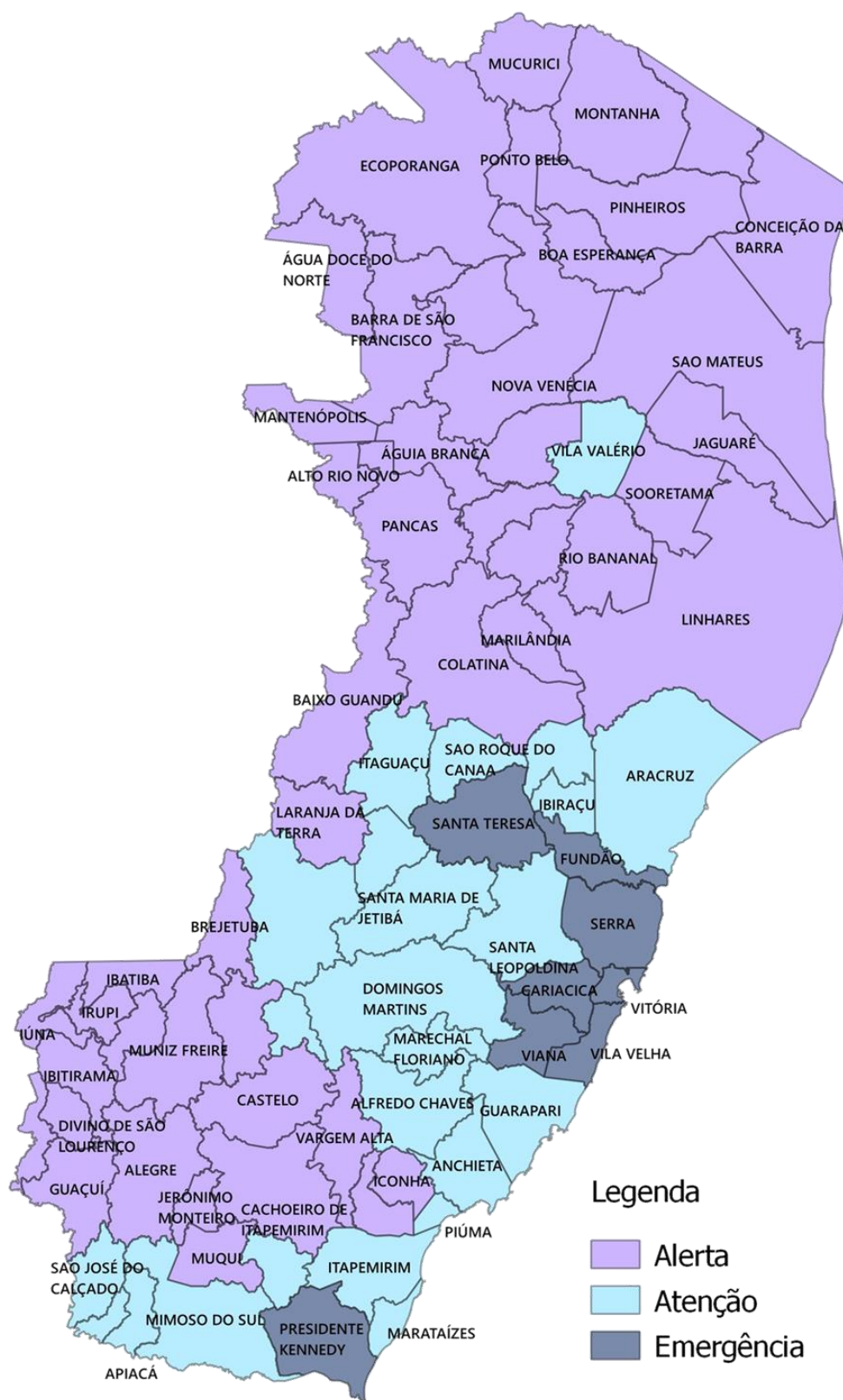
COVID-19

ESPÍRITO SANTO

Incidência e total de casos confirmados de COVID-19 em 19 de maio de 2020, por município

Município	Incidência (por 100 mil/hab.)	Nº de casos
Presidente Kennedy	717,1	83
Vitória	407,3	1.475
Fundão	344,0	74
Alfredo Chaves	315,0	46
Marataízes	303,9	117
Vila Velha	300,3	1.483
Serra	283,3	1.466
Cariacica	276,7	1.055
Santa Teresa	258,6	61
Viana	228,8	179
Marechal Floriano	221,6	37
Bom Jesus do Norte	191,2	19
Piúma	161,2	35
Boa Esperança	153,0	23
São José do Calçado	151,6	16
Domingos Martins	147,7	50
Vila Valério	134,9	19
Anchieta	133,3	39
Apiacá	132,2	10
Afonso Cláudio	130,8	40
Venda Nova do Imigrante	130,6	33
Baixo Guandú	125,8	39
Pancas	116,5	27
Barra de São Francisco	112,0	50
Santa Maria de Jetibá	111,3	45
Conceição do Castelo	110,0	14
Colatina	103,7	127
João Neiva	102,0	17
Ecoporanga	100,3	23
Água Doce do Norte	99,8	11
Santa Leopoldina	98,2	12
Ibiraçu	96,2	12
Guarapari	95,3	119
Mimoso do Sul	91,8	24
São Mateus	88,0	115
Itapemirim	87,3	30
Itarana	75,8	8
Laranja da Terra	73,1	8
Iconha	64,9	9
Guaçuí	64,8	20

Mapa de Gestão de Risco em 16 de maio de 2020



Nota

O Governo do Estado do Espírito Santo criou a matriz de classificação de risco com a situação do enfrentamento da crise para cada município. A atualização do mapa é realizada uma vez por semana pelo Governo do Estado. De acordo com a matriz, cada município recebe uma classificação conforme a vulnerabilidade (medida pela taxa de ocupação dos leitos de UTI) e a ameaça no enfrentamento (medida pelo coeficiente de incidência da doença a cada 100 mil habitantes) da pandemia. Mais informações podem ser acessadas no Boletim Sala de Situação do Governo do Estado em:

<https://www.es.gov.br/Noticia/boletim-sala-de-situacao-15-05-2020>

Fonte: Secretaria de Estado da Saúde do Espírito Santo (SESA).
Elaboração: Ideies/Findes