



COVID-19

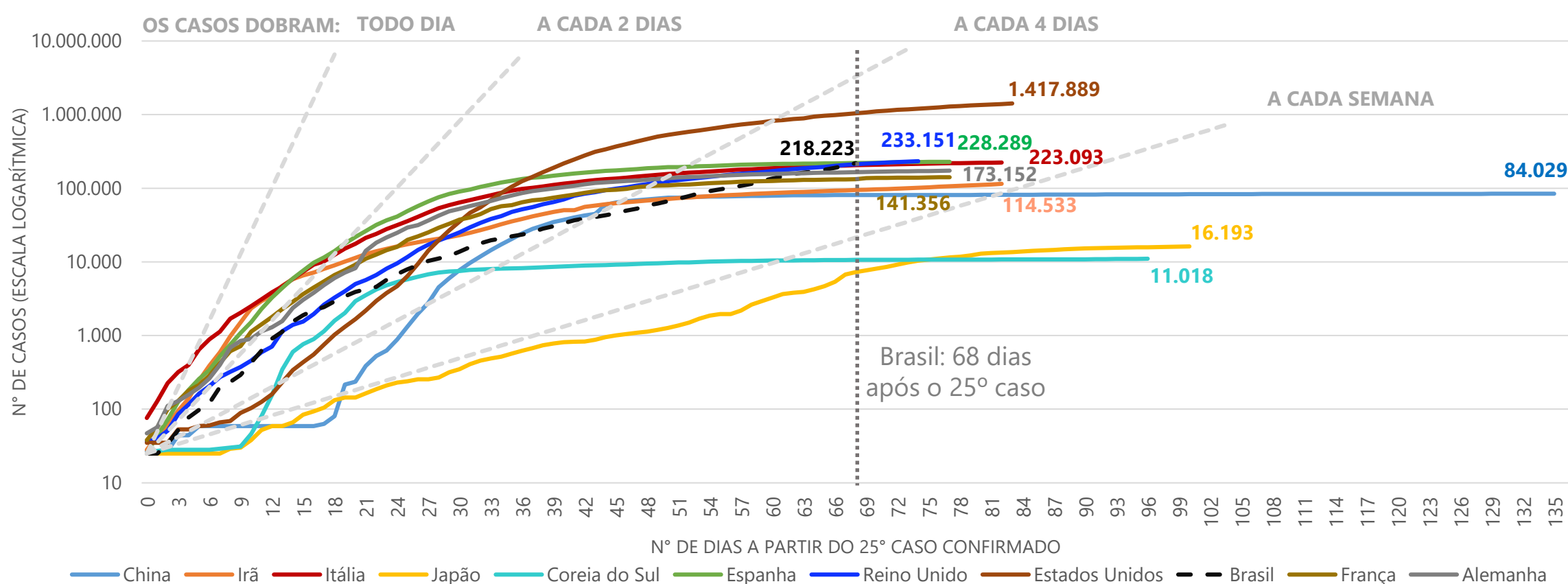
No mundo já são 4.534.673 casos confirmados com COVID-19 e 307.108 óbitos até o momento. No Brasil são 218.223 casos confirmados e 14.817 mortes registradas. O maior número de casos confirmados no país concentra-se na Região Sudeste (88.759), com 58.378 em São Paulo e 19.987 no Rio de Janeiro. A maior incidência de COVID-19 foi registrada no Amazonas, com 443,76 casos confirmados por 100 mil habitantes. O Espírito Santo totaliza 6.198 casos confirmados de COVID-19. Vila Velha (1.305), Serra (1.230), Vitória (1.088) e Cariacica (846) concentram 72,1% dos casos. Do total de casos confirmados, 53,2% são do gênero feminino e 46,8% do gênero masculino¹. Também foram contabilizados 1.855 (29,9%) profissionais de saúde infectados no Espírito Santo. São 260

óbitos confirmados por COVID-19 até o momento no estado, sendo 190 (73,1%) deles na faixa etária de 60 anos ou mais de idade e 1 óbito de profissional de saúde. O Espírito Santo já realizou 26.002 testes RT PCR. Hoje, o estado possuiu 788 leitos para tratamento da COVID-19, sendo 408 leitos de UTI com 72,30% de ocupação e 380 leitos de enfermaria com 46,84% de ocupação. Até o momento, 2.503 pessoas estão curadas da COVID-19 no estado.

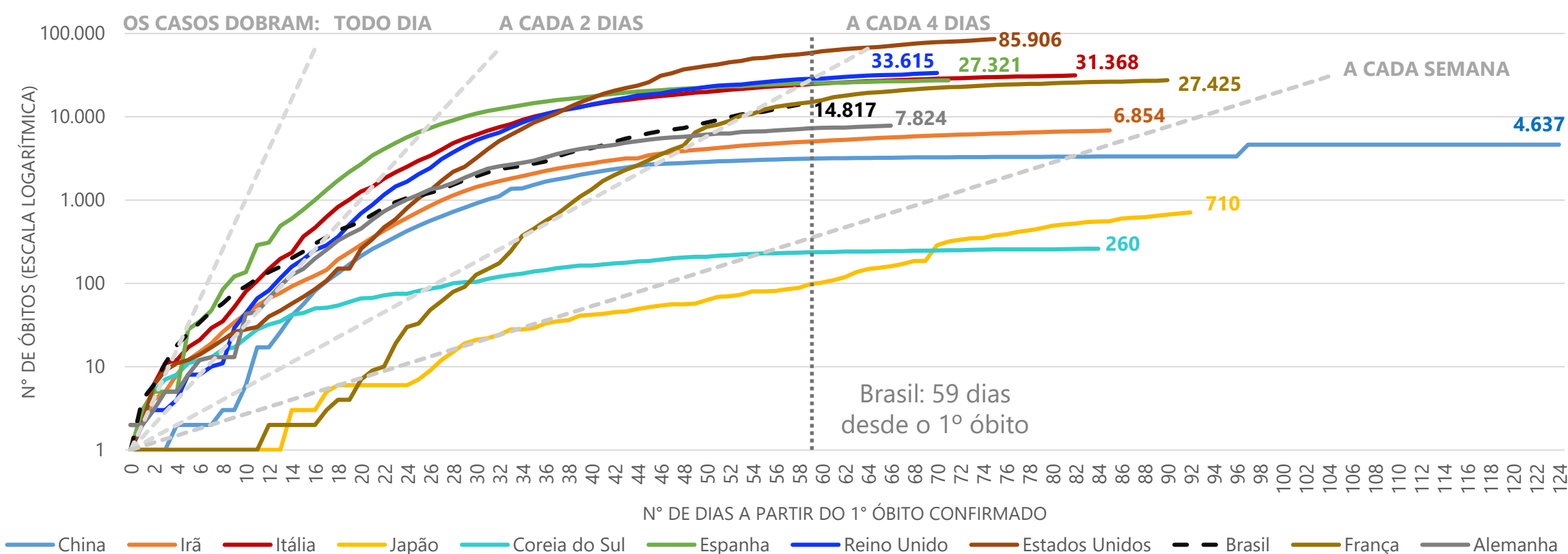
Com o **Painel de Acompanhamento do COVID-19** é possível ter informações com visualizações dinâmicas sobre os casos no Espírito Santo, no Brasil e no mundo. Acesse em: https://bit.ly/Painel_COVID19ES

MUNDO

Evolução dos casos de COVID-19 a partir do 25º caso



Evolução do número de óbitos por COVID-19 a partir do primeiro óbito




Fonte: Centro Europeu para Controle e Prevenção de Doenças / União Europeia e Center For Systems Science and Engineering, Ministério da Saúde e Secretaria de Saúde do Espírito Santo.

Nota 1: Um caso confirmado por COVID-19 foi classificado como gênero "outros".

Nota 2: Por se tratar de um compilado de informações de diversos países, os dados do Centro Europeu para Controle e Prevenção de Doenças são atualizados com um dia de defasagem. Desta forma, optamos por incorporar os dados mais atuais referentes ao Brasil (Ministério da Saúde) aos gráficos de evolução do número de casos e do número de óbitos. Assim, mantém-se a tempestividade e a uniformidade entre todos os dados nacionais utilizados neste boletim.

Nota 3: Os dados em valores absolutos para serem comparados entre os países devem ser compatibilizados aos dias de ocorrência.

Elaboração: Ideies/Findes

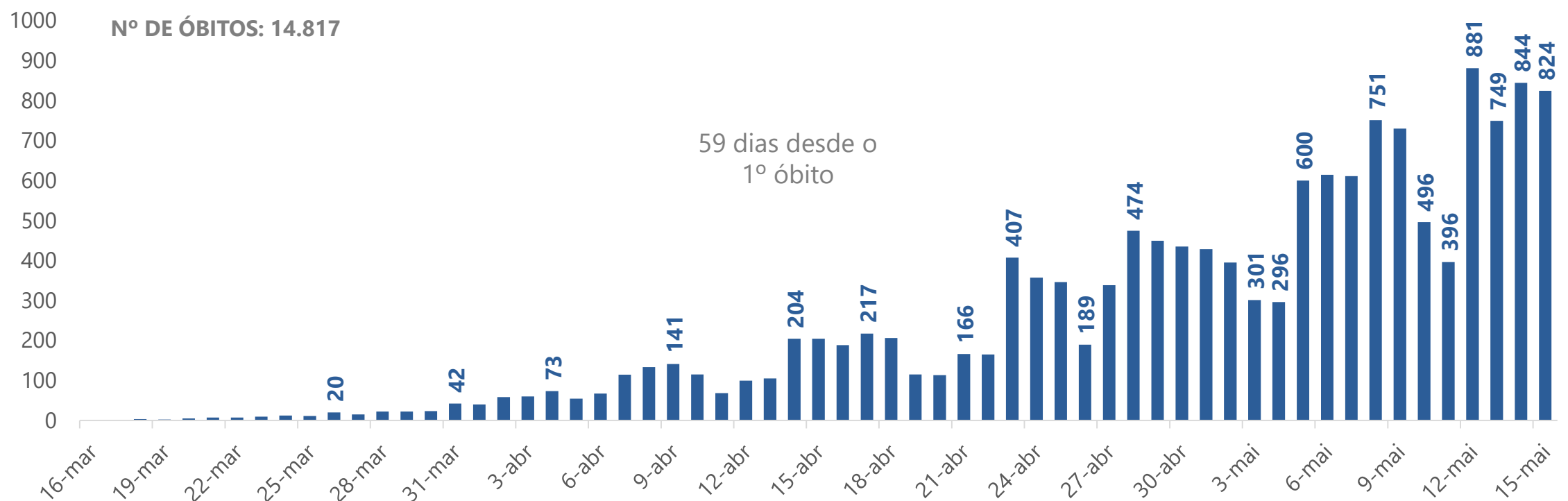


BRASIL

Novos casos confirmados de COVID-19 por dia no Brasil




Evolução do número de óbitos por COVID-19 no Brasil



Situação dos casos confirmados e óbitos por COVID-19 em 15 de maio de 2020 no Brasil, por região

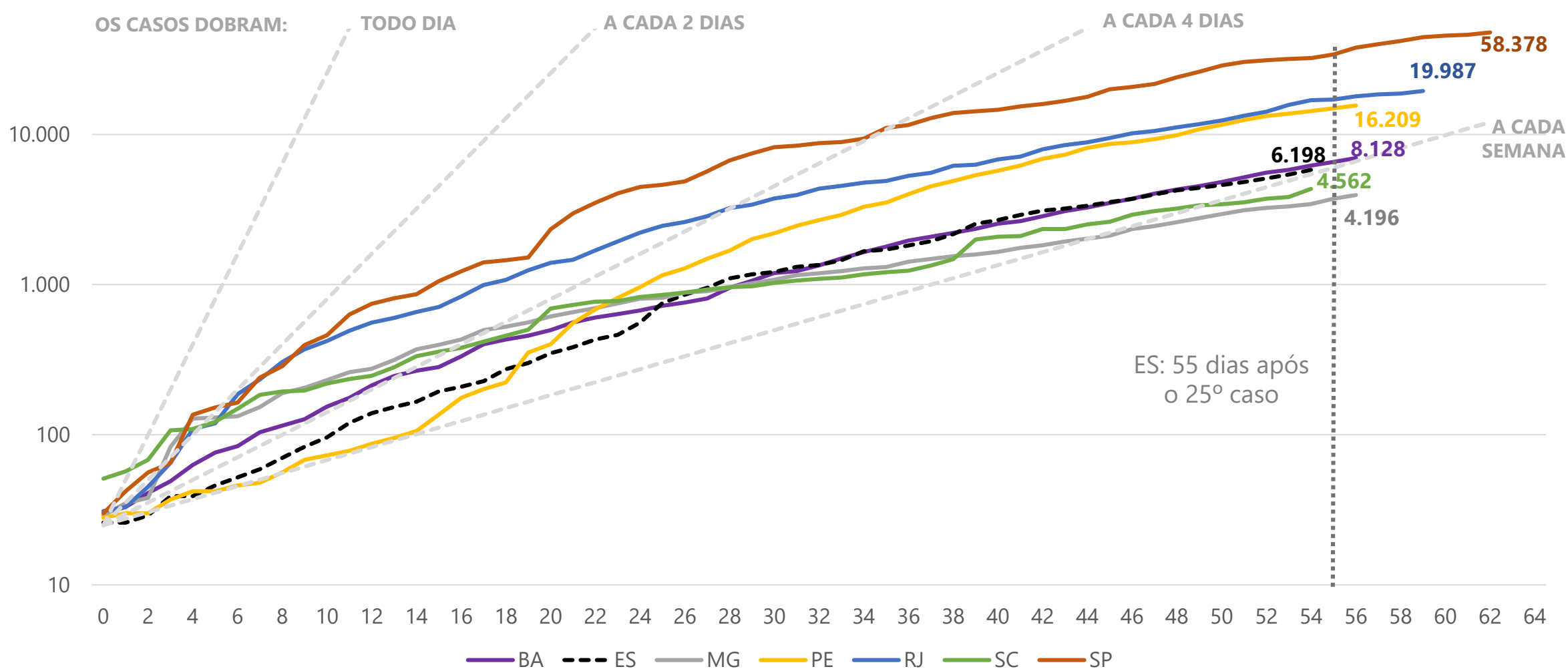
Localidade	Confirmados	%	Óbitos	%
Sudeste	88.759	40,7%	7.345	49,6%
Sul	10.298	4,7%	325	2,2%
Norte	40.473	18,5%	2.762	18,6%
Nordeste	72.076	33,0%	4.223	28,5%
Centro-Oeste	6.617	3,0%	162	1,1%
Brasil	218.223	100,0%	14.817	100,0%

Fonte: Ministério da Saúde e Secretaria de Estado da Saúde do Espírito Santo (SESA).



BRASIL

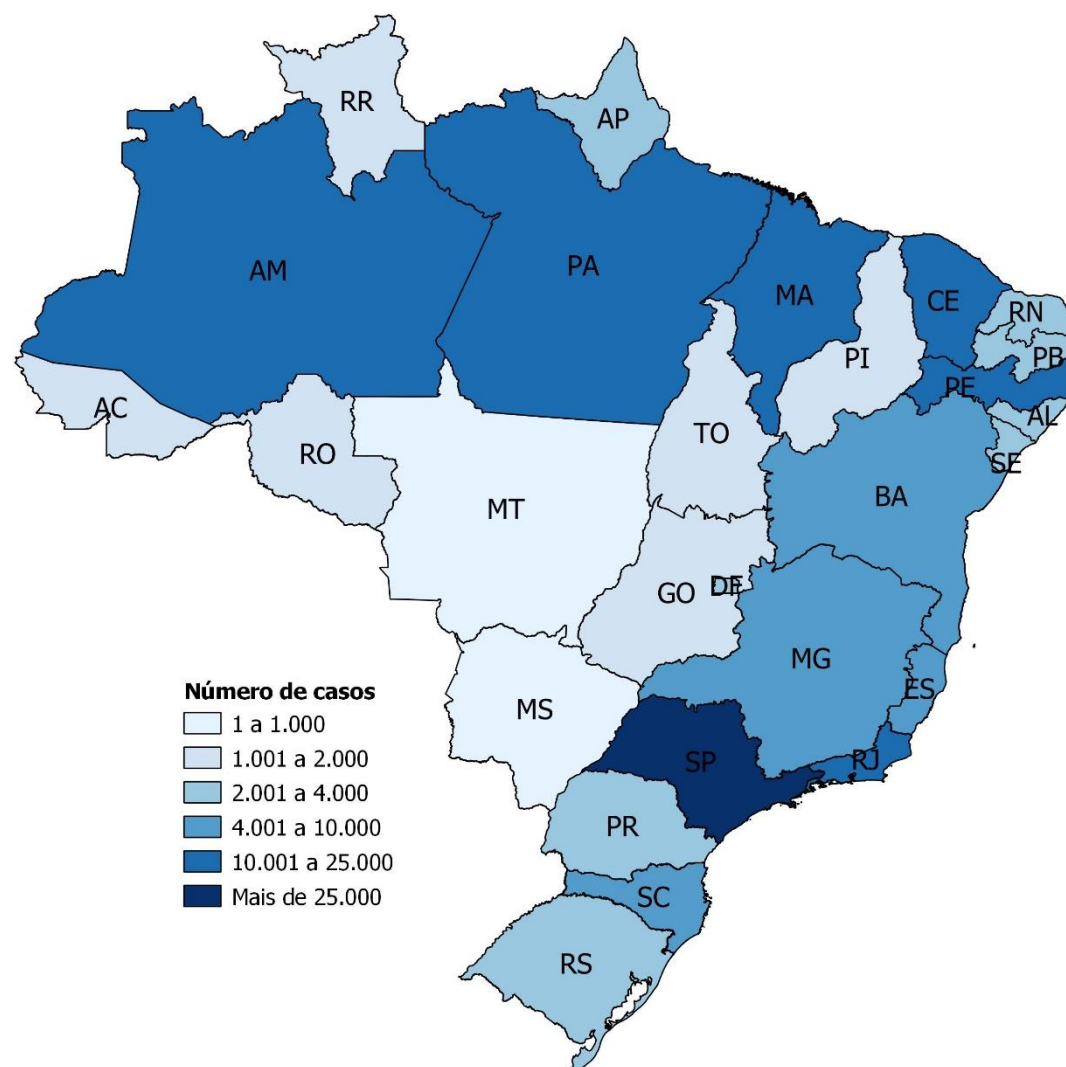
Evolução dos casos de COVID-19 a partir do 25º caso por unidade da federação



Indicadores estratégicos de COVID-19 em 15 de maio de 2020

Taxa	Brasil	Sudeste	ES
Cresc. diário médio dos últimos 5 dias do número de novos casos	5,3%	4,2%	5,2%
Cresc. diário médio dos últimos 5 dias do número de novos óbitos	5,2%	4,7%	5,8%
Incidência (Casos/habitantes *100.000)	103,8	100,4	154,2
Remoção (Curados/confirmados)	39,2%	-	40,4%
Letalidade (óbitos/confirmados *100)	6,8	8,3	4,2
Testes realizados/habitantes (nº de testes/habitantes* 100.000)	-	-	647

Distribuição dos casos confirmados de COVID-19 em 15 de maio de 2020, por UF



Fonte: Ministério da Saúde, Secretaria de Estado da Saúde do Espírito Santo (SESA) e IBGE.

Nota 1: A tabela dos indicadores é preenchida a partir das informações divulgadas pelo Ministério da Saúde e pela Secretaria de Estado de Saúde (Sesa), a eventual repetição de valores ocorre pela não atualização de informações pelos órgão competentes.

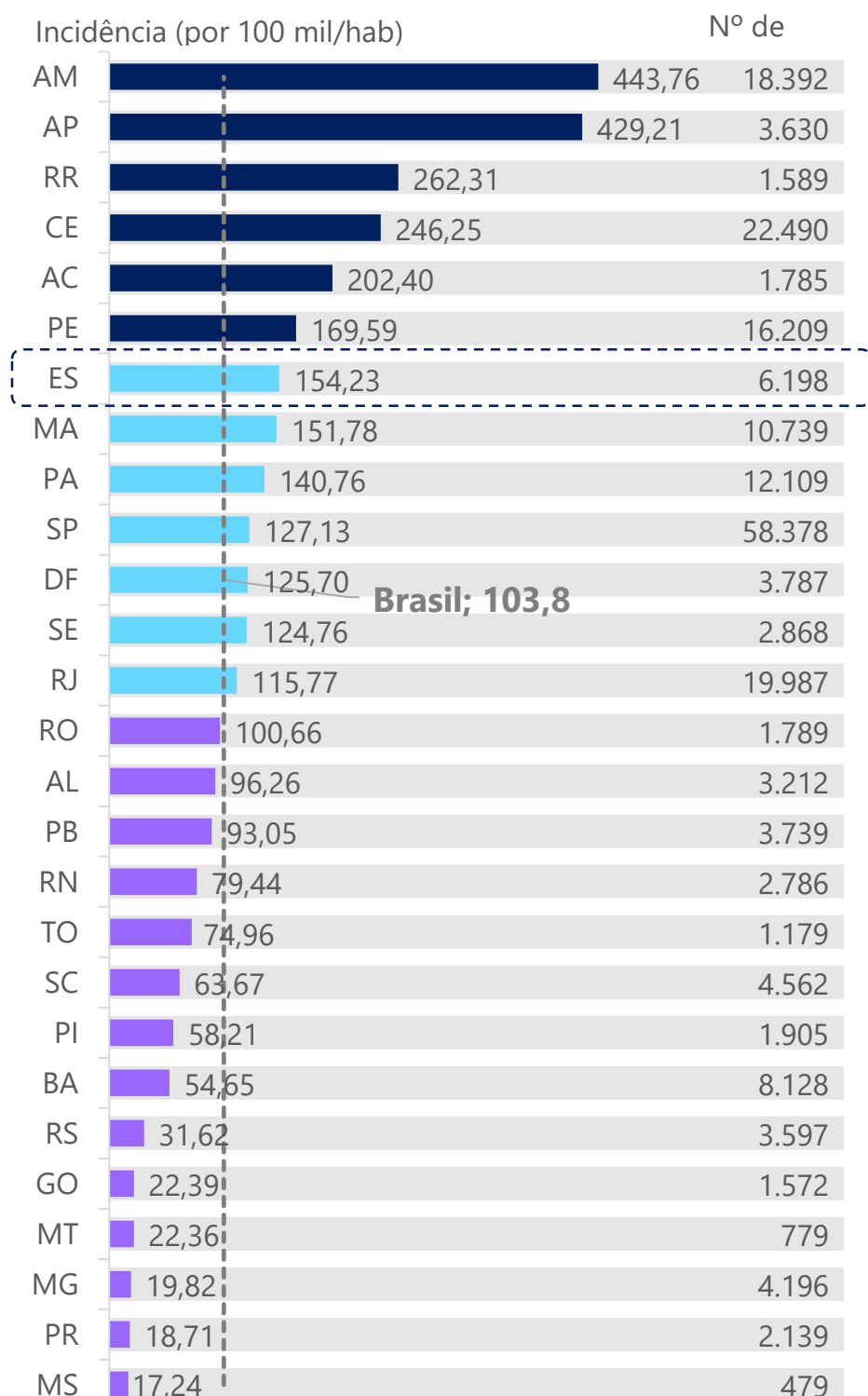
Elaboração: Ideies/Findes



COVID-19

BRASIL

Incidência¹ e total de casos confirmados de COVID-19 por UF



LEGENDA

EMERGÊNCIA

50% acima do valor nacional

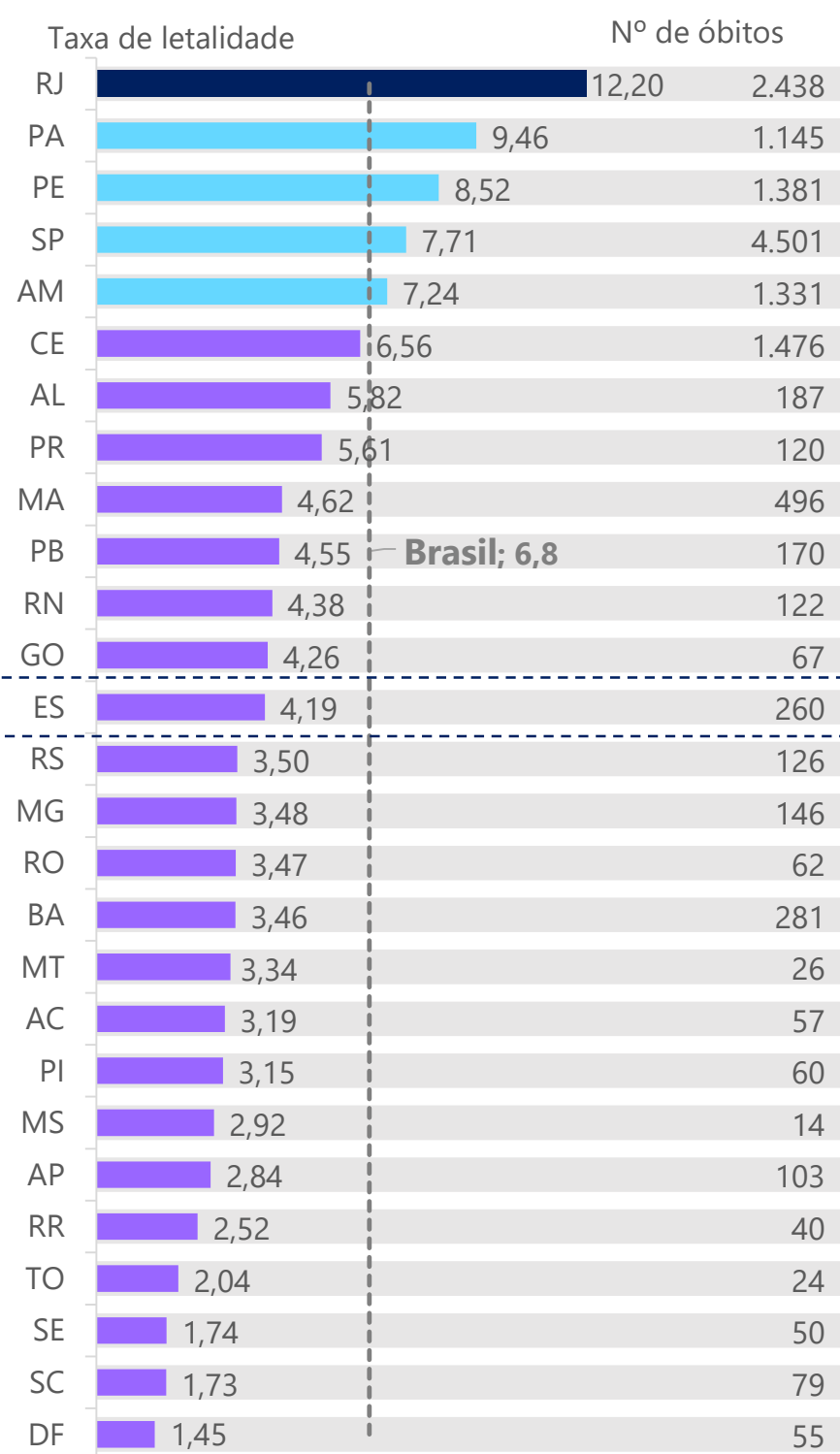
ATENÇÃO

Entre o valor nacional e 50% acima

ALERTA

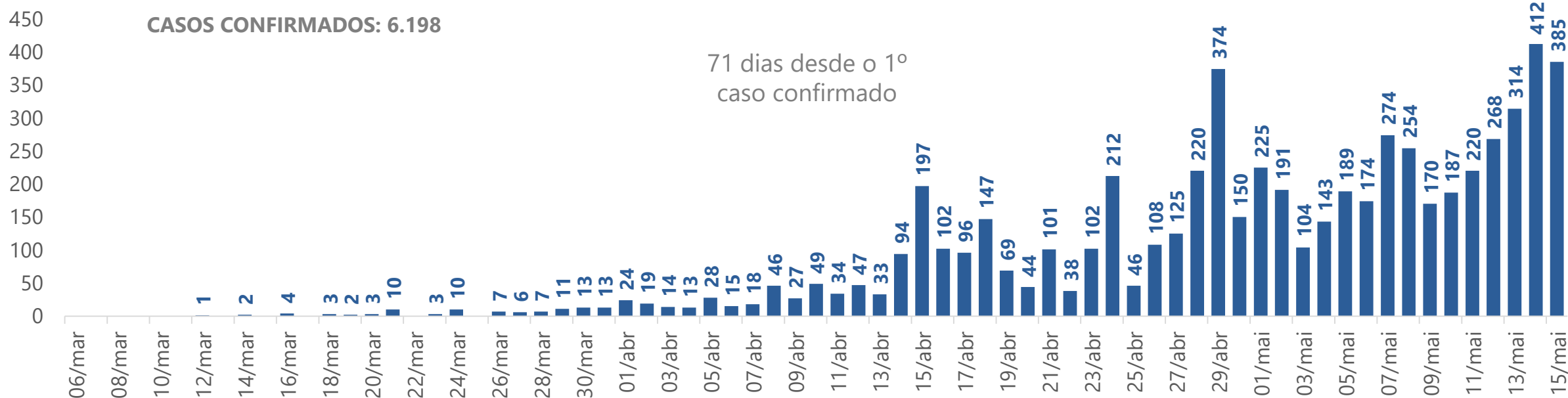
Abaixo do valor nacional

Taxa de letalidade e óbitos por COVID-19 por UF



ESPÍRITO SANTO

Novos casos confirmados de COVID-19 por dia no Espírito Santo



Fonte: Ministério da Saúde, Secretaria de Estado da Saúde do Espírito Santo (SESA) e IBGE.

Nota 1: Os critérios definidos na legenda foram determinados pelo Ministério da Saúde em seus boletins epidemiológicos: <https://www.saude.gov.br/images/pdf/2020/April/18/2020-04-17---BE11---Boletim-do-COE-21h.pdf>

Elaboração: Ideies/Findes

¹De acordo com a projeção da população para 2019 do IBGE.



ESPÍRITO SANTO

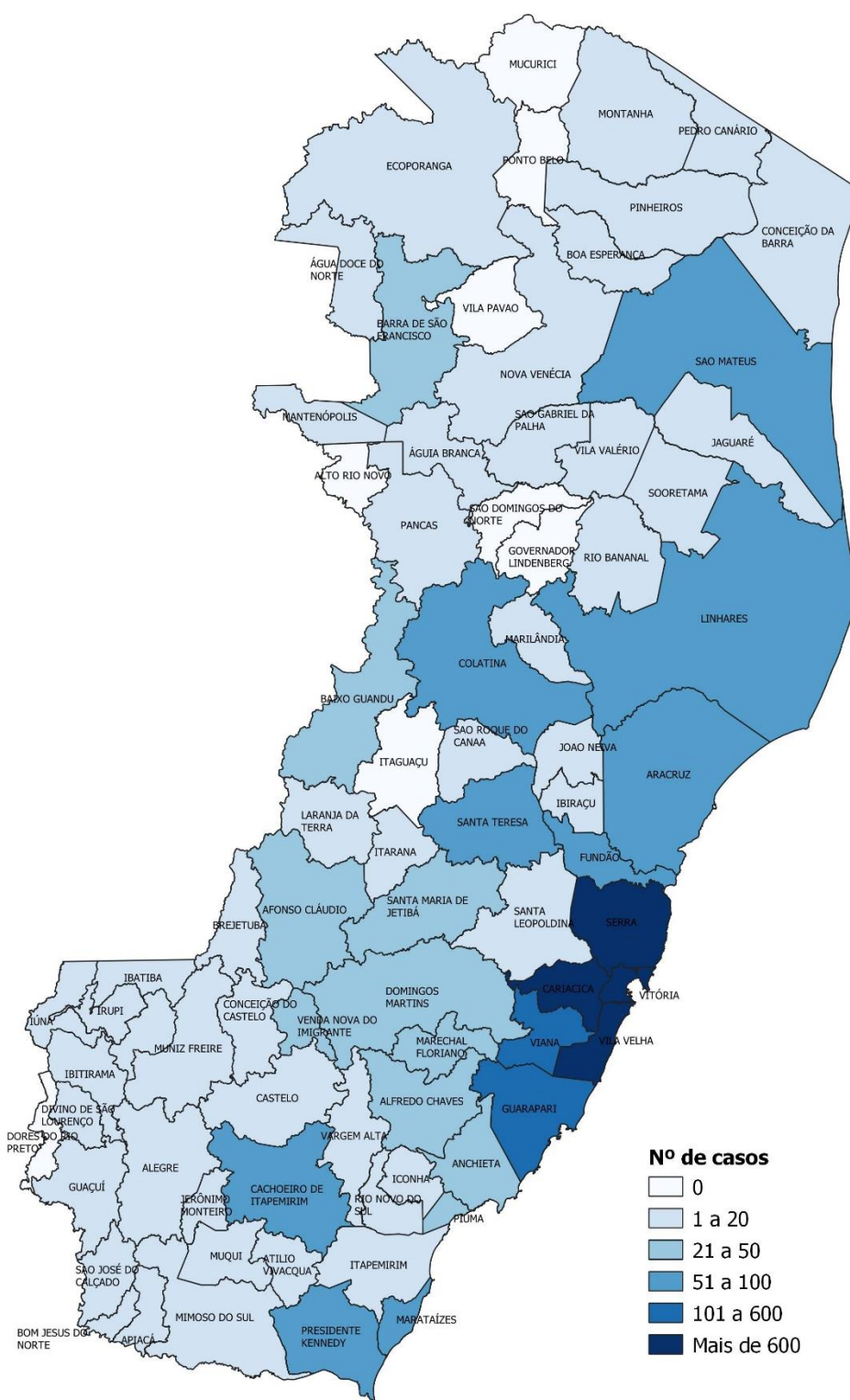
Evolução dos casos ativos, óbitos e curados de COVID-19 no Espírito Santo



Situação dos casos de COVID-19 no Espírito Santo em 15 de maio de 2020, por município

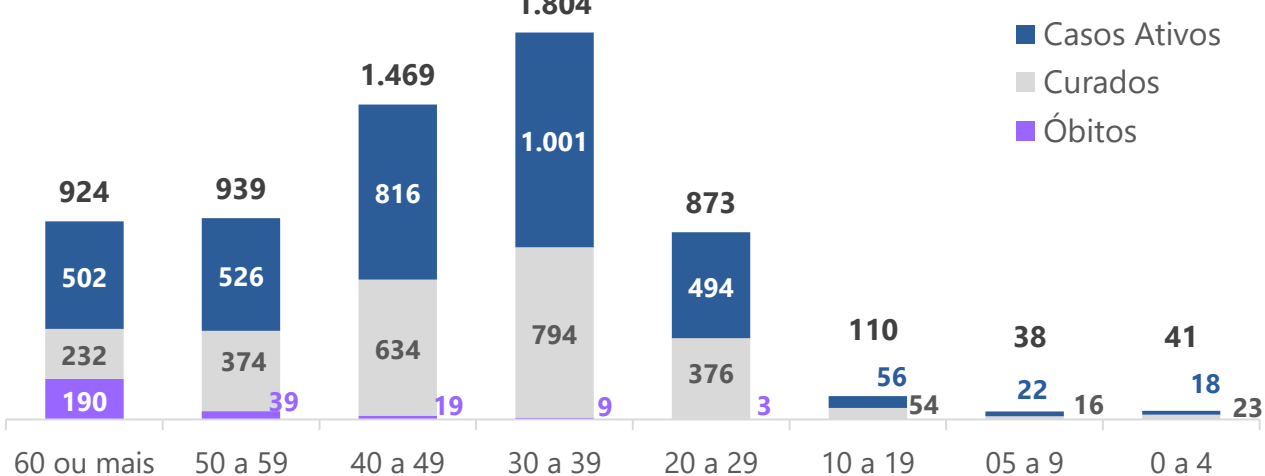
Distribuição dos casos confirmados de COVID-19 em 15 de maio de 2020, por município

Município	Confirmados	Óbitos
Vila Velha	1.305	43
Serra	1.230	77
Vitória	1.088	51
Cariacica	846	34
Viana	130	5
Guarapari	103	5
Colatina	96	1
São Mateus	90	2
Marataízes	88	4
Linhares	74	1
Presidente Kennedy	72	2
Cachoeiro de Itapemirim	64	0
Fundão	62	7
Santa Teresa	59	1
Aracruz	54	5
Outros municípios do ES	635	21
Municípios de outros estados*	202	1
Total	6.198	260
Masculino	2.901	145
Feminino	3.296	115
Outros	1	0




*Casos registrados no Espírito Santo, mas referentes a pessoas que residem fora do estado.

Casos ativos, curados e óbitos* por COVID-19 em 15 de maio de 2020, por faixa etária



*O total de casos confirmados consiste na soma dos óbitos, dos curados e dos casos ativos (ainda contaminados). Estas informações foram retiradas dos microdados disponíveis pela SESA e pode diferenciar do exposto no painel de visualizações do Governo do Estado do Espírito Santo.

Fonte: Secretaria de Estado da Saúde do Espírito Santo (SESA).
Elaboração: Ideies/Findes



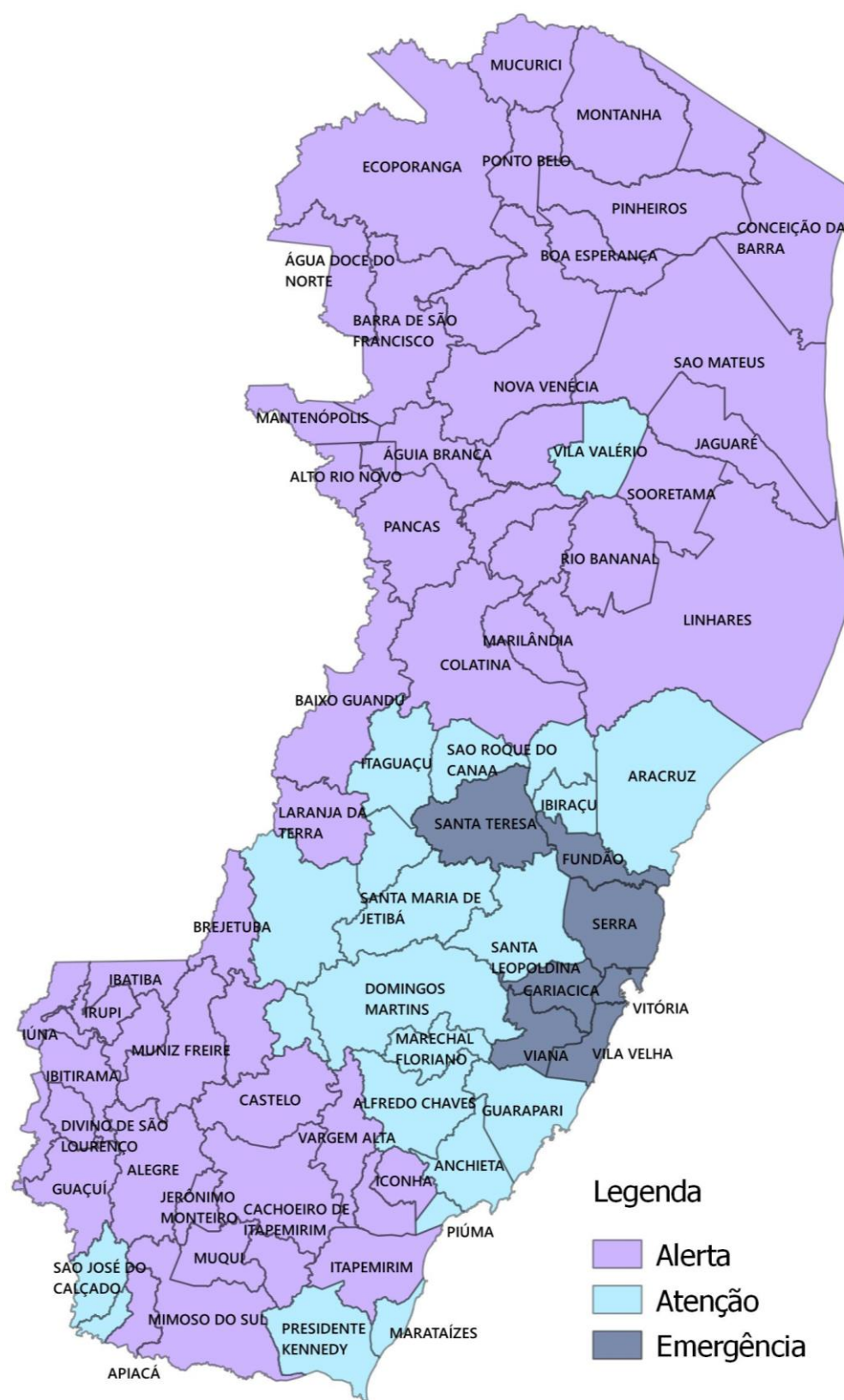
COVID-19

ESPÍRITO SANTO

Incidência e total de casos confirmados de COVID-19 em 15 de maio de 2020, por município

Município	Incidência (por 100 mil/hab)	Nº de casos
Presidente Kennedy	622,1	72
Vitória	300,5	1088
Fundão	288,3	62
Vila Velha	264,3	1305
Santa Teresa	250,1	59
Serra	237,7	1230
Marataízes	228,6	88
Alfredo Chaves	226,0	33
Cariacica	221,9	846
Viana	166,2	130
Bom Jesus do Norte	161,0	16
Marechal Floriano	155,7	26
Domingos Martins	130,0	44
São José do Calçado	123,2	13
Venda Nova do Imigrante	122,6	31
Anchieta	116,2	34
Piúma	110,5	24
Afonso Cláudio	107,9	33
Apiacá	105,7	8
Santa Maria de Jetibá	94,0	38
Vila Valério	92,3	13
Santa Leopoldina	90,0	11
Guarapari	82,5	103
Baixo Guandú	80,7	25
Conceição do Castelo	78,6	10
Colatina	78,4	96
João Neiva	78,0	13
Barra de São Francisco	73,9	33
Boa Esperança	73,2	11
São Mateus	68,9	90
Mimoso do Sul	65,0	17
Iconha	64,9	9
Pancas	64,7	15
Guaçuí	58,3	18
Ibiraçu	56,1	7
Aracruz	53,3	54
Rio Novo do Sul	51,6	6
Itapemirim	49,5	17
Ecoporanga	48,0	11
Laranja da Terra	45,7	5

Mapa de Gestão de Risco em 09 de maio de 2020



Nota

O Governo do Estado do Espírito Santo criou a matriz de classificação de risco com a situação do enfrentamento da crise para cada município. A atualização do mapa é realizada uma vez por semana pelo Governo do Estado. De acordo com a matriz, cada município recebe uma classificação conforme a vulnerabilidade (medida pela taxa de ocupação dos leitos de UTI) e a ameaça no enfrentamento (medida pelo coeficiente de incidência da doença a cada 100 mil habitantes) da pandemia. Mais informações podem ser acessadas no Boletim Sala de Situação do Governo do Estado em:

<https://www.es.gov.br/Noticia/boletim-sala-de-situacao-08-05-2020>.

Fonte: Secretaria de Estado da Saúde do Espírito Santo (SESA).
Elaboração: Ideies/Findes