

COVID-19

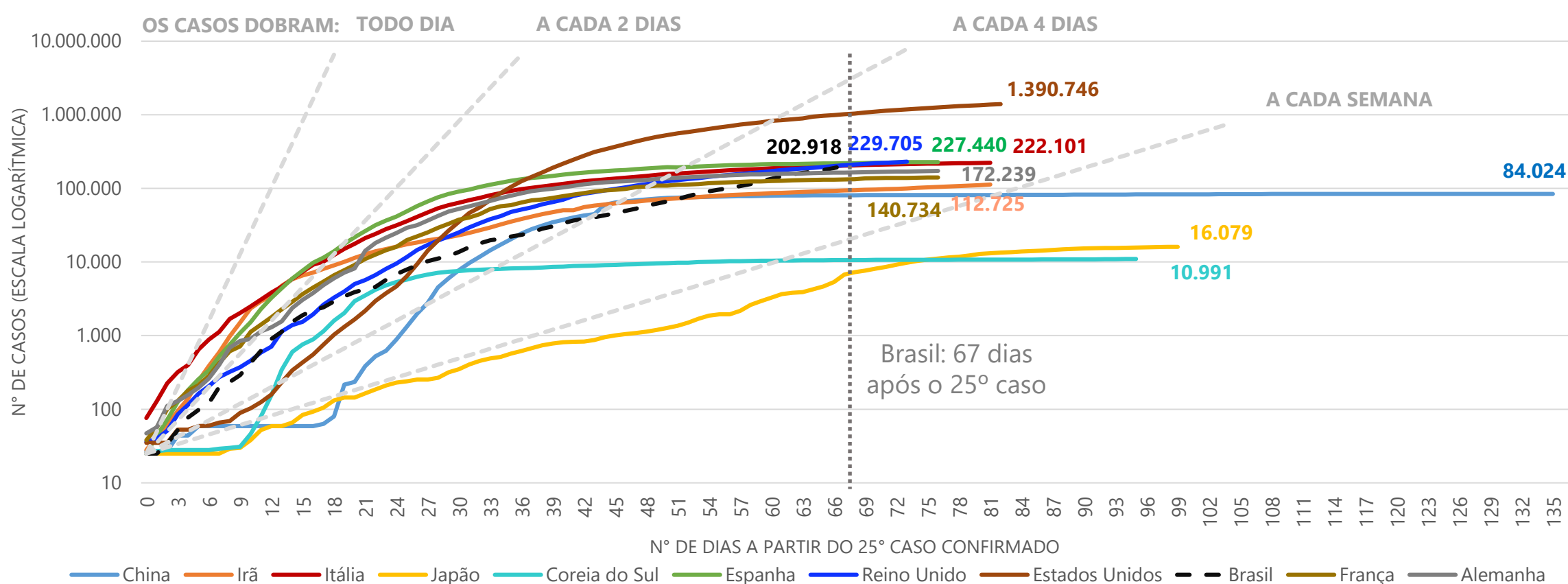
No mundo já são 4.437.442 casos confirmados com COVID-19 e 302.025 óbitos até o momento. No Brasil são 202.918 casos confirmados e 13.993 mortes registradas. O maior número de casos confirmados no país concentra-se na Região Sudeste (83.516), com 54.286 em São Paulo e 19.467 no Rio de Janeiro. A maior incidência de COVID-19 foi registrada no Amazonas, com 414,54 casos confirmados por 100 mil habitantes. O Espírito Santo totaliza 5.813 casos confirmados de COVID-19. Vila Velha (1.257), Serra (1.157), Vitória (1.036) e Cariacica (798) concentram 73,1% dos casos. Do total de casos confirmados, 53,3% são do gênero feminino e 46,7% do gênero masculino¹. Também foram contabilizados 1.764 (30,3%) profissionais de saúde infectados no Espírito Santo. São 249

óbitos confirmados por COVID-19 até o momento no estado, sendo 181 (72,7%) deles na faixa etária de 60 anos ou mais de idade e 1 óbito de profissional de saúde. O Espírito Santo já realizou 24.486 testes RT PCR. Hoje, o estado possuiu 788 leitos para tratamento da COVID-19, sendo 409 leitos de UTI com 72,86% de ocupação e 379 leitos de enfermaria com 48,55% de ocupação. Até o momento, 2.286 pessoas estão curadas da COVID-19 no estado.

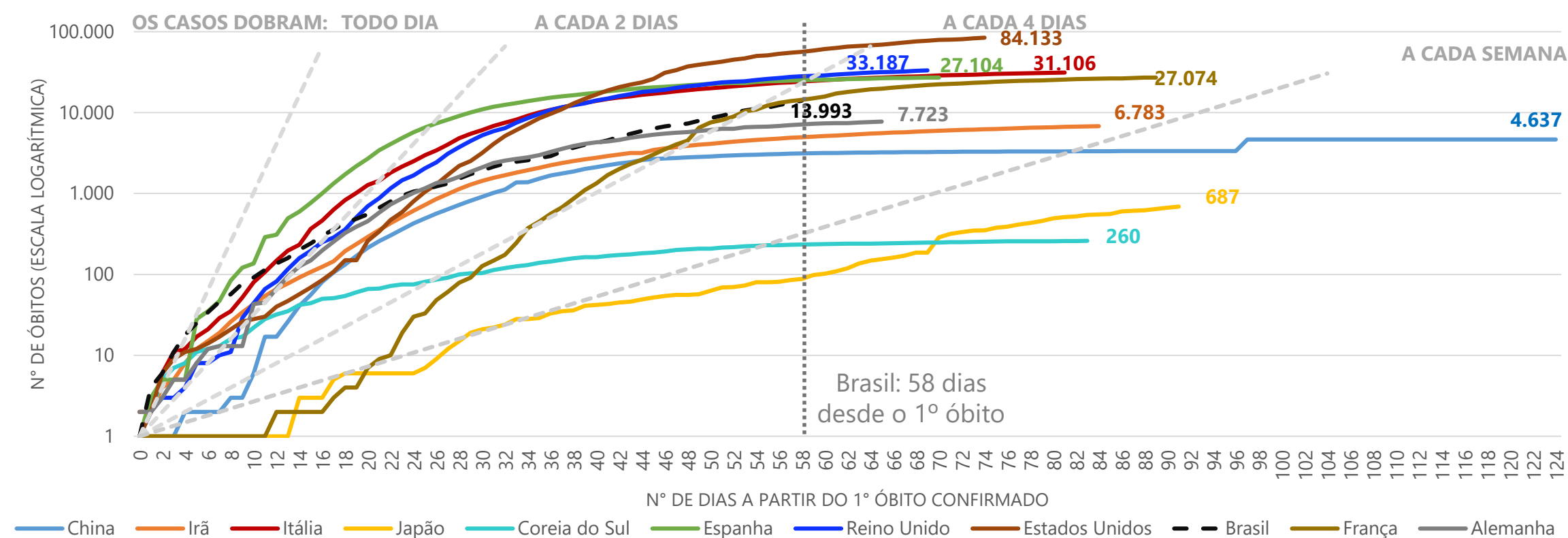
Com o **Painel de Acompanhamento do COVID-19** é possível ter informações com visualizações dinâmicas sobre os casos no Espírito Santo, no Brasil e no mundo. Acesse em: https://bit.ly/Painel_COVID19ES

MUNDO

Evolução dos casos de COVID-19 a partir do 25º caso



Evolução do número de óbitos por COVID-19 a partir do primeiro óbito



Fonte: Centro Europeu para Controle e Prevenção de Doenças / União Europeia e Center For Systems Science and Engineering, Ministério da Saúde e Secretaria de Saúde do Espírito Santo.

Nota 1: Um caso confirmado por COVID-19 foi classificado como gênero "outros".

Nota 2: Por se tratar de um compilado de informações de diversos países, os dados do Centro Europeu para Controle e Prevenção de Doenças são atualizados com um dia de defasagem. Desta forma, optamos por incorporar os dados mais atuais referentes ao Brasil (Ministério da Saúde) aos gráficos de evolução do número de casos e do número de óbitos. Assim, mantém-se a tempestividade e a uniformidade entre todos os dados nacionais utilizados neste boletim.

Nota 3: Os dados em valores absolutos para serem comparados entre os países devem ser compatibilizados aos dias de ocorrência.

Elaboração: Ideies/Findes

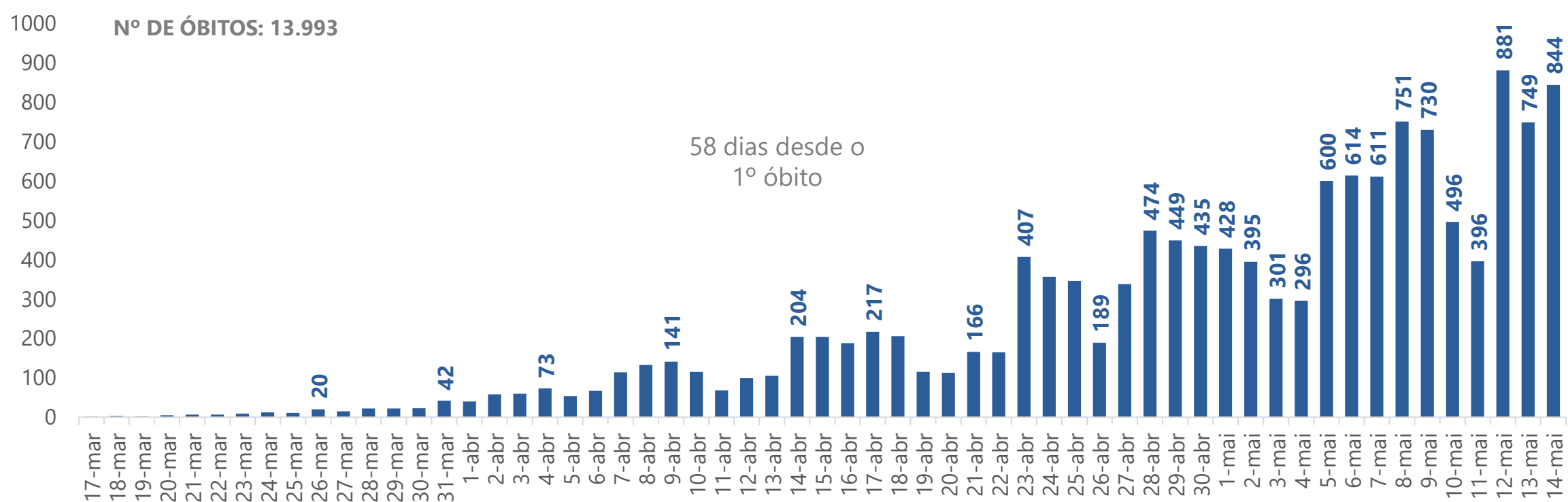


BRASIL

Novos casos confirmados de COVID-19 por dia no Brasil



Evolução do número de óbitos por COVID-19 no Brasil



Situação dos casos confirmados e óbitos por COVID-19 em 14 de maio de 2020 no Brasil, por região

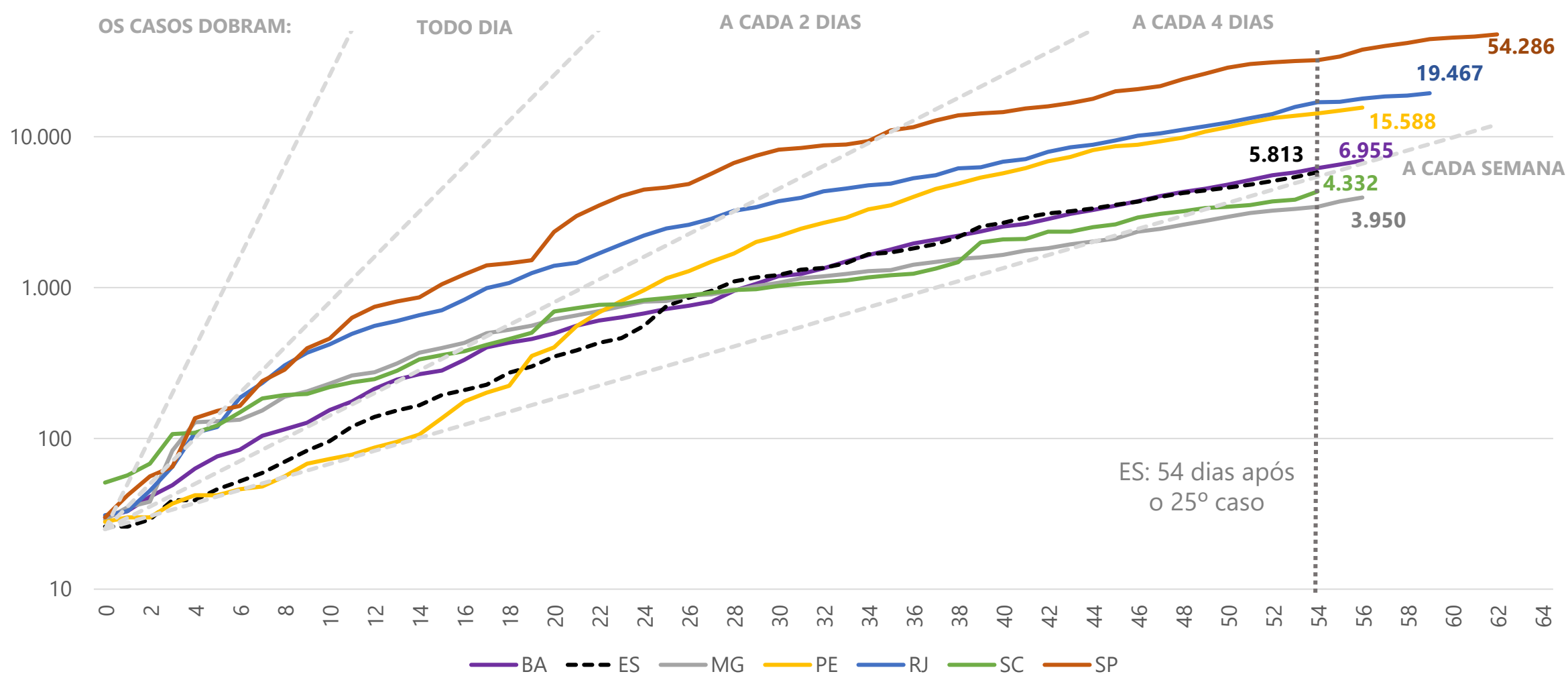
Localidade	Confirmados	%	Óbitos	%
Sudeste	83.516	41,2%	6.950	49,7%
Sul	9.392	4,6%	317	2,3%
Norte	37.431	18,4%	2.570	18,4%
Nordeste	66.569	32,8%	4.004	28,6%
Centro-Oeste	6.010	3,0%	152	1,1%
Brasil	202.918	100,0%	13.993	100,0%

Fonte: Ministério da Saúde e Secretaria de Estado da Saúde do Espírito Santo (SESA).



BRASIL

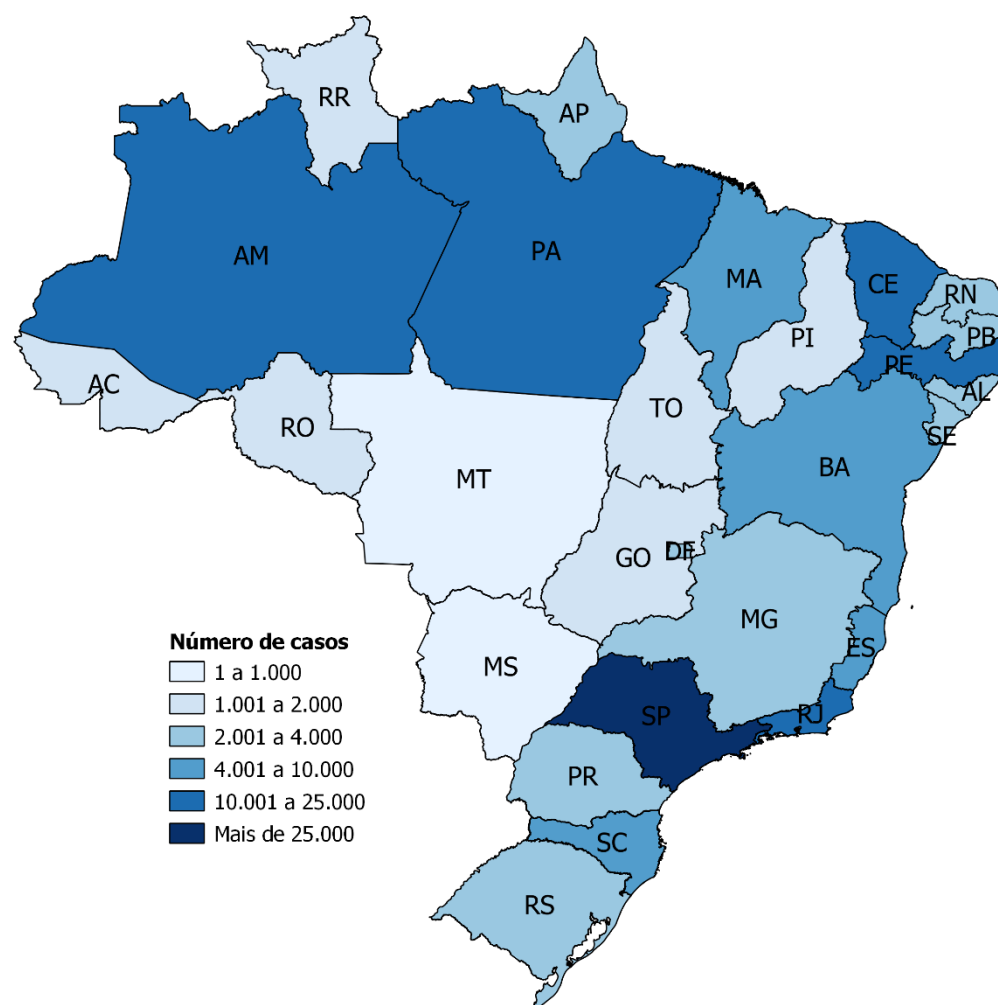
Evolução dos casos de COVID-19 a partir do 25º caso por unidade da federação



Indicadores estratégicos de COVID-19 em 14 de maio de 2020

Taxa	Brasil	Sudeste	ES
Cresc. diário médio dos últimos 5 dias do número de novos casos	4,5%	3,5%	4,8%
Cresc. diário médio dos últimos 5 dias do número de novos óbitos	4,7%	4,0%	6,6%
Incidência (Casos/habitantes *100.000)	96,6	94,5	144,7
Remoção (Curados/confirmados)	41,5%	-	39,3%
Letalidade (óbitos/confirmados *100)	6,9	8,3	4,3
Testes realizados/habitantes (nº de testes/habitantes* 100.000)	-	-	609


Distribuição dos casos confirmados de COVID-19 em 14 de maio de 2020, por UF



Fonte: Ministério da Saúde, Secretaria de Estado da Saúde do Espírito Santo (SESA) e IBGE.

Nota 1: A tabela dos indicadores é preenchida a partir das informações divulgadas pelo Ministério da Saúde e pela Secretaria de Estado de Saúde (Sesa), a eventual repetição de valores ocorre pela não atualização de informações pelos órgão competentes.

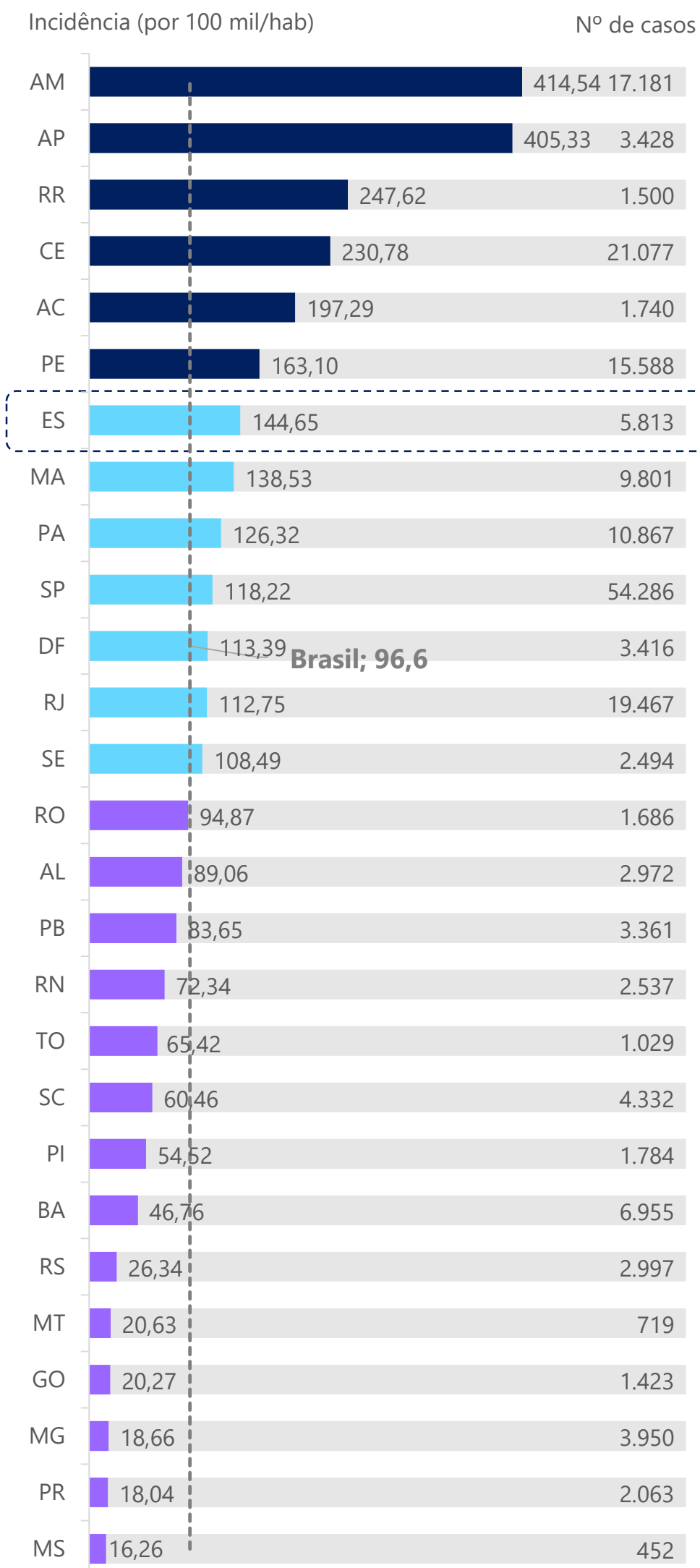
Elaboração: Ideies/Findes



COVID-19

BRASIL

Incidência¹ e total de casos confirmados de COVID-19 por UF



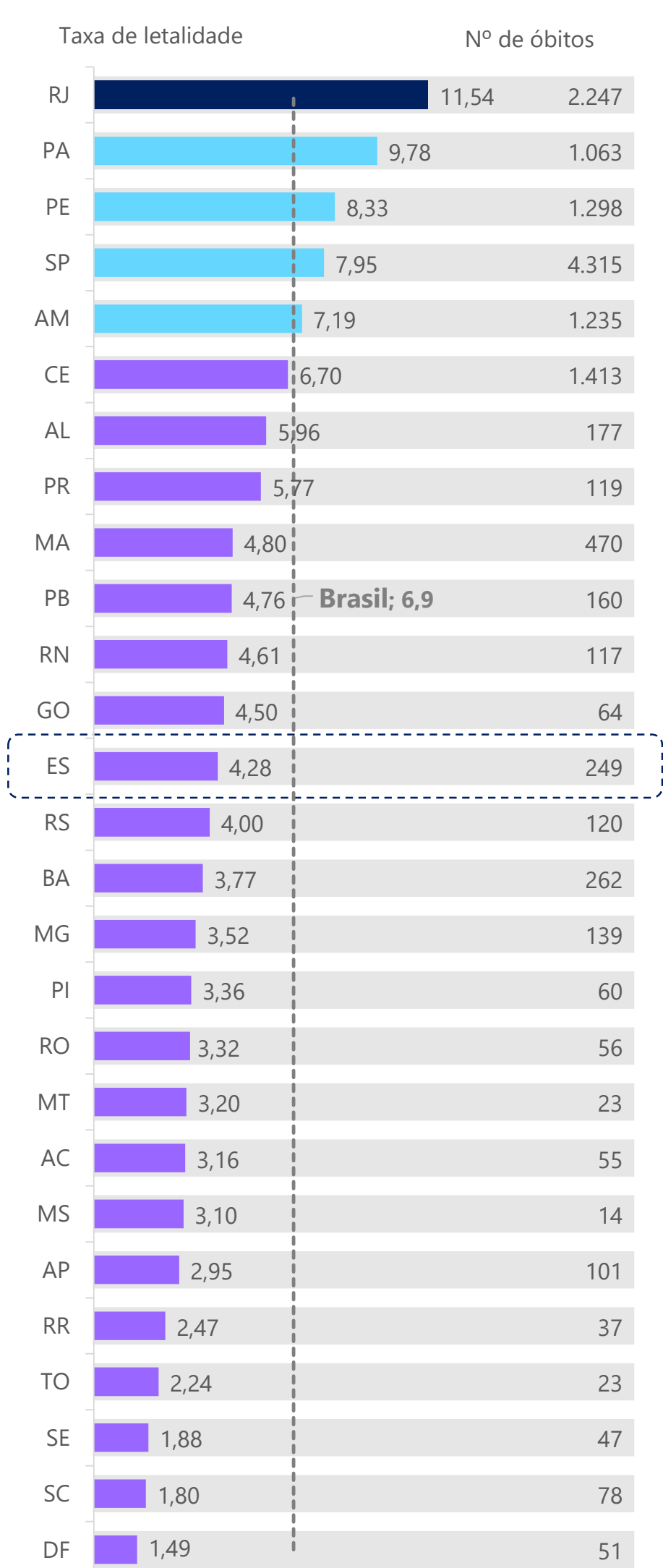
LEGENDA

EMERGÊNCIA
50% acima do valor nacional

ATENÇÃO
Entre o valor nacional e 50% acima

ALERTA
Abaixo do valor nacional

Taxa de letalidade e óbitos por COVID-19 por UF



Fonte: Ministério da Saúde, Secretaria de Estado da Saúde do Espírito Santo (SESA) e IBGE.

Nota 1: Os critérios definidos na legenda foram determinados pelo Ministério da Saúde em seus boletins epidemiológicos: <https://www.saude.gov.br/images/pdf/2020/April/18/2020-04-17---BE11---Boletim-do-COE-21h.pdf>

Elaboração: Ideies/Findes

¹De acordo com a projeção da população para 2019 do IBGE.



COVID-19

ESPÍRITO SANTO

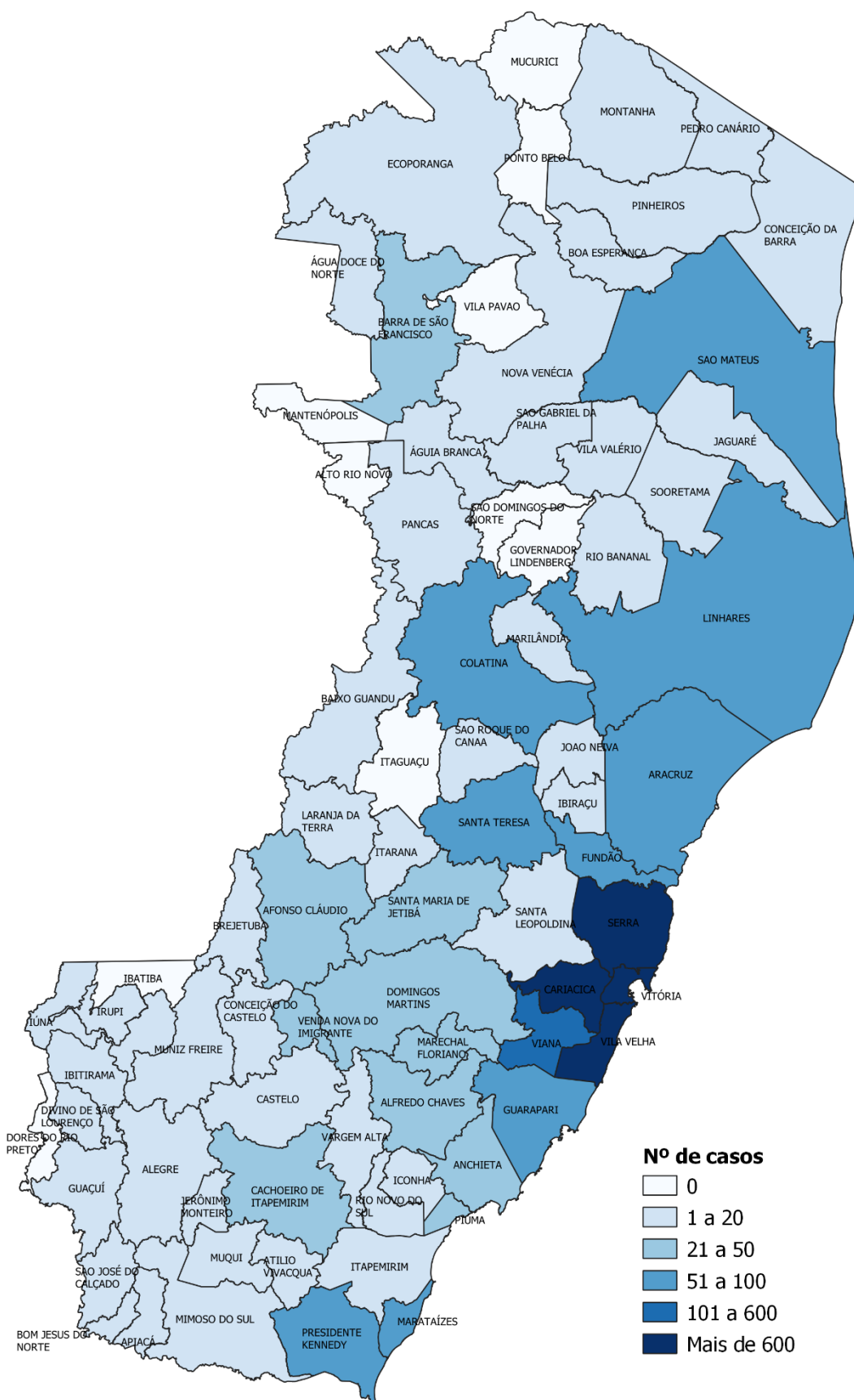
Novos casos confirmados de COVID-19 por dia no Espírito Santo



Situação dos casos de COVID-19 no Espírito Santo em 14 de maio de 2020, por município

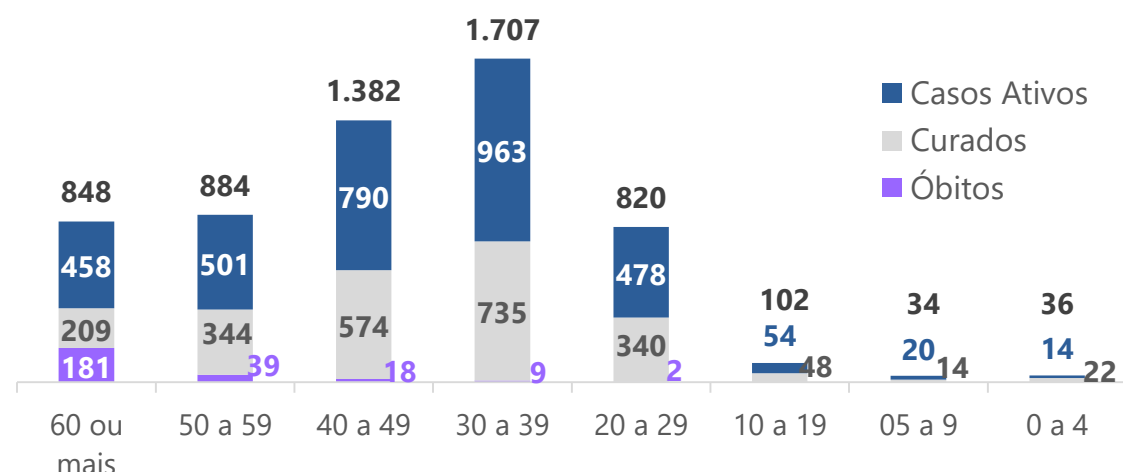
Distribuição dos casos confirmados de COVID-19 em 14 de maio de 2020, por município

Município	Confirmados	Óbitos
Vila Velha	1.257	42
Serra	1.157	75
Vitória	1.036	49
Cariacica	798	34
Viana	128	4
Guarapari	92	5
Colatina	85	0
São Mateus	81	2
Marataízes	79	3
Linhares	69	1
Presidente Kennedy	67	2
Santa Teresa	58	1
Fundão	58	7
Aracruz	51	5
Cachoeiro de Itapemirim	49	0
Outros municípios do ES	556	18
Municípios de outros estados*	192	1
Total	5.813	249
Total Masculino	2.714	138
Total Feminino	3.098	111
Total Outros	1	0




*Casos registrados no Espírito Santo, mas referentes a pessoas que residem fora do estado.

Casos ativos, curados e óbitos* por COVID-19 em 14 de maio de 2020, por faixa etária



*O total de casos confirmados consiste na soma dos óbitos, dos curados e dos casos ativos (ainda contaminados). Estas informações foram retiradas dos microdados disponíveis pela SESA e pode diferenciar do exposto no painel de visualizações do Governo do Estado do Espírito Santo.

Fonte: Secretaria de Estado da Saúde do Espírito Santo (SESA).
Elaboração: Ideies/FinDES



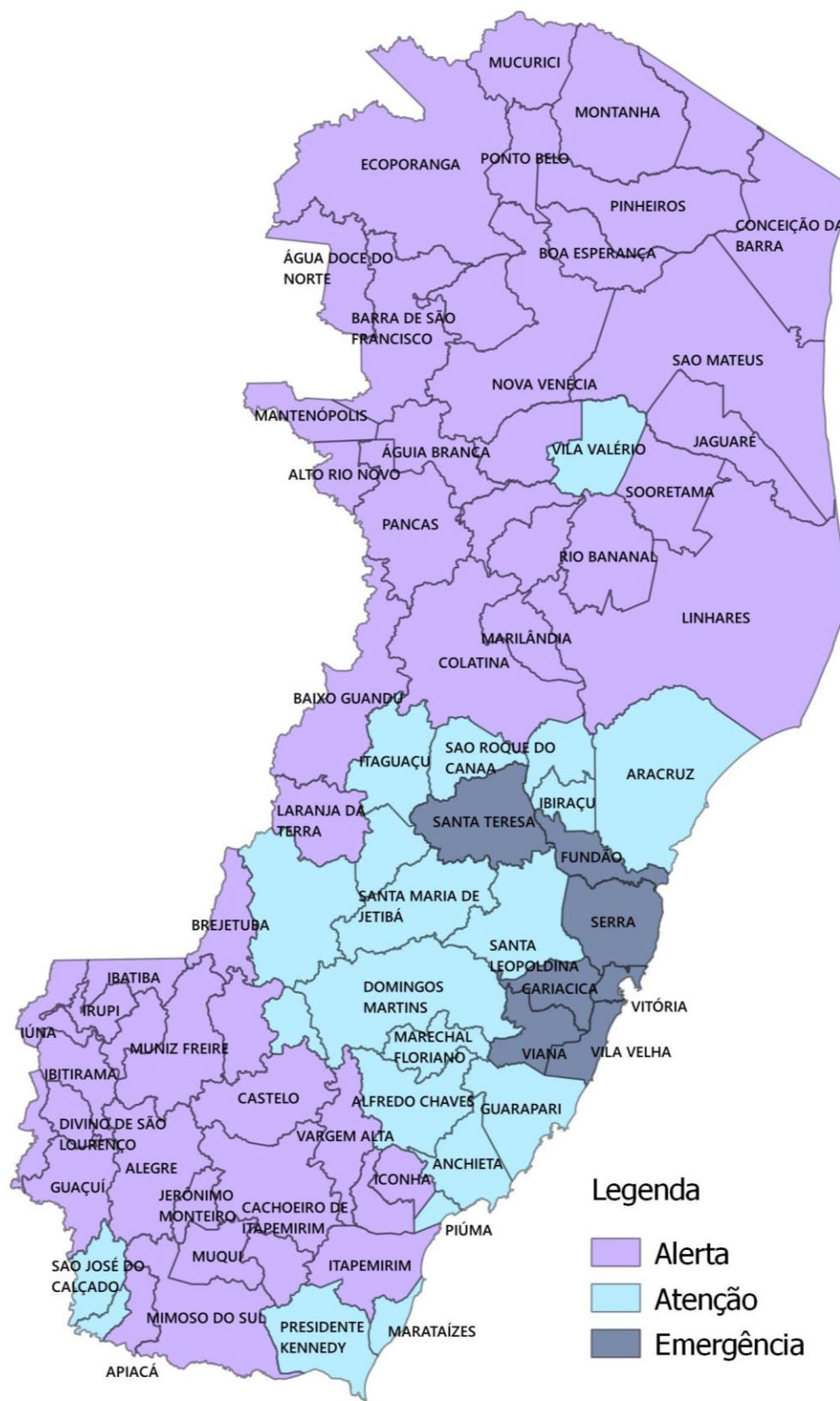
COVID-19

ESPÍRITO SANTO

Incidência e total de casos confirmados de COVID-19 em 14 de maio de 2020, por município

	Incidência (por 100 mil/hab)	Nº de casos
Presidente Kennedy	578,9	67
Vitória	286,1	1.036
Fundão	269,7	58
Vila Velha	254,5	1.257
Santa Teresa	245,9	58
Serra	223,6	1.157
Cariacica	209,3	798
Alfredo Chaves	205,5	30
Marataízes	205,2	79
Viana	163,6	128
Marechal Floriano	143,8	24
Domingos Martins	124,1	42
São José do Calçado	123,2	13
Bom Jesus do Norte	120,8	12
Anchieta	109,4 – ES: 144,7	32
Afonso Cláudio	107,9	33
Venda Nova do Imigrante	106,8	27
Apiacá	105,7	8
Piúma	101,3	22
Vila Valério	92,3	13
Santa Leopoldina	90,0	11
Santa Maria de Jetibá	81,6	33
Guarapari	73,7	92
João Neiva	72,0	12
Colatina	69,4	85
Iconha	64,9	9
Baixo Guandú	64,5	20
Barra de São Francisco	62,7	28
São Mateus	62,0	81
Mimoso do Sul	57,4	15
Guaçuí	55,1	17
Conceição do Castelo	55,0	7
Pancas	51,8	12
Rio Novo do Sul	51,6	6
Aracruz	50,4	51
Ibiraçu	48,1	6
Itapemirim	43,7	15
Linhares	39,8	69
Boa Esperança	33,3	5
Muqui	32,4	5

Mapa de Gestão de Risco em 09 de maio de 2020



Nota

O Governo do Estado do Espírito Santo criou a matriz de classificação de risco com a situação do enfrentamento da crise para cada município. A atualização do mapa é realizada uma vez por semana pelo Governo do Estado. De acordo com a matriz, cada município recebe uma classificação conforme a vulnerabilidade (medida pela taxa de ocupação dos leitos de UTI) e a ameaça no enfrentamento (medida pelo coeficiente de incidência da doença a cada 100 mil habitantes) da pandemia. Mais informações podem ser acessadas no Boletim Sala de Situação do Governo do Estado em: <https://www.es.gov.br/Noticia/boletim-sala-de-situacao-08-05-2020>.

Fonte: Secretaria de Estado da Saúde do Espírito Santo (SESA).
Elaboração: Ideies/Findes