

# COVID-19

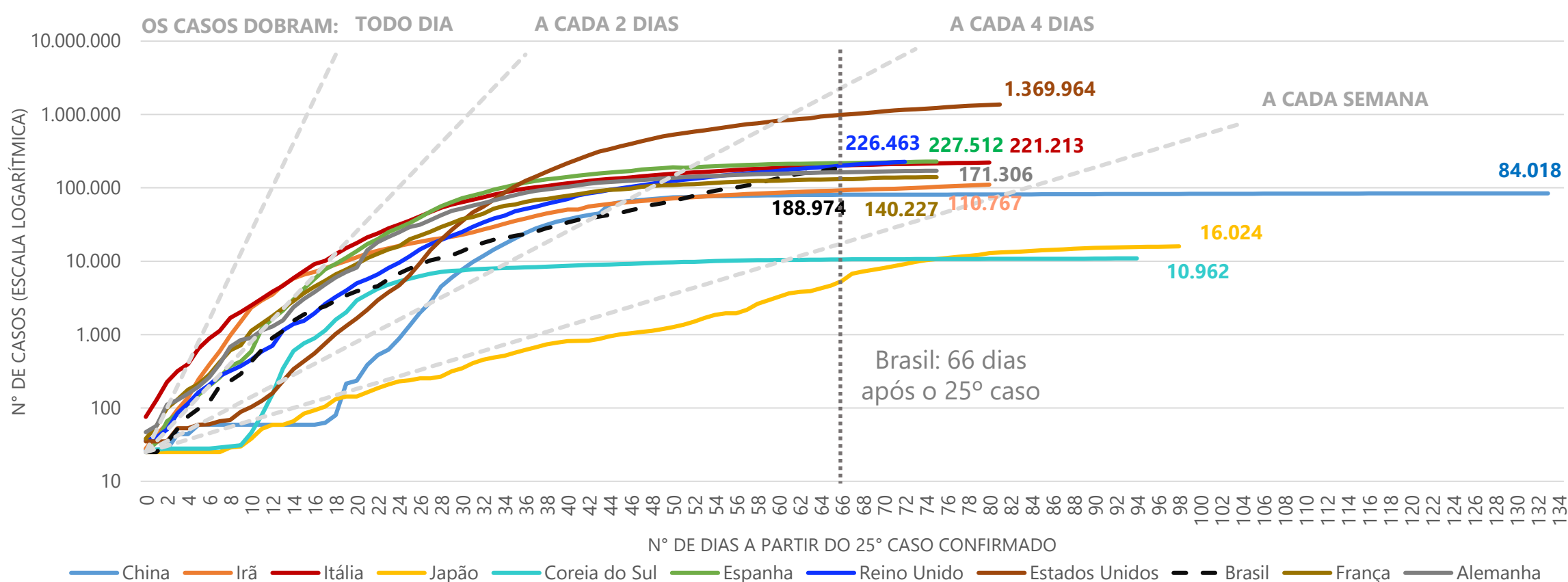
No mundo já são 4.336.973 casos confirmados com COVID-19 e 296.252 óbitos até o momento. No Brasil são 188.974 casos confirmados e 13.149 mortes registradas. O maior número de casos confirmados no país concentra-se na Região Sudeste (78.959), com 51.097 em São Paulo e 18.728 no Rio de Janeiro. A maior incidência de COVID-19 foi registrada no Amazonas, com 381,61 casos confirmados por 100 mil habitantes. O Espírito Santo totaliza 5.401 casos confirmados de COVID-19. Vila Velha (1.181), Serra (1.069), Vitória (982) e Cariacica (743) concentram 73,6% dos casos. Do total de casos confirmados, 53,3% são do gênero feminino e 46,7% do gênero masculino<sup>1</sup>. Também foram contabilizados 1.621 (30,0%) profissionais de saúde infectados no Espírito Santo. São 233

óbitos confirmados por COVID-19 até o momento no estado, sendo 167 (71,7%) deles na faixa etária de 60 anos ou mais de idade e 2 óbito de profissionais de saúde. O Espírito Santo já realizou 23.204 testes RT PCR. Hoje, o estado possuiu 788 leitos para tratamento da COVID-19, sendo 408 leitos de UTI com 67,89% de ocupação e 380 leitos de enfermaria com 47,89% de ocupação. Até o momento, 2.128 pessoas estão curadas da COVID-19 no estado.

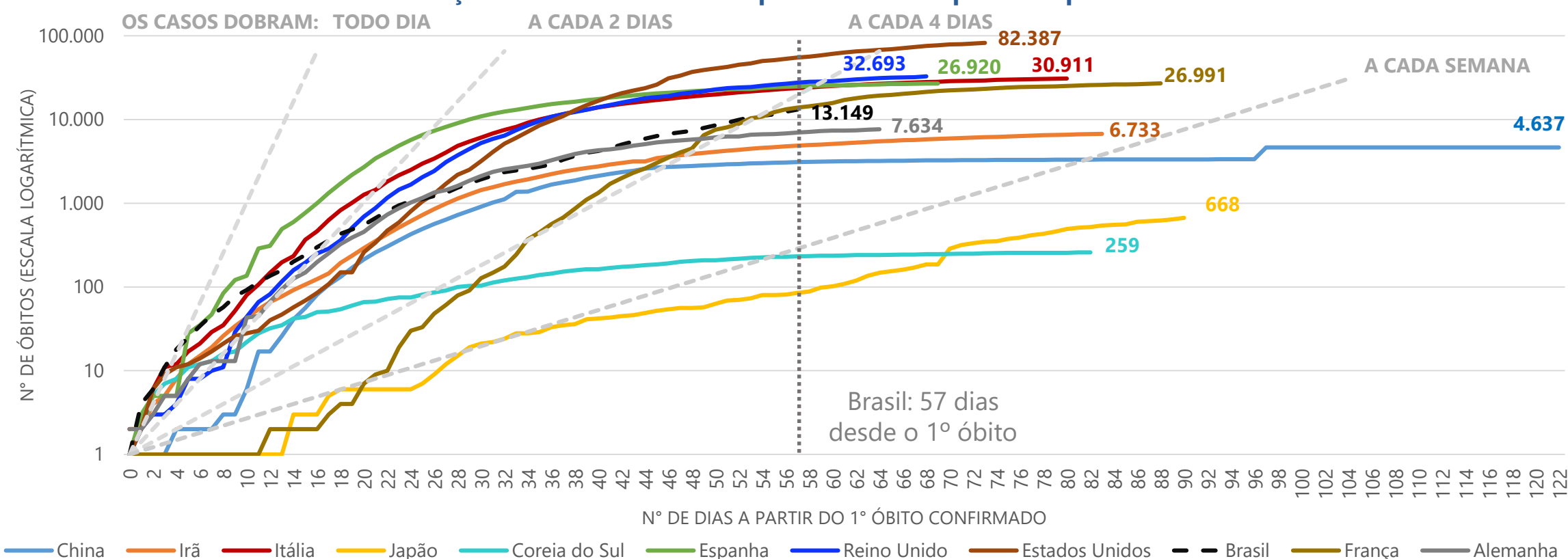
Com o **Painel de Acompanhamento do COVID-19** é possível ter informações com visualizações dinâmicas sobre os casos no Espírito Santo, no Brasil e no mundo. Acesse em: [https://bit.ly/Painel\\_COVID19ES](https://bit.ly/Painel_COVID19ES)

## MUNDO

### Evolução dos casos de COVID-19 a partir do 25º caso



### Evolução do número de óbitos por COVID-19 a partir do primeiro óbito



Fonte: Centro Europeu para Controle e Prevenção de Doenças / União Europeia e Center For Systems Science and Engineering, Ministério da Saúde e Secretaria de Saúde do Espírito Santo.

Nota 1: Um caso confirmado por COVID-19 foi classificado como gênero "outros".

Nota 2: Por se tratar de um compilado de informações de diversos países, os dados do Centro Europeu para Controle e Prevenção de Doenças são atualizados com um dia de defasagem. Desta forma, optamos por incorporar os dados mais atuais referentes ao Brasil (Ministério da Saúde) aos gráficos de evolução do número de casos e do número de óbitos. Assim, mantém-se a tempestividade e a uniformidade entre todos os dados nacionais utilizados neste boletim.

Nota 3: Os dados em valores absolutos para serem comparados entre os países devem ser compatibilizados aos dias de ocorrência.

Elaboração: Ideies/Findes

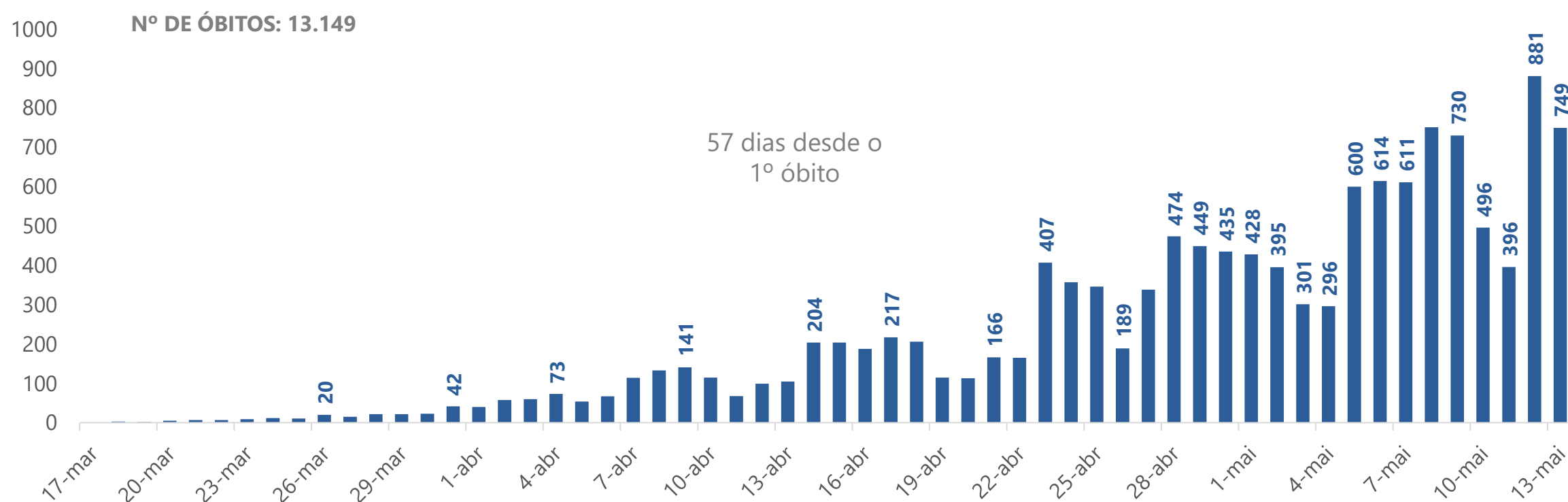


## BRASIL

### Novos casos confirmados de COVID-19 por dia no Brasil



### Evolução do número de óbitos por COVID-19 no Brasil



### Situação dos casos confirmados e óbitos por COVID-19 em 13 de maio de 2020 no Brasil, por região

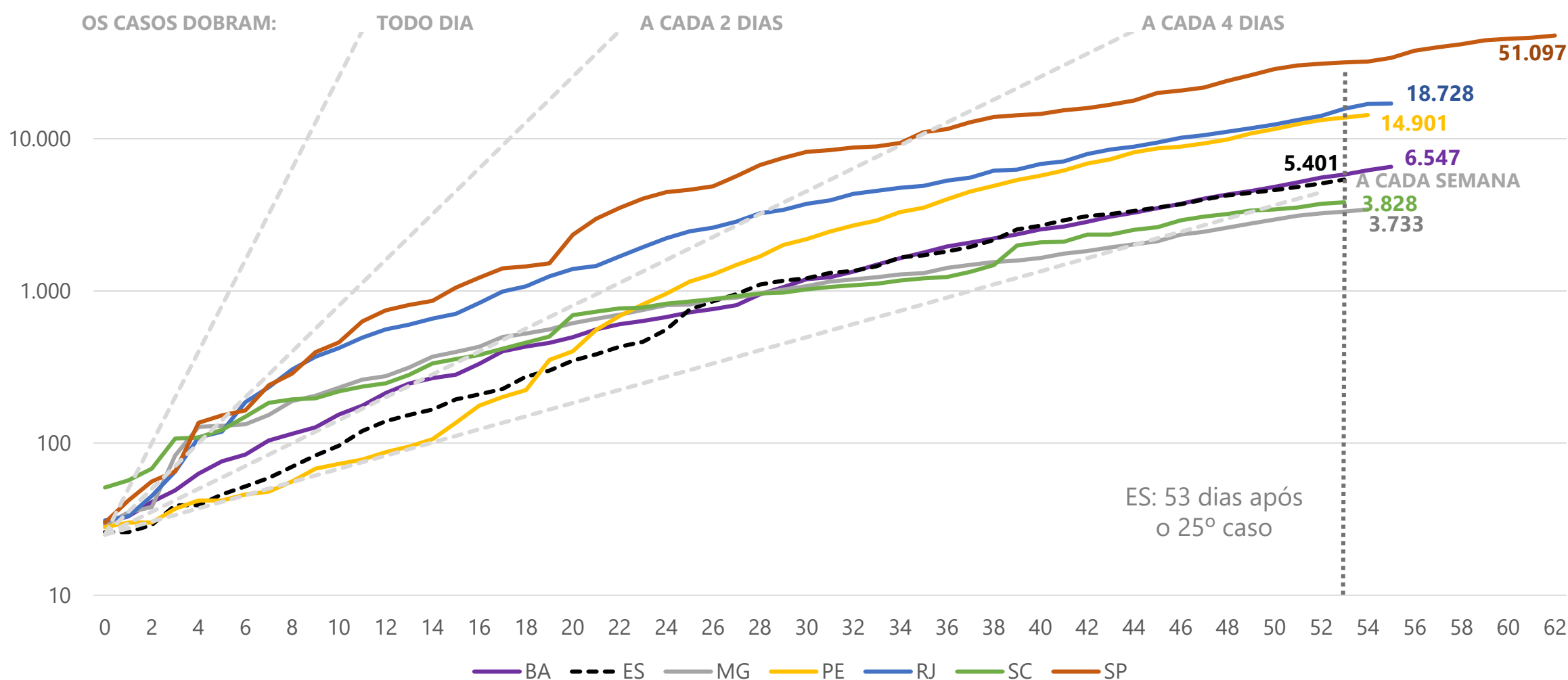
Localidade	Confirmados	%	Óbitos	%
Sudeste	78.959	41,8%	6.536	49,7%
Sul	8.741	4,6%	301	2,3%
Norte	34.088	18,0%	2.352	17,9%
Nordeste	61.769	32,7%	3.818	29,0%
Centro-Oeste	5.417	2,9%	142	1,1%
<b>Brasil</b>	<b>188.974</b>	<b>100,0%</b>	<b>13.149</b>	<b>100,0%</b>

Fonte: Ministério da Saúde e Secretaria de Estado da Saúde do Espírito Santo (SESA).



## BRASIL

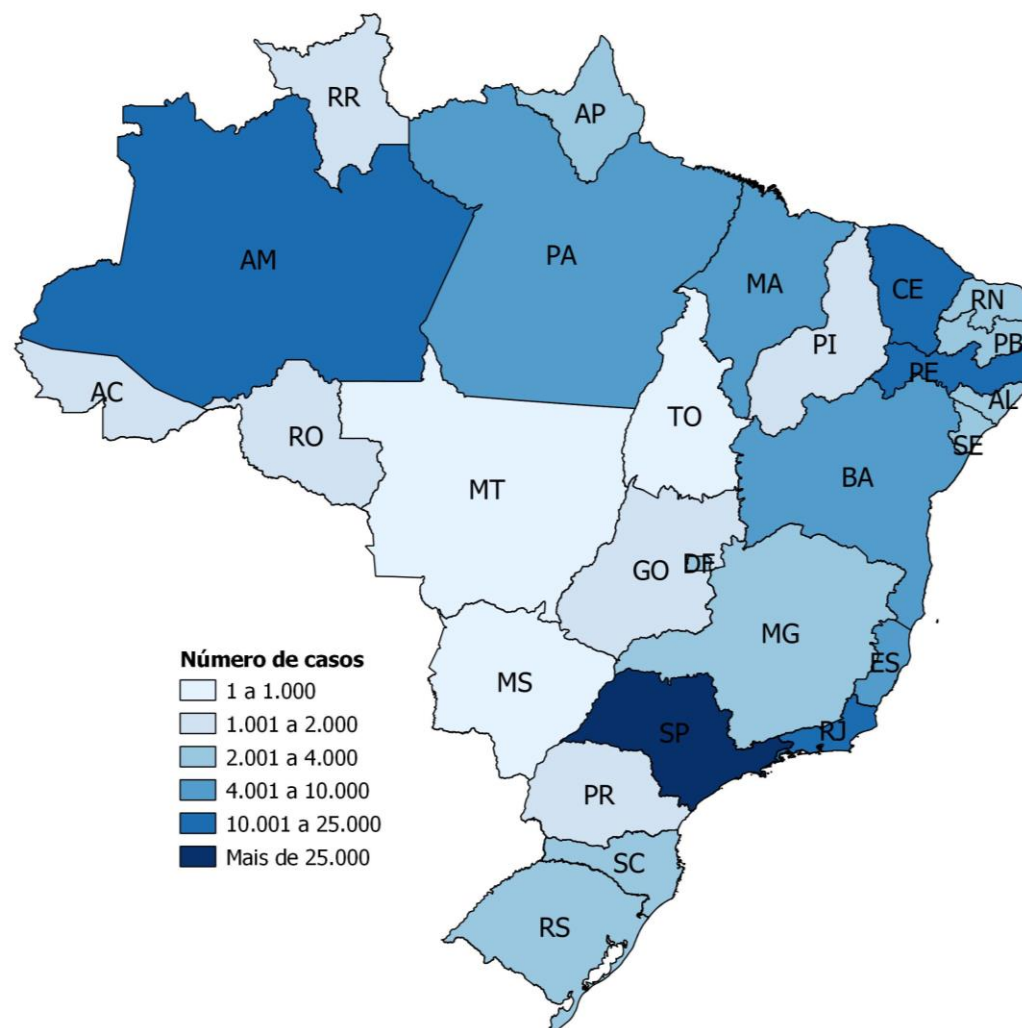
### Evolução dos casos de COVID-19 a partir do 25º caso por unidade da federação



### Indicadores estratégicos de COVID-19 em 13 de maio de 2020

Taxa	Brasil	Sudeste	ES
<b>Cresc. diário médio dos últimos 5 dias do número de novos casos</b>	3,9%	2,8%	4,1%
<b>Cresc. diário médio dos últimos 5 dias do número de novos óbitos</b>	4,4%	3,3%	6,3%
<b>Incidência</b> (Casos/habitantes *100.000)	89,9	89,3	134,4
<b>Remoção</b> (Curados/confirmados)	40,9%	-	39,4%
<b>Letalidade</b> (óbitos/confirmados *100)	7,0	8,3	4,3
<b>Testes realizados/habitantes</b> (nº de testes/habitantes* 100.000)	-	-	577


### Distribuição dos casos confirmados de COVID-19 em 13 de maio de 2020, por UF



Fonte: Ministério da Saúde, Secretaria de Estado da Saúde do Espírito Santo (SESA) e IBGE.

Nota 1: A tabela dos indicadores é preenchida a partir das informações divulgadas pelo Ministério da Saúde e pela Secretaria de Estado de Saúde (Sesa), a eventual repetição de valores ocorre pela não atualização de informações pelos órgão competentes.

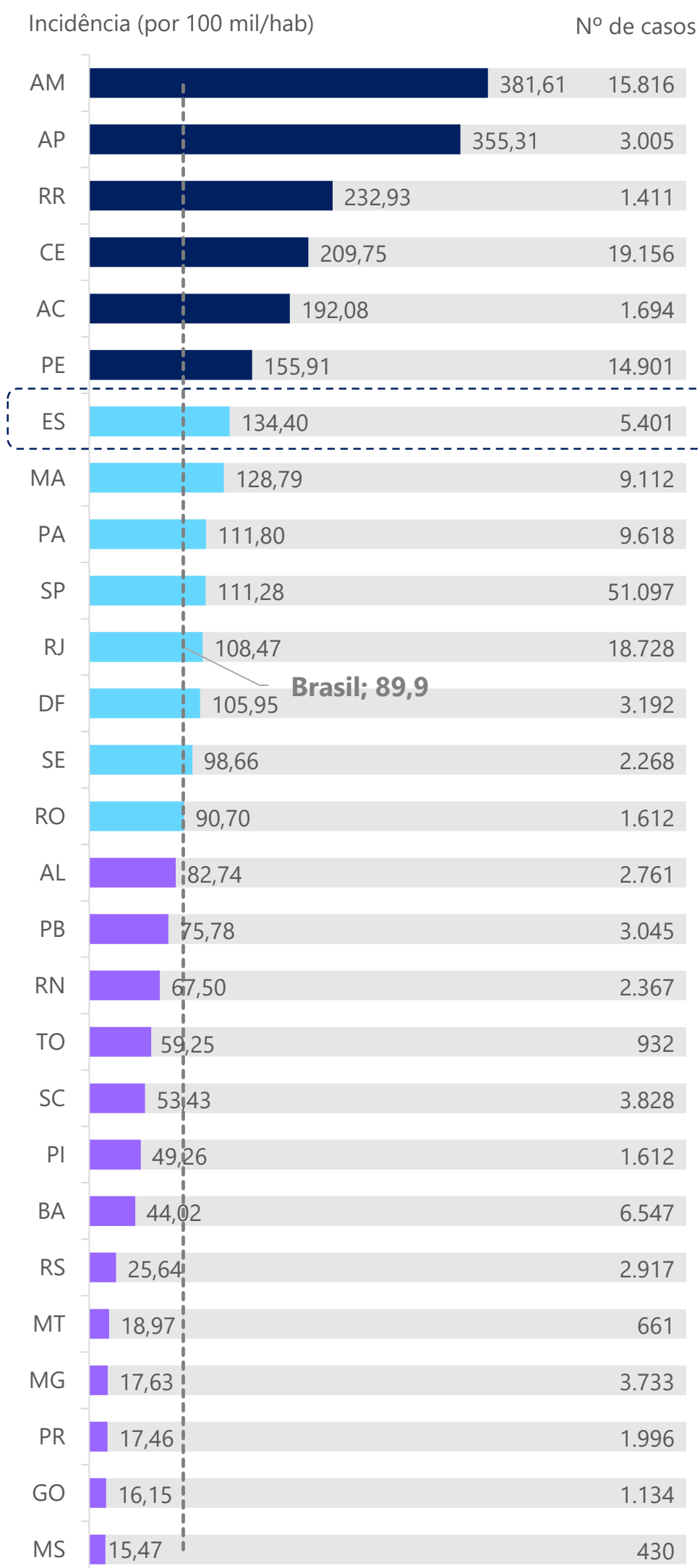
Elaboração: Ideies/Findes



# COVID-19

## BRASIL

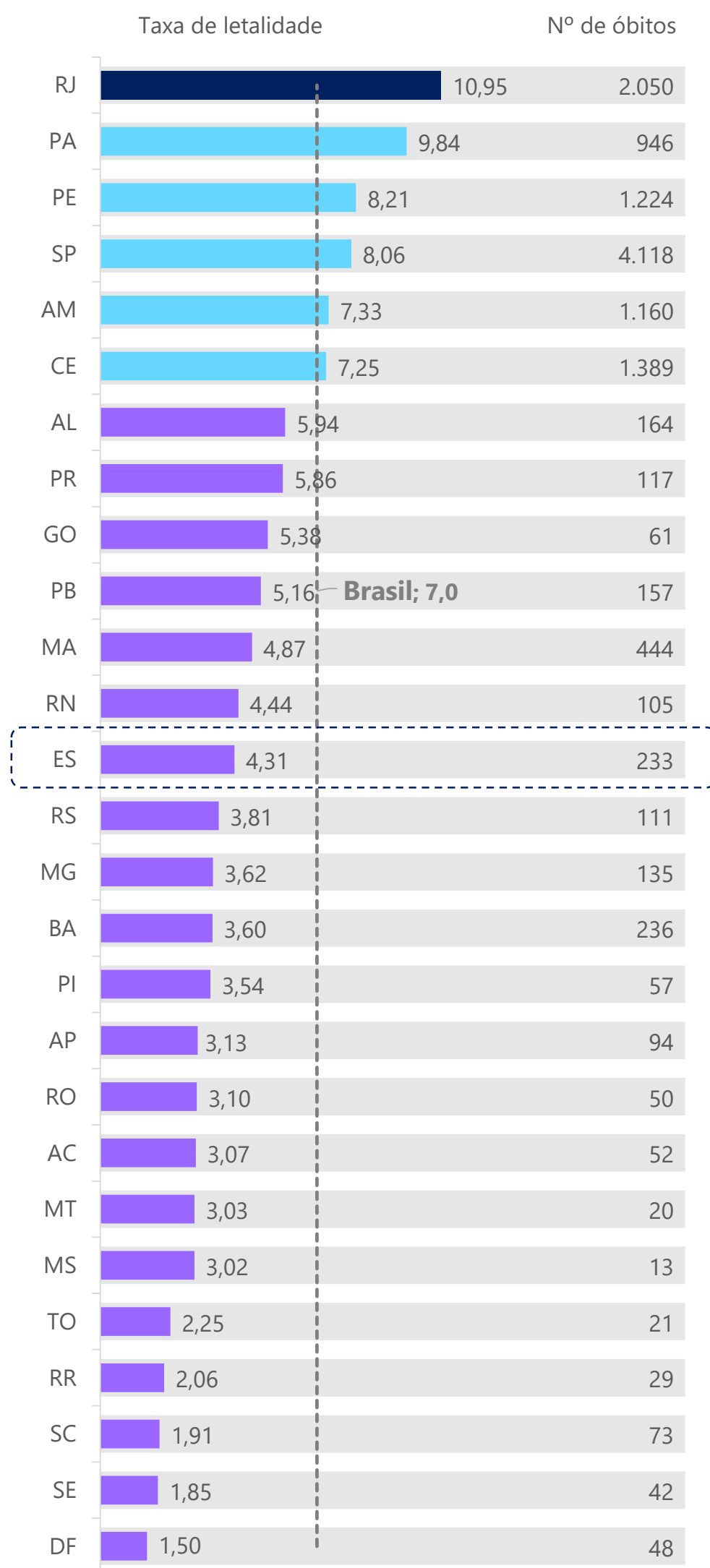
### Incidência<sup>1</sup> e total de casos confirmados de COVID-19 por UF



**LEGENDA**

- EMERGÊNCIA**  
50% acima do valor nacional
- ATENÇÃO**  
Entre o valor nacional e 50% acima
- ALERTA**  
Abaixo do valor nacional

### Taxa de letalidade e óbitos por COVID-19 por UF



Fonte: Ministério da Saúde, Secretaria de Estado da Saúde do Espírito Santo (SESA) e IBGE.

Nota 1: Os critérios definidos na legenda foram determinados pelo Ministério da Saúde em seus boletins epidemiológicos: <https://www.saude.gov.br/images/pdf/2020/April/18/2020-04-17---BE11---Boletim-do-COE-21h.pdf>

Elaboração: Ideies/Findes

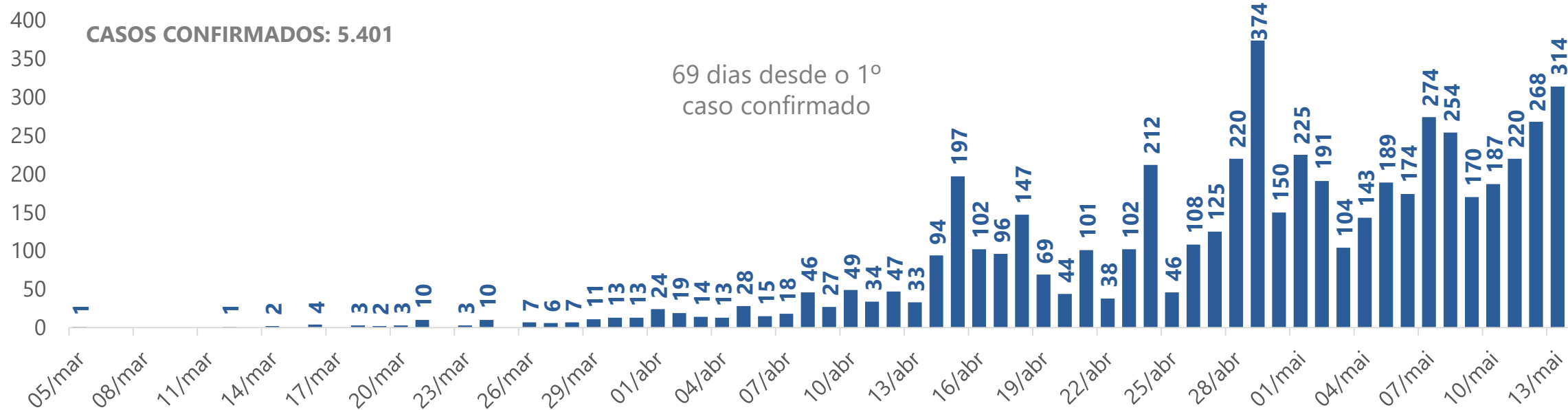
<sup>1</sup>De acordo com a projeção da população para 2019 do IBGE.



# COVID-19

## ESPÍRITO SANTO

### Novos casos confirmados de COVID-19 por dia no Espírito Santo

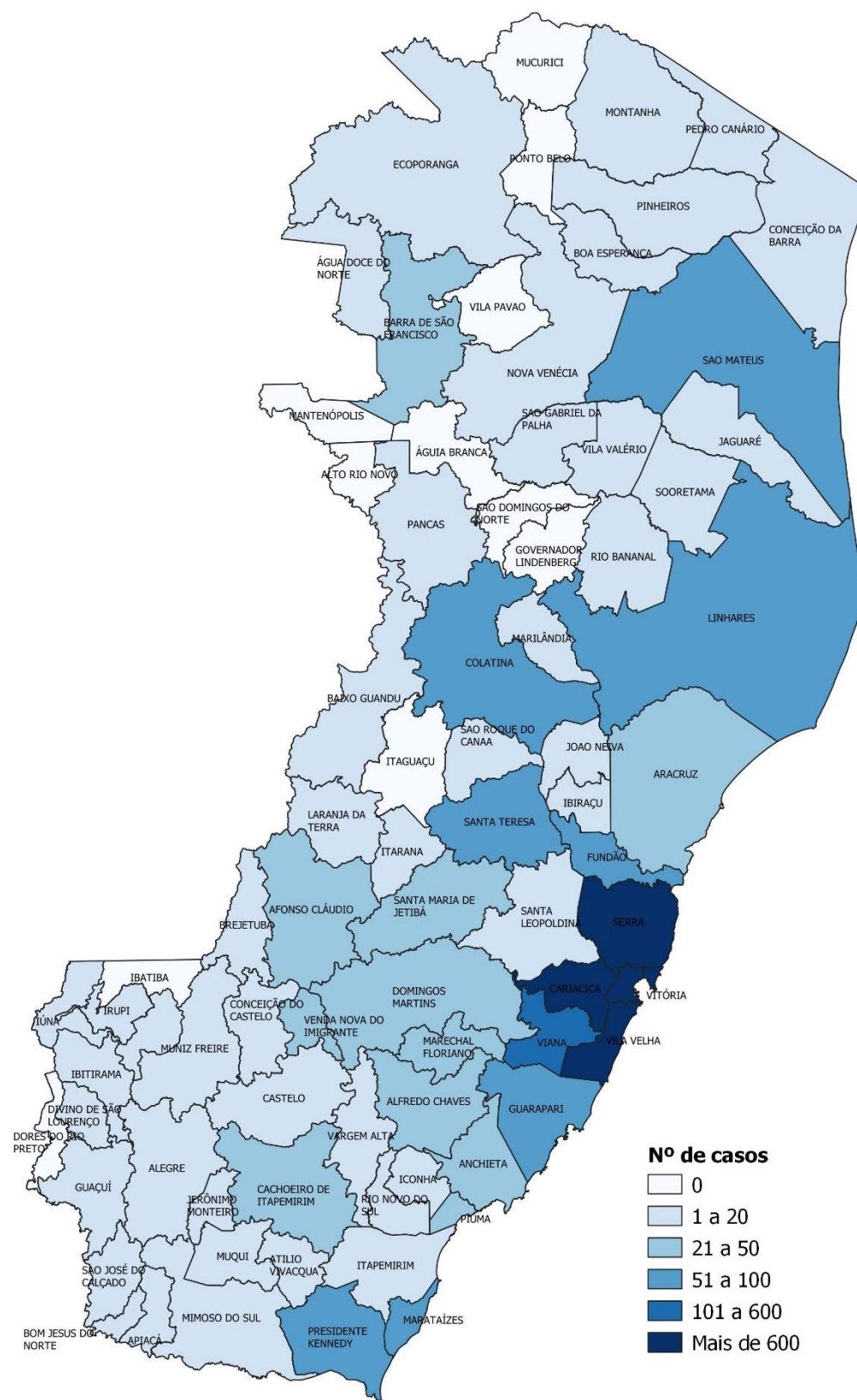


### Situação dos casos de COVID-19 no Espírito Santo em 13 de maio de 2020, por município

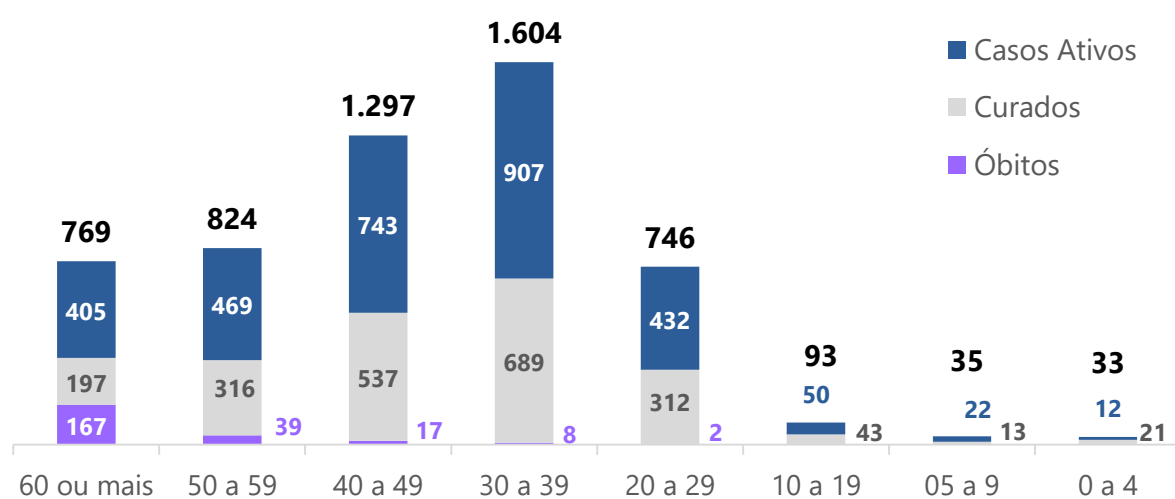
Município	Confirmados	Óbitos
Vila Velha	1.181	37
Serra	1.069	68
Vitória	982	47
Cariacica	743	32
Viana	112	4
Guarapari	78	5
São Mateus	75	2
Marataízes	73	3
Colatina	69	0
Linhares	67	1
Presidente Kennedy	60	2
Santa Teresa	57	1
Outros municípios do ES	651	30
Municípios de outros estados*	184	1
<b>Total</b>	<b>5.401</b>	<b>233</b>
<b>Total Masculino</b>	<b>2.522</b>	<b>125</b>
<b>Total Feminino</b>	<b>2.878</b>	<b>108</b>
<b>Total Outros</b>	<b>1</b>	<b>0</b>

\*Casos registrados no Espírito Santo, mas referentes a pessoas que residem fora do estado.

### Distribuição dos casos confirmados de COVID-19 em 13 de maio de 2020, por município




### Casos ativos, curados e óbitos\* por COVID-19 em 13 de maio de 2020, por faixa etária



\*O total de casos confirmados consiste na soma dos óbitos, dos curados e dos casos ativos (ainda contaminados). Estas informações foram retiradas dos microdados disponíveis pela SESA e pode diferenciar do exposto no painel de visualizações do Governo do Estado do Espírito Santo.

Fonte: Secretaria de Estado da Saúde do Espírito Santo (SESA).  
Elaboração: Ideies/Findes



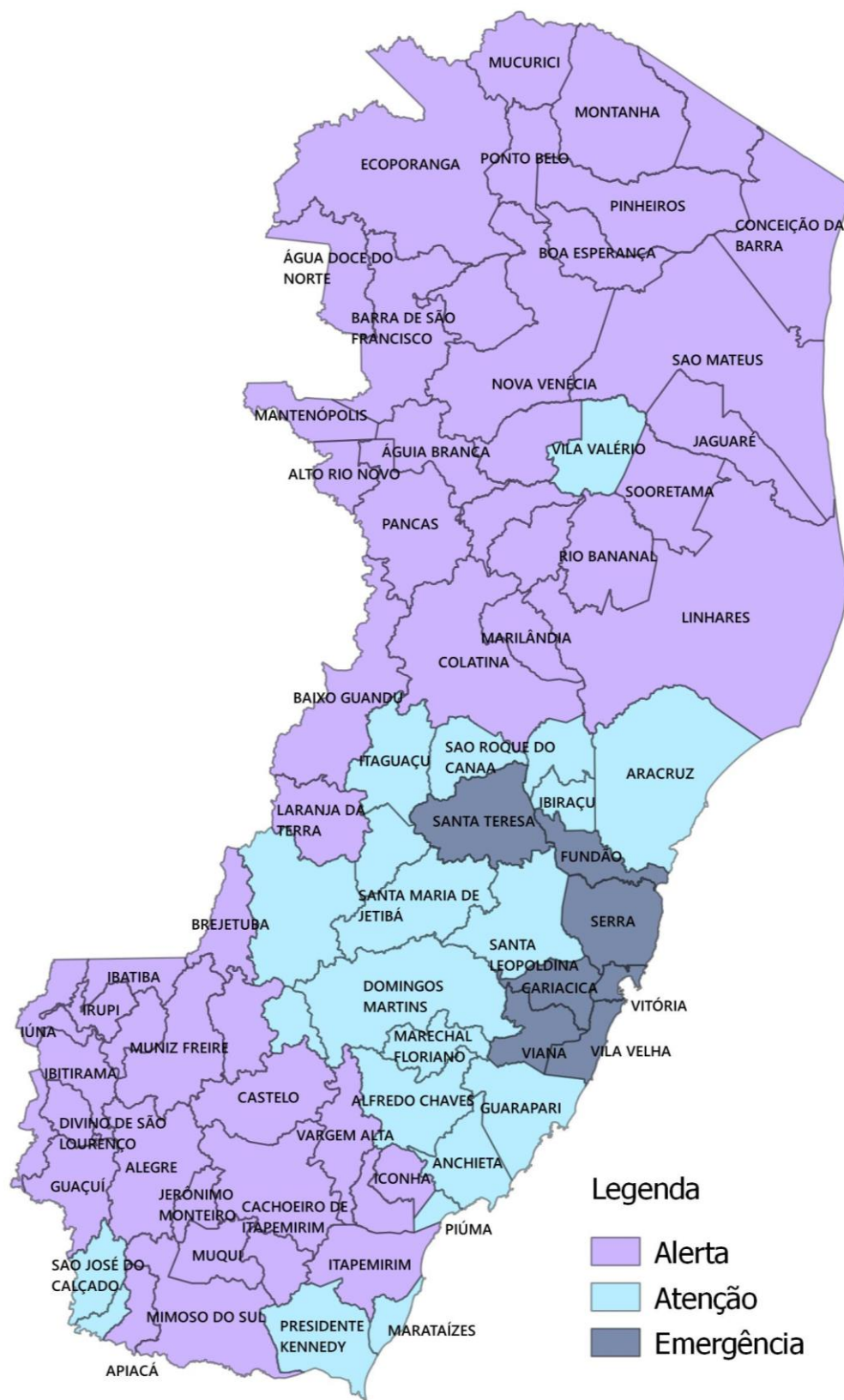
# COVID-19

## ESPÍRITO SANTO

### Incidência e total de casos confirmados de COVID-19 em 13 de maio de 2020, por município

	Incidência (por 100 mil/hab)	Nº de casos
Presidente Kennedy	518,4	60
Vitória	271,2	982
Fundão	251,1	54
Santa Teresa	241,6	57
Vila Velha	239,1	1181
Serra	206,6	1069
Cariacica	194,9	743
Marataízes	189,6	73
Alfredo Chaves	178,1	26
Marechal Floriano	143,8	24
Viana	143,2	112
São José do Calçado	123,2	13
Domingos Martins	121,1	41
Bom Jesus do Norte	120,8	12
Apiacá	105,7 – ES: 134,4	8
Anchieta	102,5	30
Afonso Cláudio	101,4	31
Piúma	101,3	22
Venda Nova do Imigrante	91,0	23
Santa Leopoldina	90,0	11
Vila Valério	78,1	11
João Neiva	72,0	12
Santa Maria de Jetibá	64,3	26
Guarapari	62,5	78
Guaçuí	58,3	18
São Mateus	57,4	75
Colatina	56,3	69
Baixo Guandú	54,8	17
Mimoso do Sul	53,5	14
Barra de São Francisco	51,5	23
Ibiraçu	48,1	6
Pancas	47,4	11
Conceição do Castelo	47,2	6
Iconha	43,3	6
Rio Novo do Sul	43,0	5
Aracruz	42,5	43
Itapemirim	40,8	14
Linhares	38,6	67
Boa Esperança	33,3	5
Muqui	32,4	5

### Mapa de Gestão de Risco em 09 de maio de 2020



#### Nota

O Governo do Estado do Espírito Santo criou a matriz de classificação de risco com a situação do enfrentamento da crise para cada município. A atualização do mapa é realizada uma vez por semana pelo Governo do Estado. De acordo com a matriz, cada município recebe uma classificação conforme a vulnerabilidade (medida pela taxa de ocupação dos leitos de UTI) e a ameaça no enfrentamento (medida pelo coeficiente de incidência da doença a cada 100 mil habitantes) da pandemia. Mais informações podem ser acessadas no Boletim Sala de Situação do Governo do Estado em:

<https://www.es.gov.br/Noticia/boletim-sala-de-situacao-08-05-2020>.

Fonte: Secretaria de Estado da Saúde do Espírito Santo (SESA).  
Elaboração: Ideies/Findes