

COVID-19

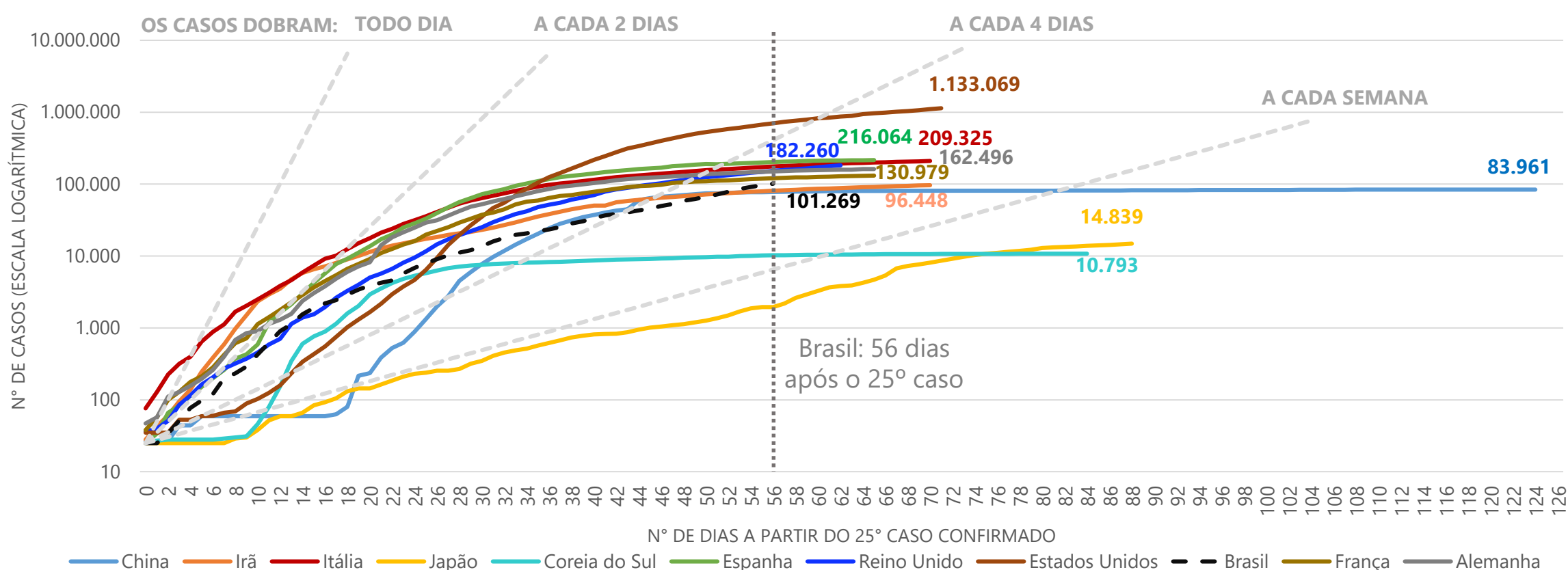
No mundo já são 3.498.283 casos confirmados com COVID-19 e 246.736 óbitos até o momento. No Brasil são 101.269 casos confirmados e 7.026 mortes registradas. O maior número de casos confirmados no país concentra-se na Região Sudeste (48.237), com 31.772 em São Paulo e 11.139 no Rio de Janeiro. A maior incidência de COVID-19 foi registrada no Amapá, com 175,23 casos confirmados por 100 mil habitantes. O Espírito Santo totaliza 3.208 casos confirmados de COVID-19, sendo 418 (13,0%) deles na faixa etária de 60 anos ou mais de idade. Vila Velha (821), Serra (659), Vitória (628) e Cariacica (414) concentram 78,6% dos casos. Do total de casos confirmados, 54,5% são do gênero feminino e 45,5% do gênero masculino¹. Também foram contabilizados 1.053 (32,8%)

profissionais de saúde infectados no Espírito Santo, aumento de 33 casos em 24h. São 115 óbitos confirmados por COVID-19 até o momento no estado, sendo 86 (74,8%) deles na faixa etária de 60 anos ou mais de idade e 1 óbito ocorreu com um profissional da saúde. O Espírito Santo já realizou 14.443 testes RT PCR. Hoje, o estado possuiu 560 leitos para tratamento da COVID-19, sendo 304 leitos de UTI com 63,49% de ocupação e 256 leitos de enfermaria com 41,80% de ocupação. Até o momento, 998 pessoas estão curadas do COVID-19 no estado.

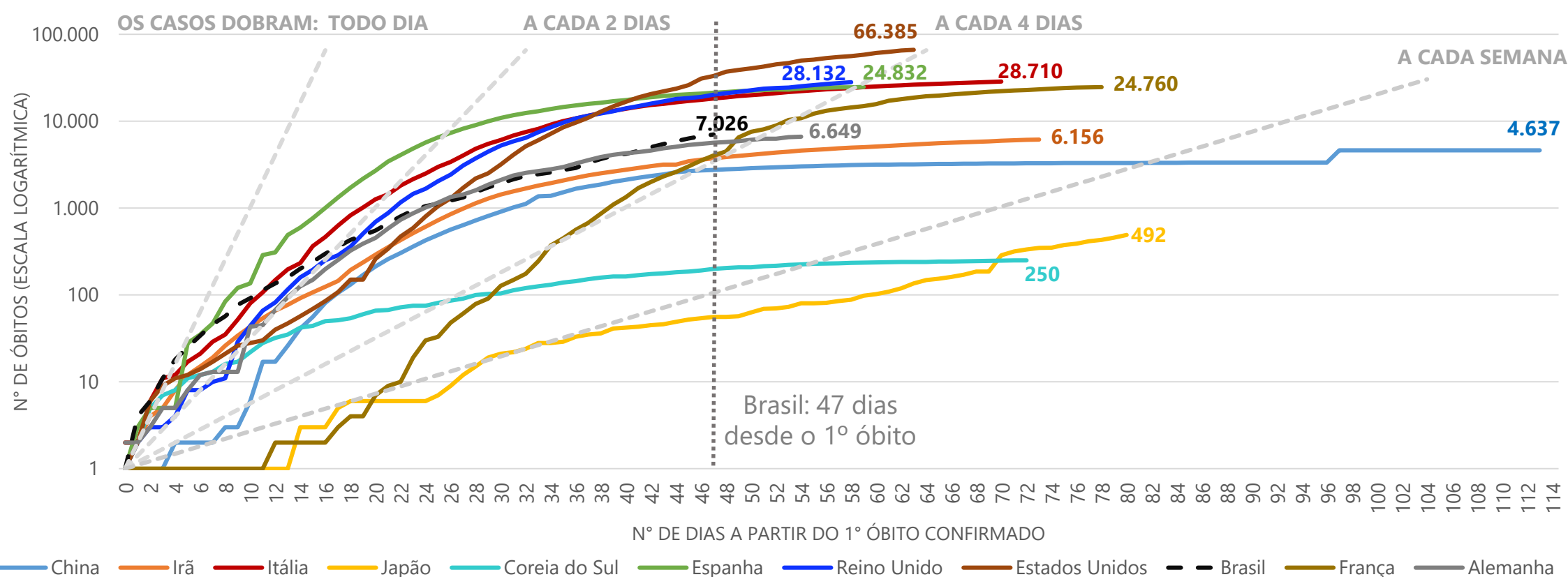
Com o **Painel de Acompanhamento do COVID-19** é possível ter informações com visualizações dinâmicas sobre os casos no Espírito Santo, no Brasil e no mundo. Acesse em: https://bit.ly/Painel_COVID19ES

MUNDO

Evolução dos casos de COVID-19 a partir do 25º caso



Evolução do número de óbitos por COVID-19 a partir do primeiro óbito




Fonte: Centro Europeu para Controle e Prevenção de Doenças / União Europeia e Center For Systems Science and Engineering, Ministério da Saúde e Secretaria de Saúde do Espírito Santo.

Nota 1: Um caso confirmado por COVID-19 foi classificado como gênero "outros".

Nota 2: Por se tratar de um compilado de informações de diversos países, os dados do Centro Europeu para Controle e Prevenção de Doenças são atualizados com um dia de defasagem. Desta forma, a partir do dia 02/04, optamos por incorporar os dados mais atuais referentes ao Brasil (Ministério da Saúde e Sesa/ES) aos gráficos de evolução do número de casos e do número de óbitos. Assim, mantém-se a tempestividade e a uniformidade entre todos os dados nacionais utilizados neste boletim.

Nota 3: Os dados em valores absolutos para serem comparados entre os países devem ser compatibilizados aos dias de ocorrência.

Elaboração: Ideies/Findes

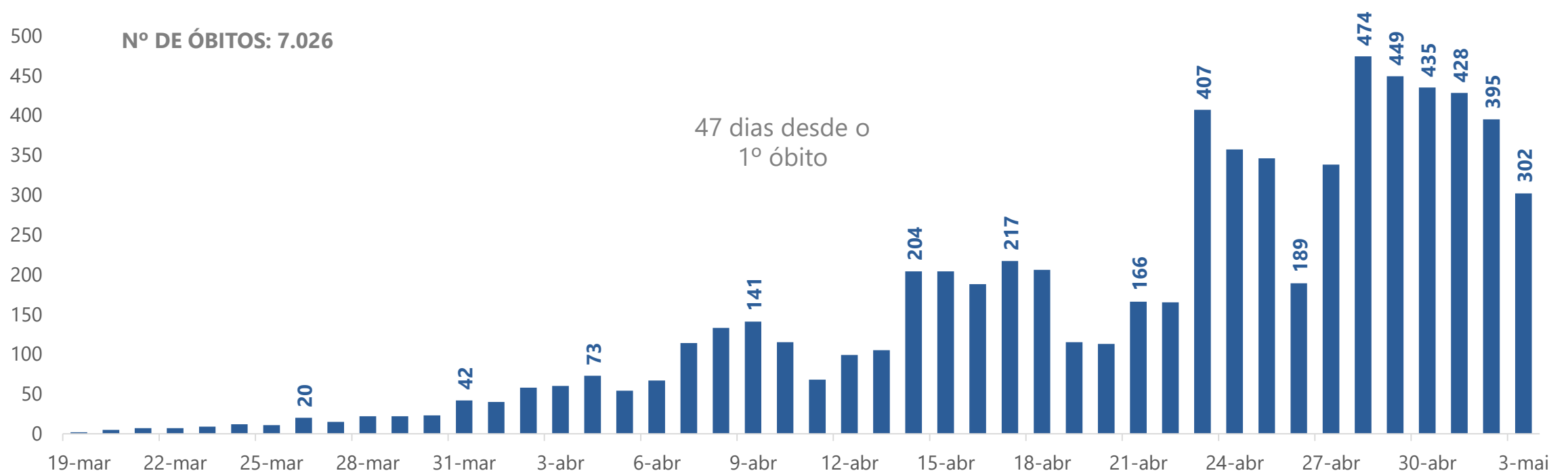


BRASIL

Novos casos confirmados de COVID-19 por dia no Brasil



Evolução do número de óbitos por COVID-19 no Brasil




Situação dos casos confirmados e óbitos por COVID-19 em 03 de maio de 2020 no Brasil, por região

Localidade	Confirmados	%	Óbitos	%
Sudeste	48.237	47,6%	3.850	54,8%
Sul	5.526	5,5%	210	3,0%
Norte	14.376	14,2%	963	13,7%
Nordeste	30.022	29,6%	1.918	27,3%
Centro-Oeste	3.108	3,1%	85	1,2%
Brasil	101.269	100,0%	7.026	100,0%

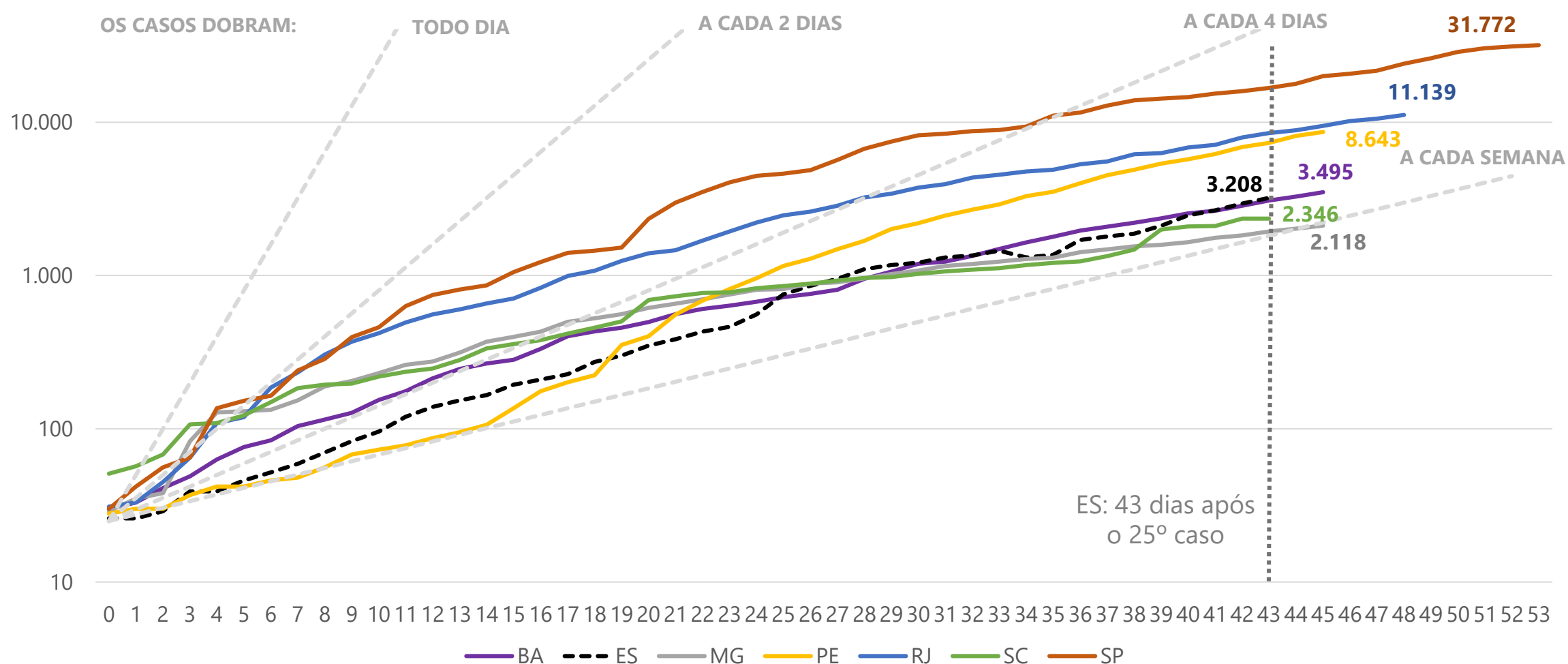
Fonte: Ministério da Saúde e Secretaria de Estado da Saúde do Espírito Santo (SESA).

Nota 1: Os dados do Espírito Santo atualizados pela SESA foram incluídos na análise para os casos confirmados e óbitos do Brasil.



BRASIL

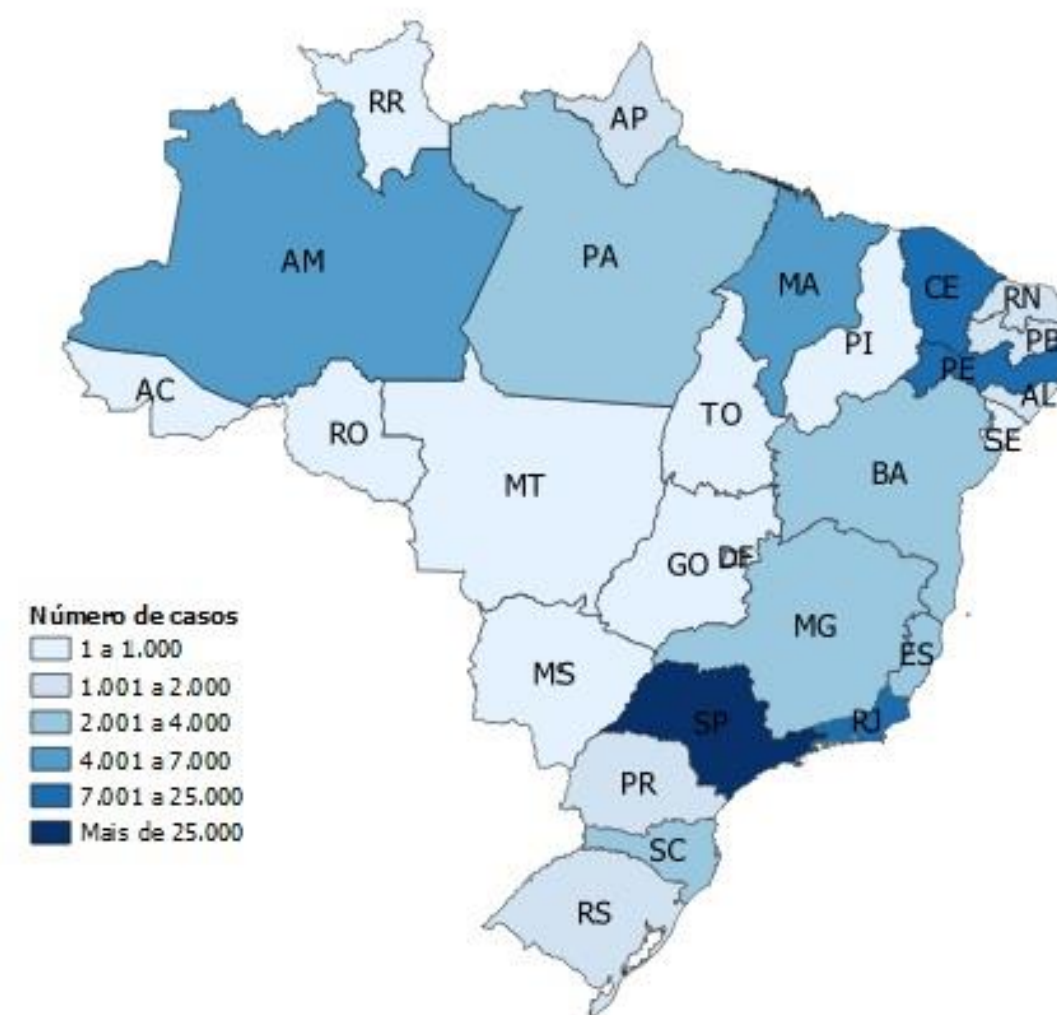
Evolução dos casos de COVID-19 a partir do 25º caso



Indicadores estratégicos de COVID-19 em 03 de maio de 2020

Taxa	Brasil	Sudeste	ES
Cresc. diário médio dos últimos 5 dias do número de novos casos	5,3%	4,3%	4,8%
Cresc. diário médio dos últimos 5 dias do número de novos óbitos	5,1%	3,8%	6,5%
Incidência (Casos/habitantes *100.000)	48,2	54,6	79,8
Remoção (Curados/confirmados)	-	-	31,1%
Letalidade (óbitos/confirmados *100)	6,9	8,0	3,6
Testes/habitantes (nº de testes/habitantes* 100.000)	-	-	359

Distribuição dos casos confirmados de COVID-19 por UF




Fonte: Ministério da Saúde, Secretaria de Estado da Saúde do Espírito Santo (SESA) e IBGE.

Nota 1: Os dados do Espírito Santo atualizados pela SESA foram incluídos na análise.

Nota 2: A tabela dos indicadores é preenchida a partir das informações divulgadas pelo Ministério da Saúde e pela Secretaria de Estado de Saúde (Sesa), a eventual repetição de valores ocorre pela não atualização de informações pelos órgão competentes.

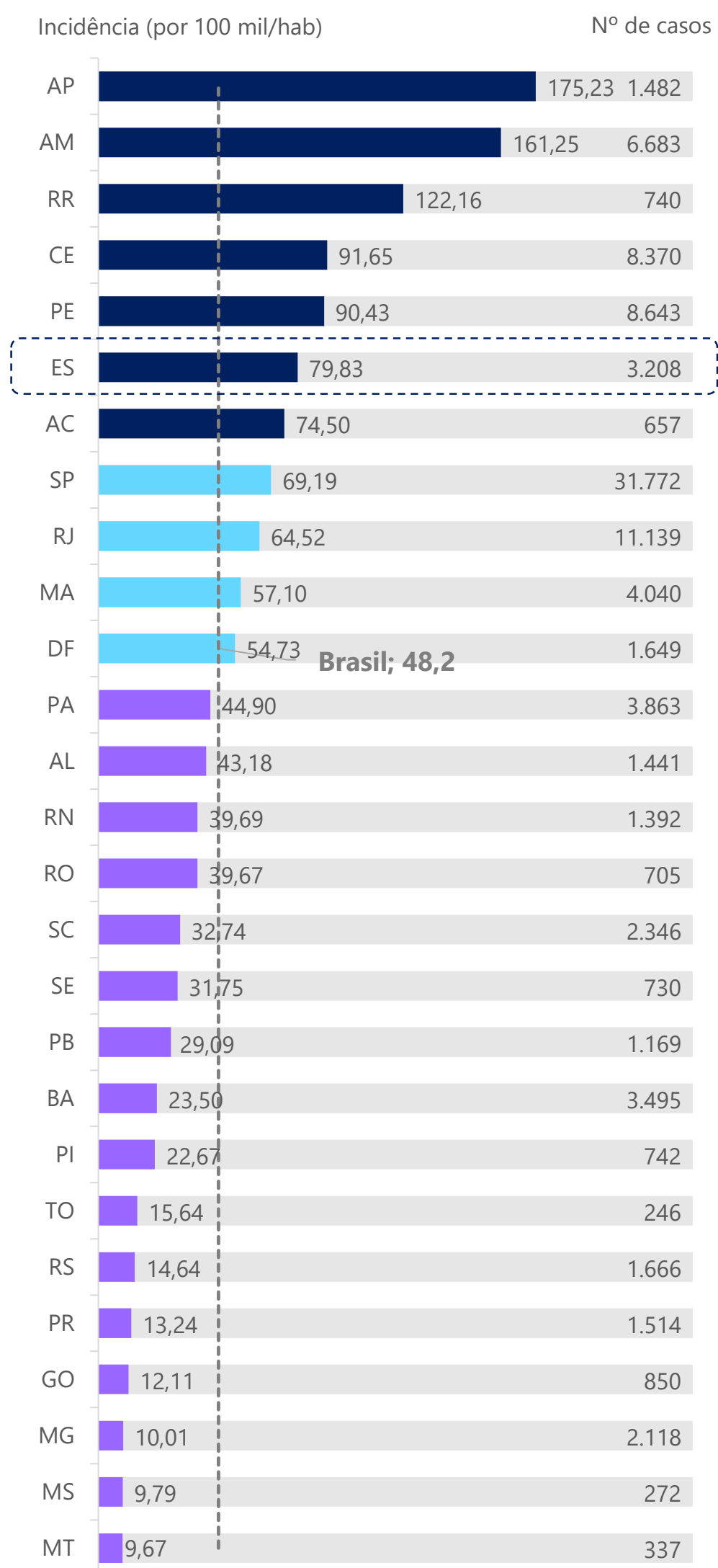
Elaboração: Ideies/Findes



COVID-19

BRASIL

Incidência¹ e total de casos confirmados de COVID-19 por UF



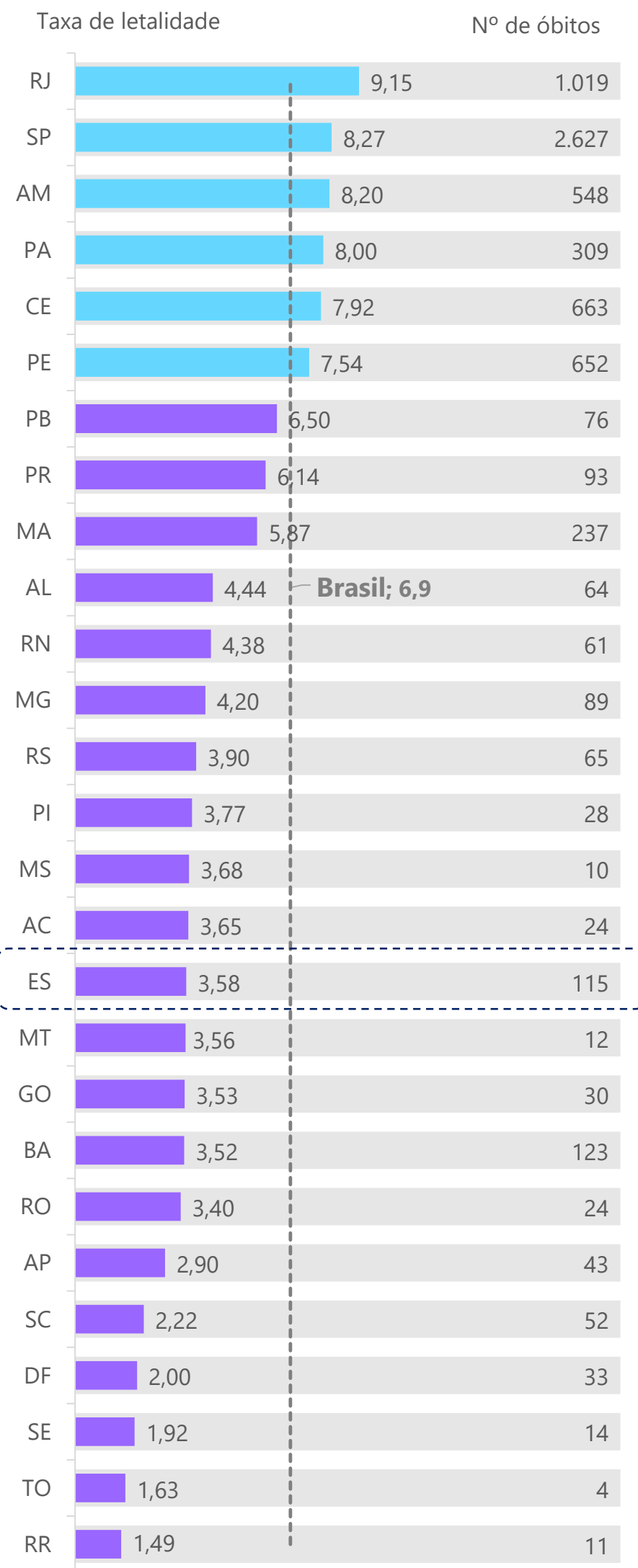
LEGENDA

EMERGÊNCIA
50% acima do valor nacional

ATENÇÃO
Entre o valor nacional e 50% acima

ALERTA
Abaixo do valor nacional

Taxa de letalidade e óbitos por COVID-19 por UF




Fonte: Ministério da Saúde, Secretaria de Estado da Saúde do Espírito Santo (SESA) e IBGE.

Nota 1: Os dados do Espírito Santo atualizados pela SESA foram incluídos na análise.

Nota 2: Os critérios definidos na legenda foram determinados pelo Ministério da Saúde em seus boletins epidemiológicos: <https://www.saude.gov.br/images/pdf/2020/Abril/18/2020-04-17---BE11---Boletim-do-COE-21h.pdf>

Elaboração: Ideies/Findes

¹De acordo com a projeção da população para 2019 do IBGE.



COVID-19

ESPÍRITO SANTO

Novos casos confirmados de COVID-19 por dia no Espírito Santo

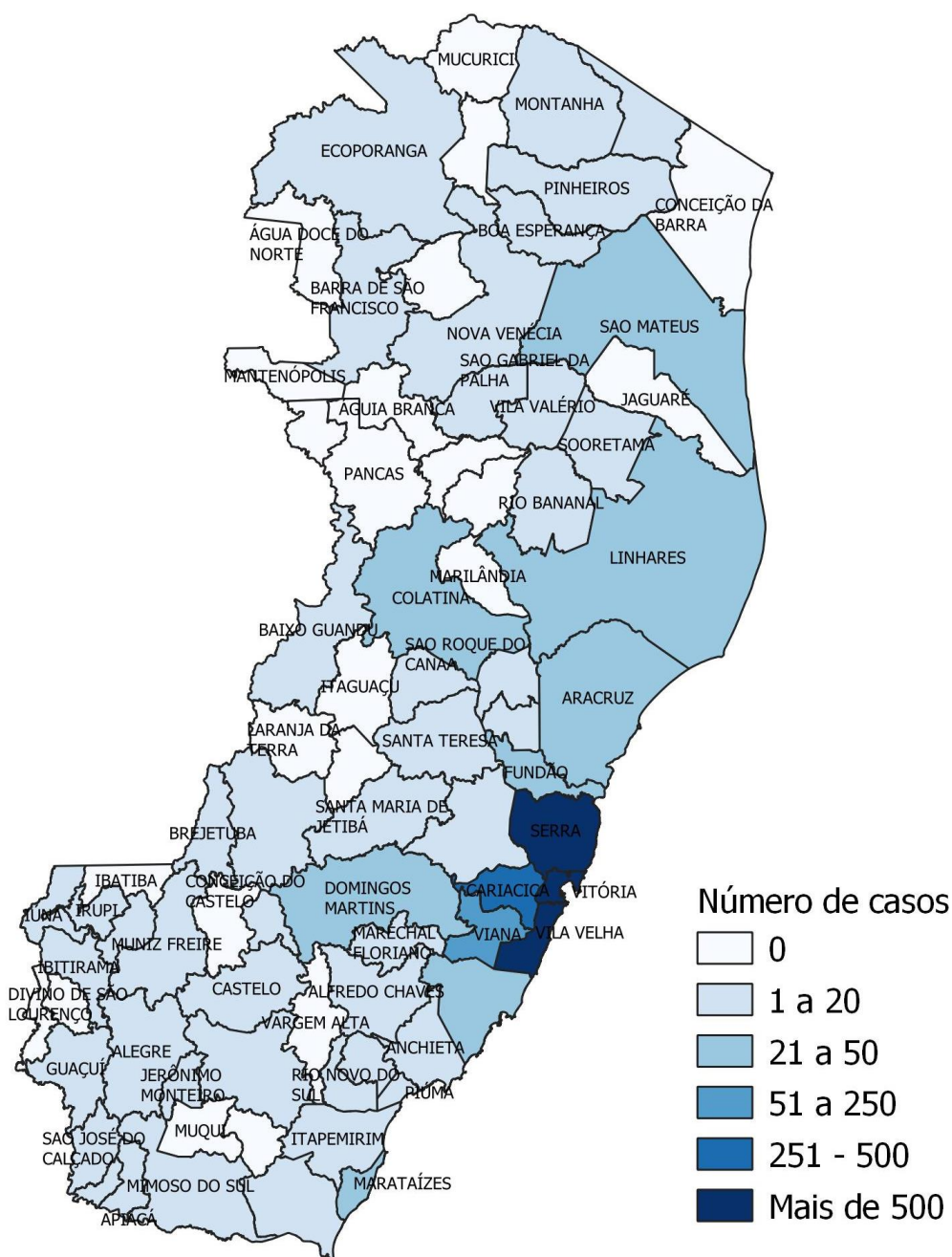


Situação dos casos de COVID-19 no Espírito Santo em 03 de maio de 2020, por município

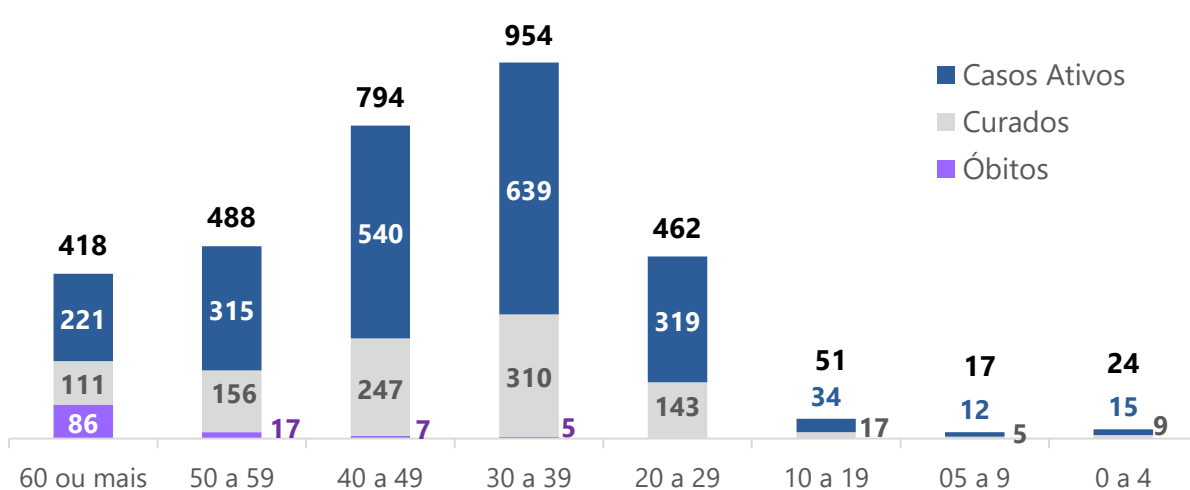
Município	Confirmados	Óbitos
Vila Velha	821	20
Serra	659	42
Vitória	628	20
Cariacica	414	12
Viana	71	3
Guarapari	47	3
Linhares	46	1
Fundão	30	2
Colatina	27	0
Aracruz	27	2
Marataízes	26	0
São Mateus	25	1
Outros municípios do ES	267	8
Municípios de outros estados*	120	1
Total	3.208	115
Masculino	1.460	66
Feminino	1.747	49
Outro	1	0

*Casos registrados no Espírito Santo, mas referentes a pessoas que residem fora do estado.

Distribuição dos casos confirmados de COVID-19 por município




Casos confirmados e óbitos por COVID-19 em 03 de maio de 2020, por faixa etária



*O total de casos confirmados consiste na soma dos óbitos, dos curados e dos casos ativos (ainda contaminados). Estas informações foram retiradas dos microdados disponíveis pela SESA e pode diferenciar do exposto no painel de visualizações do governo do Estado do Espírito Santo.

Fonte: Secretaria de Estado da Saúde do Espírito Santo (SESA).
Elaboração: Ideies/FinDES



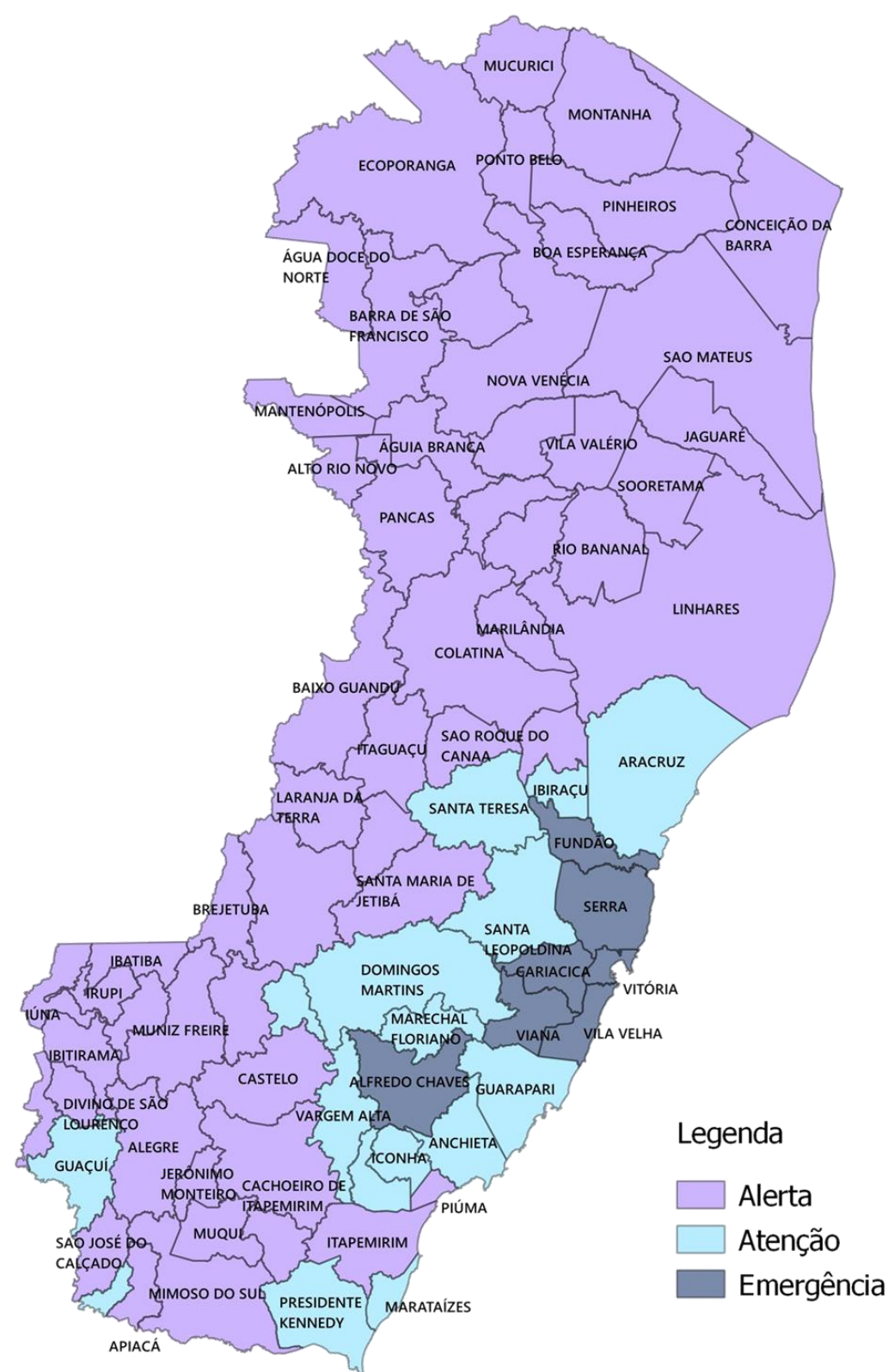
COVID-19

ESPÍRITO SANTO

Incidência e total de casos confirmados de COVID-19 por município em 03/05/2020

Município	Incidência (por 100 mil/hab)	Nº de casos
Vitória	173,4	628
Vila Velha	166,2	821
Fundão	139,5	30
Alfredo Chaves	137,0	20
Serra	127,3	659
Cariacica	108,6	414
Viana	90,7	71
Bom Jesus do Norte	90,6	9
Santa Teresa	72,1	17
Marataízes	67,5	26
Venda Nova do Imigrante	67,3	17
Domingos Martins	62,0	21
Presidente Kennedy	60,5	7
Vila Valério	56,8	8
Piúma	50,7 ES: 79,8	11
Santa Leopoldina	49,1	6
Marechal Floriano	47,9	8
Afonso Cláudio	42,5	13
Guaçuí	42,1	13
Apiacá	39,6	3
Guarapari	37,6	47
João Neiva	36,0	6
Rio Novo do Sul	34,4	4
Anchieta	34,2	10
Ibiraçu	32,1	4
Iconha	28,9	4
São José do Calçado	28,4	3
Aracruz	26,7	27
Linhares	26,5	46
São Roque do Canaã	24,2	3
Santa Maria de Jetibá	22,3	9
Colatina	22,0	27
São Mateus	19,1	25
Jerônimo Monteiro	16,4	2
Irupi	15,0	2
Pinheiros	14,8	4
Itapemirim	14,6	5
Castelo	13,3	5
Sooretama	13,3	4
Mimoso do Sul	11,5	3

Mapa de Gestão de Risco em 02/05/2020



Legenda

- Alerta
- Atenção
- Emergência

Nota
O Governo do Estado do Espírito Santo criou a matriz de classificação de risco com a situação do enfrentamento da crise para cada município. A atualização do mapa é realizada uma vez por semana pelo Governo do Estado. De acordo com a matriz, cada município recebe uma classificação conforme a vulnerabilidade (medida pela taxa de ocupação dos leitos de UTI) e a ameaça no enfrentamento (medida pelo coeficiente de incidência da doença a cada 100 mil habitantes) da pandemia. Mais informações podem ser acessadas em <https://www.es.gov.br/Noticia/boletim-sala-de-situacao-02-05-2020#prettyPhoto>

Fonte: Secretaria de Estado da Saúde do Espírito Santo (SESA).
Elaboração: Ideies/Findes