

COVID-19

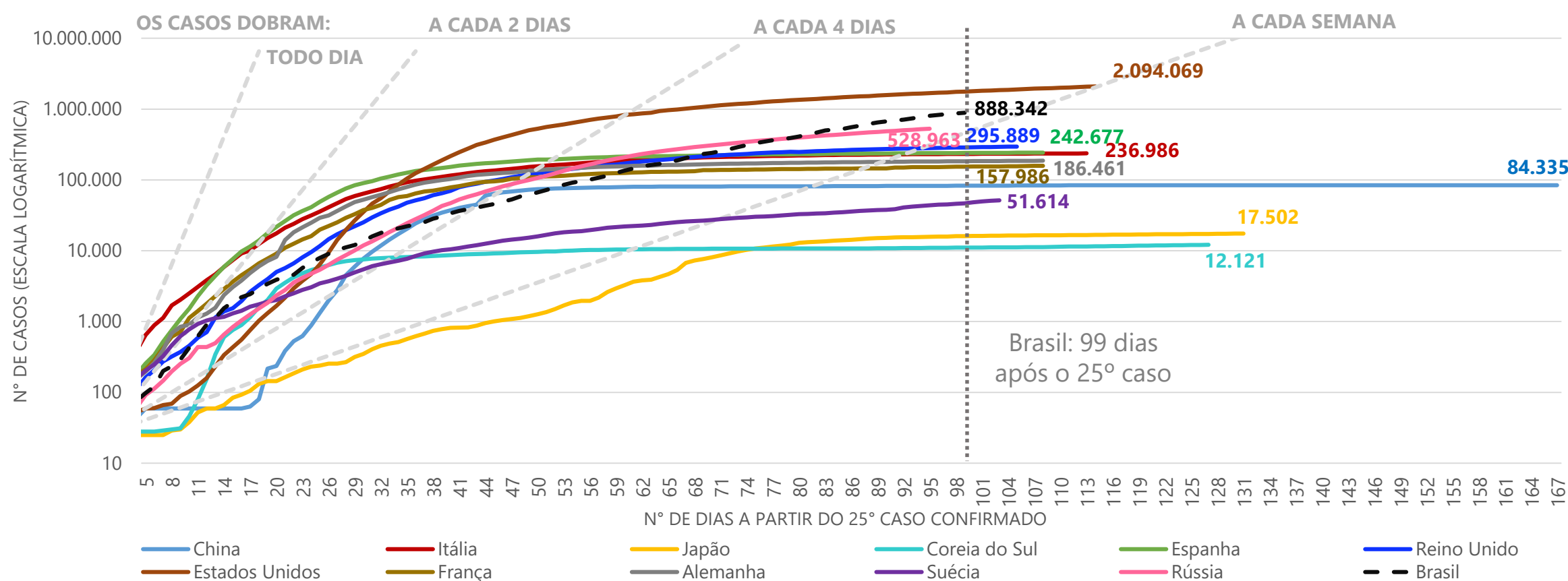
No mundo já são 8.003.021 casos confirmados com COVID-19 e 435.574 óbitos até o momento. No Brasil¹ são 888.342 casos confirmados e 43.960 mortes registradas, segundo país com a maior quantidade absoluta de casos e de óbitos por COVID-19. O maior número de casos confirmados no país passou a concentrar-se na Região Nordeste (315.057), no entanto São Paulo (181.460) e Rio de Janeiro (80.946) seguem liderando os estados com maiores números de casos. A maior incidência de COVID-19 foi registrada no Amapá, com 1.987,98 casos confirmados por 100 mil habitantes. O Espírito Santo totaliza 27.652 casos confirmados de COVID-19. Serra (4.904), Vitória (4.869), Vila Velha (4.816) e Cariacica (3.430) concentram 65,2% dos casos. Do total de casos confirmados, 52,1% são do gênero feminino e 47,9% do gênero masculino. Também foram contabilizados 5.336 (19,3%) profissionais de saúde

infectados no Espírito Santo. São 1.087 óbitos confirmados por COVID-19 até o momento no estado, sendo 806 (74,1%) deles na faixa etária de 60 anos ou mais de idade e 12 óbitos de profissionais de saúde. O Espírito Santo já realizou 73.816 testes RT PCR. Hoje, o estado possui 1.327 leitos para tratamento da COVID-19, sendo 649 leitos de UTI com 84,75% de ocupação e 678 leitos de enfermaria com 71,68% de ocupação. Até o momento, 15.252 pessoas estão curadas da COVID-19 no estado.

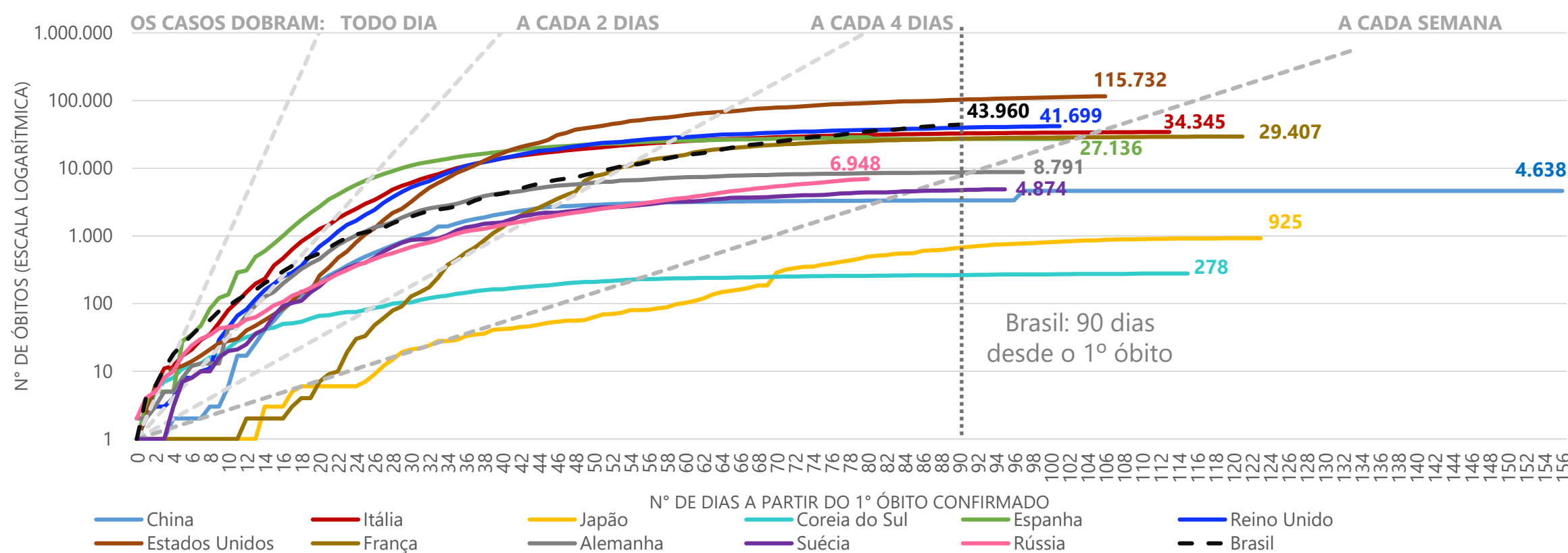
Com o **Painel de Acompanhamento do COVID-19** é possível ter informações com visualizações dinâmicas sobre os casos no Espírito Santo, no Brasil e no mundo. Acesse em: https://bit.ly/Painel_COVID19ES

MUNDO

Evolução dos casos de COVID-19 a partir do 25º caso



Evolução do número de óbitos por COVID-19 a partir do primeiro óbito



Fonte: Centro Europeu para Controle e Prevenção de Doenças / União Europeia e Center For Systems Science and Engineering, Ministério da Saúde e Secretaria de Saúde do Espírito Santo.
Nota 1: O painel Coronavírus do Ministério da Saúde totalizou para o Brasil 888.271 casos e 43.959 óbitos e para o Espírito Santo 27.581 casos e 1.086 óbitos. O painel COVID-19 do Estado do Espírito Santo totalizou 27.652 casos e 1.087 óbitos para o estado. Assim, foi somado ao total do Brasil a diferença de 71 casos e 1 óbito.

Nota 2: Por se tratar de um compilado de informações de diversos países, os dados do Centro Europeu para Controle e Prevenção de Doenças são atualizados com um dia de defasagem. Desta forma, optamos por incorporar os dados mais atuais referentes ao Brasil (Ministério da Saúde) aos gráficos de evolução do número de casos e do número de óbitos. Assim, mantém-se a tempestividade e a uniformidade entre todos os dados nacionais utilizados neste boletim. Os dados em valores absolutos para serem comparados entre os países devem ser compatibilizados aos dias de ocorrência.

Elaboração: Ideies/Findes



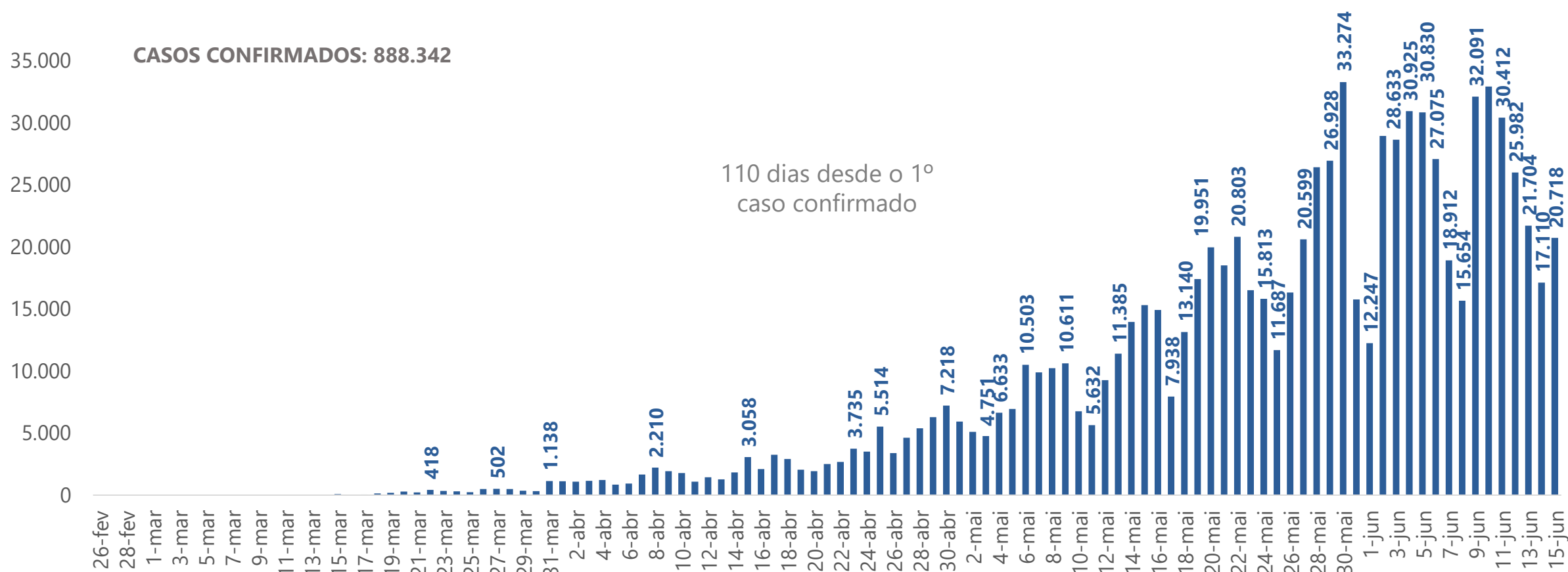
COVID-19

Publicação Ideies
Nº 91 – 15/06/2020 às 20:00

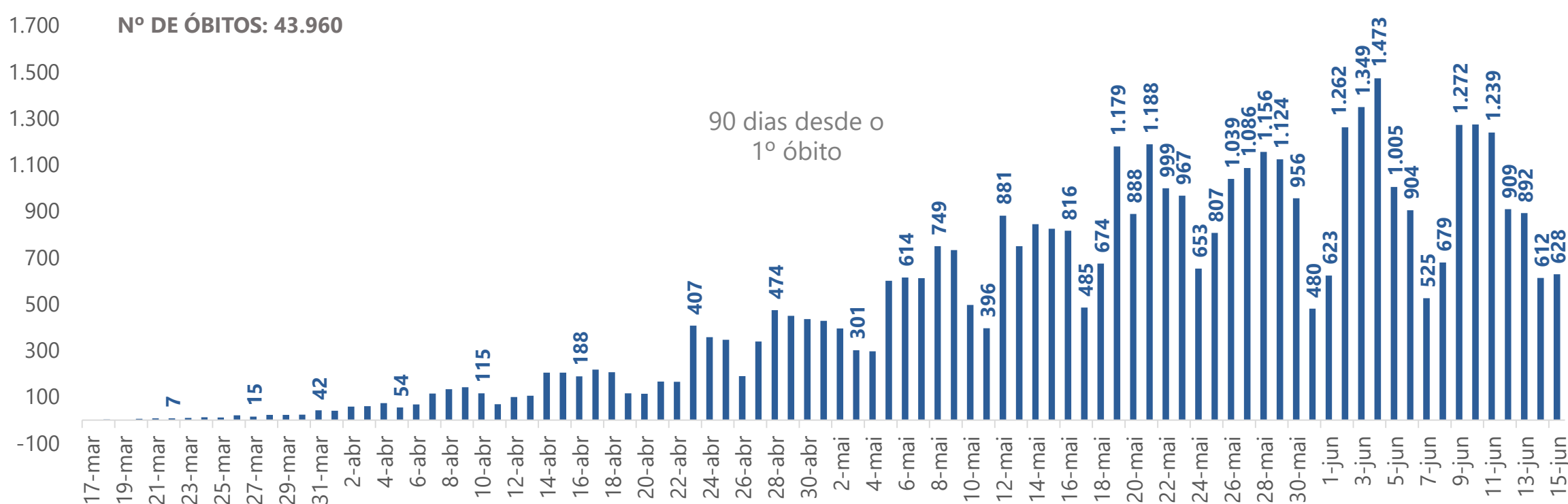


BRASIL

Novos casos confirmados de COVID-19 por dia no Brasil



Evolução do número de óbitos por COVID-19 no Brasil



Situação dos casos confirmados e óbitos por COVID-19 em 15 de junho de 2020 no Brasil, por região

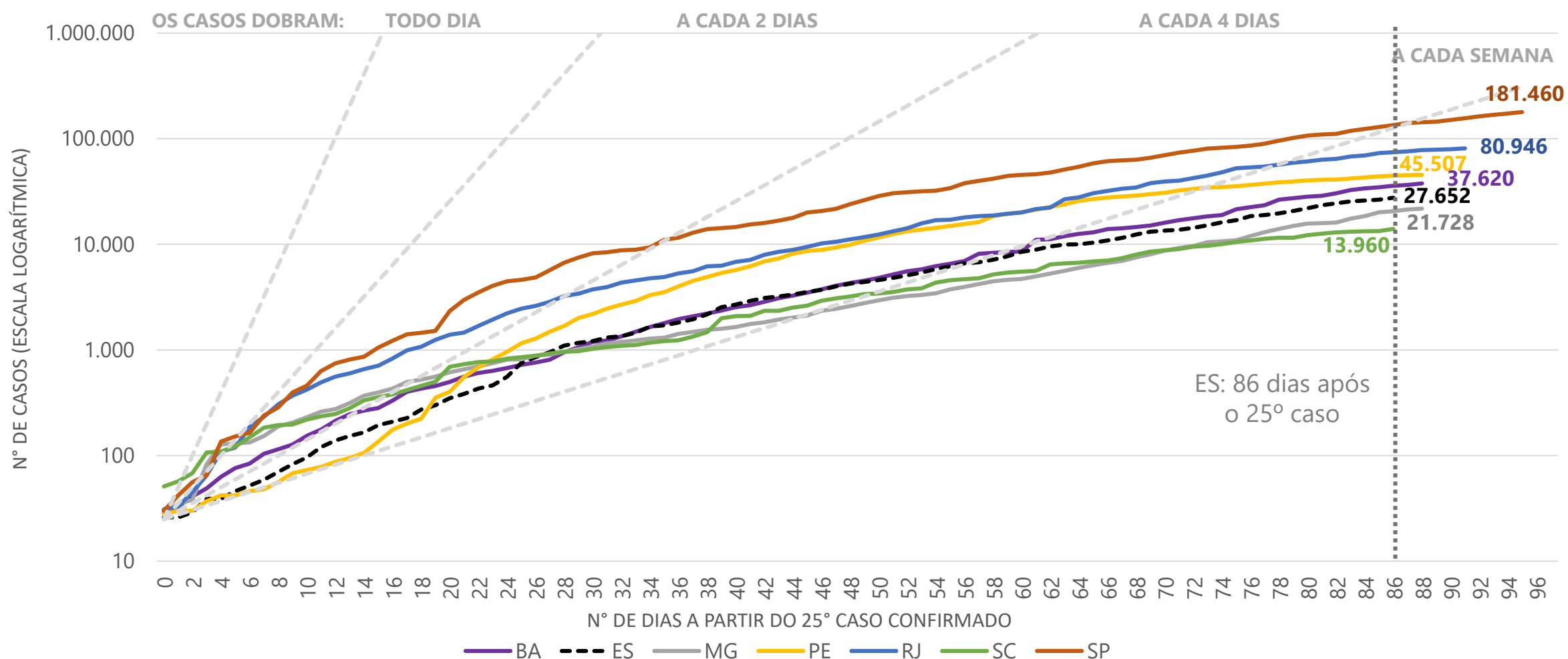
Localidade	Confirmados	%	Óbitos	%
Sudeste	311.786	35,1%	20.063	45,6%
Sul	39.114	4,4%	893	2,0%
Norte	178.783	20,1%	7.978	18,1%
Nordeste	315.057	35,5%	14.232	32,4%
Centro-Oeste	43.602	4,9%	794	1,8%
Brasil	888.342	100,0%	43.960	100,0%

Fonte: Ministério da Saúde e Secretaria de Estado da Saúde do Espírito Santo (SESA).



BRASIL

Evolução dos casos de COVID-19 a partir do 25º caso por unidade da federação

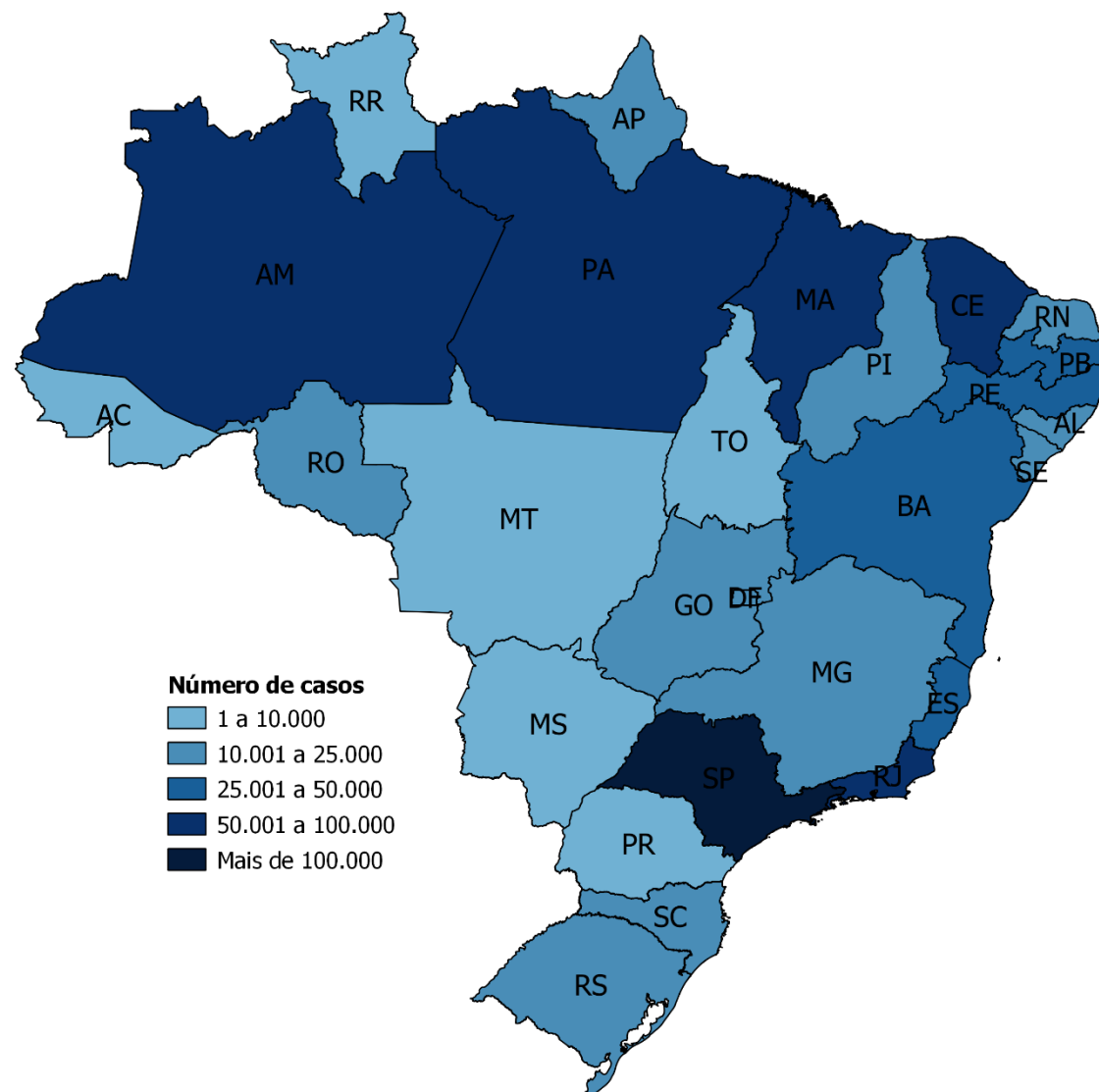


Indicadores estratégicos de COVID-19 em 15 de junho de 2020

Taxa	Brasil	Sudeste	ES
Cresc. diário médio dos últimos 7 dias* do número de novos casos	2,7%	2,6%	3,3%
Cresc. diário médio dos últimos 7 dias* do número de novos óbitos	1,9%	1,8%	2,7%
Incidência (Casos/habitantes *100.000)	422,7	352,8	688,1
Remoção (Curados/confirmados)	44,8%	-	55,2%
Letalidade (óbitos/confirmados *100)	4,9	6,4	3,9
Testes/habitantes (nº de testes/habitantes*100.000)	-	-	1.837

(*) O cálculo para o crescimento diário médio dos últimos cinco dias considera o dia de hoje.


Distribuição dos casos confirmados de COVID-19 em 15 de junho de 2020, por UF



Fonte: Ministério da Saúde, Secretaria de Estado da Saúde do Espírito Santo (SESA) e IBGE.

Nota 1: A tabela dos indicadores é preenchida a partir das informações divulgadas pelo Ministério da Saúde e pela Secretaria de Estado de Saúde (Sesa), a eventual repetição de valores ocorre pela não atualização de informações pelos órgão competentes.

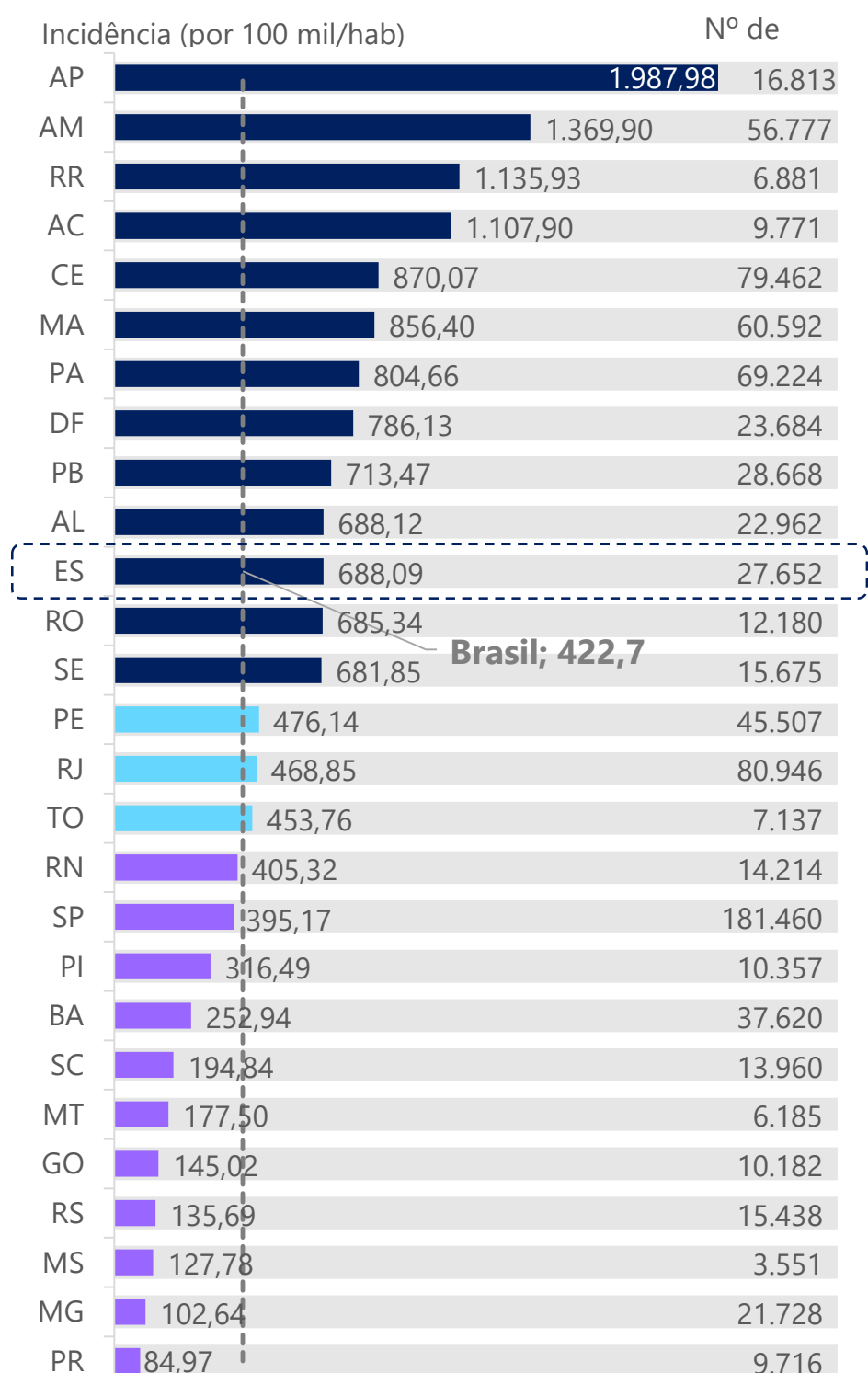
Elaboração: Ideies/Findes



COVID-19

BRASIL

Incidência¹ e total de casos confirmados de COVID-19 por UF



LEGENDA

EMERGÊNCIA

50% acima do valor nacional

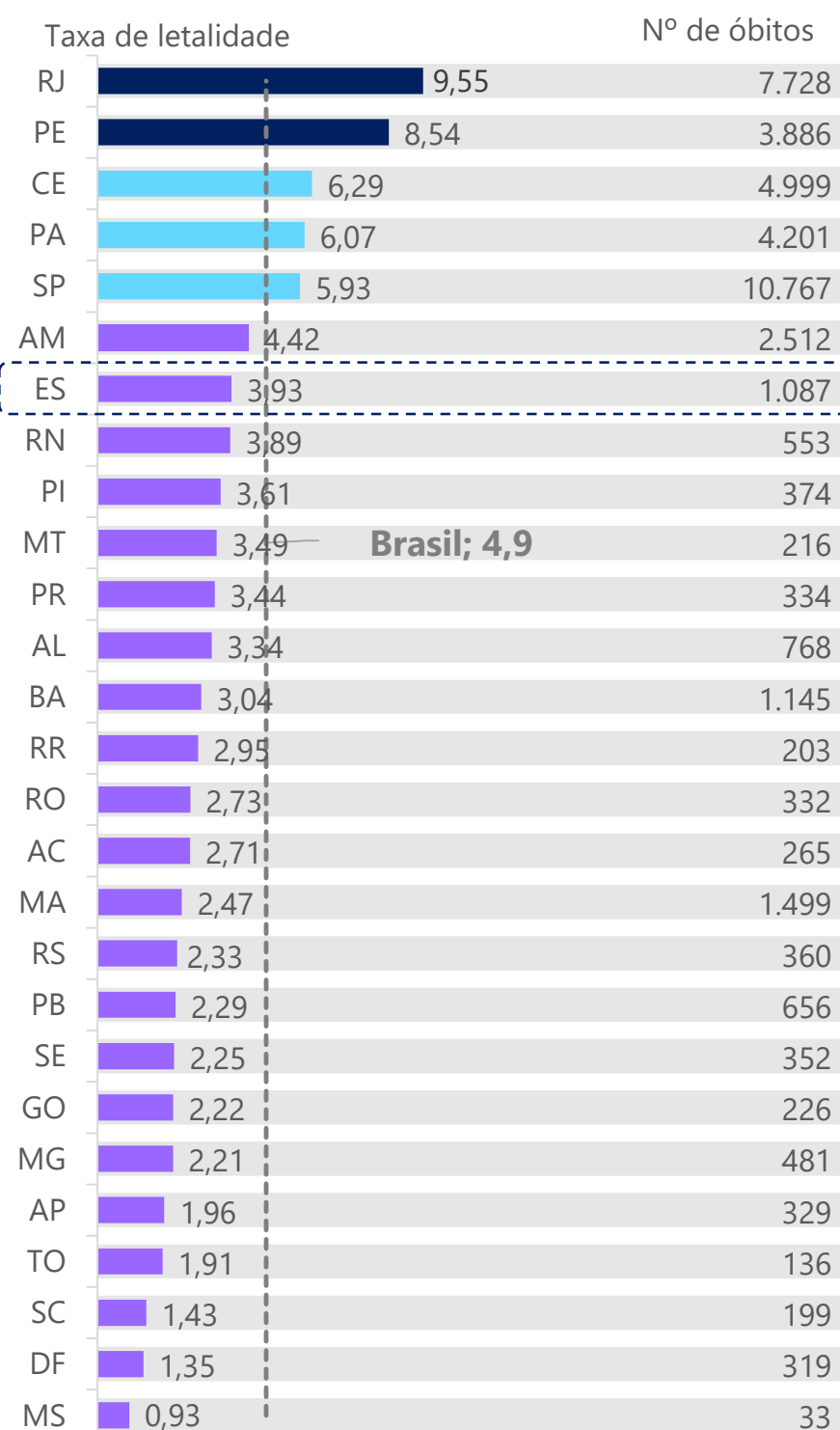
ATENÇÃO

Entre o valor nacional e 50% acima

ALERTA

Abaixo do valor nacional

Taxa de letalidade e óbitos por COVID-19 por UF



ESPÍRITO SANTO

Novos casos confirmados de COVID-19 por dia no Espírito Santo

CASOS CONFIRMADOS: 27.652

102 dias desde o 1º caso confirmado



Fonte: Ministério da Saúde, Secretaria de Estado da Saúde do Espírito Santo (SESA) e IBGE.

Nota 1: Os critérios definidos na legenda foram determinados pelo Ministério da Saúde em seus boletins epidemiológicos: <https://www.saude.gov.br/images/pdf/2020/Abril/18/2020-04-17---BE11---Boletim-do-COE-21h.pdf>

Elaboração: Ideies/Findes

¹De acordo com a projeção da população para 2019 do IBGE.

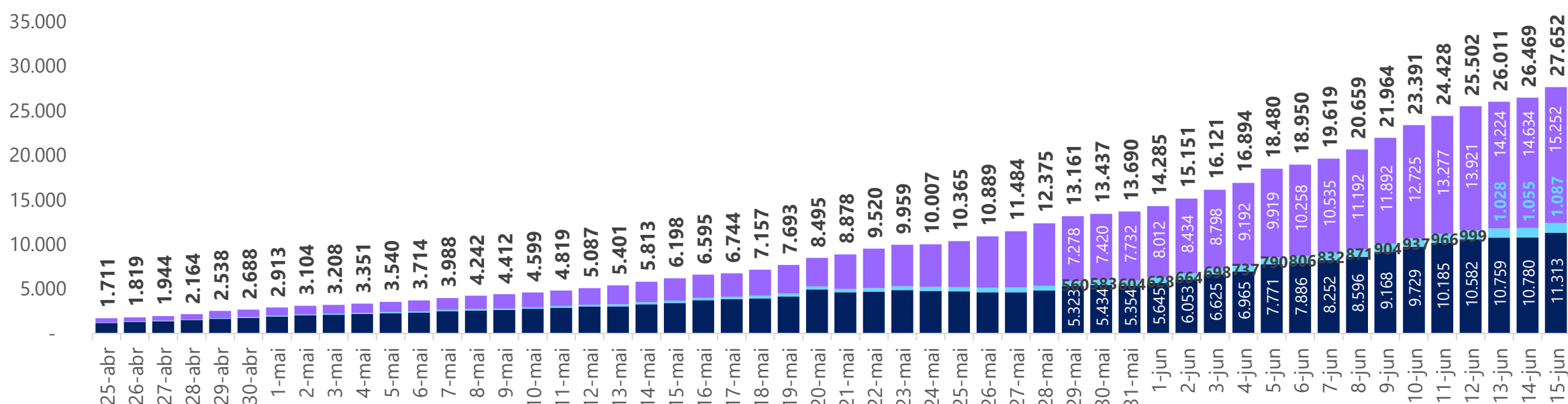


COVID-19

ESPÍRITO SANTO

Evolução dos casos ativos, óbitos e curados de COVID-19 no Espírito Santo

■ Casos ativos ■ Óbitos ■ Curados

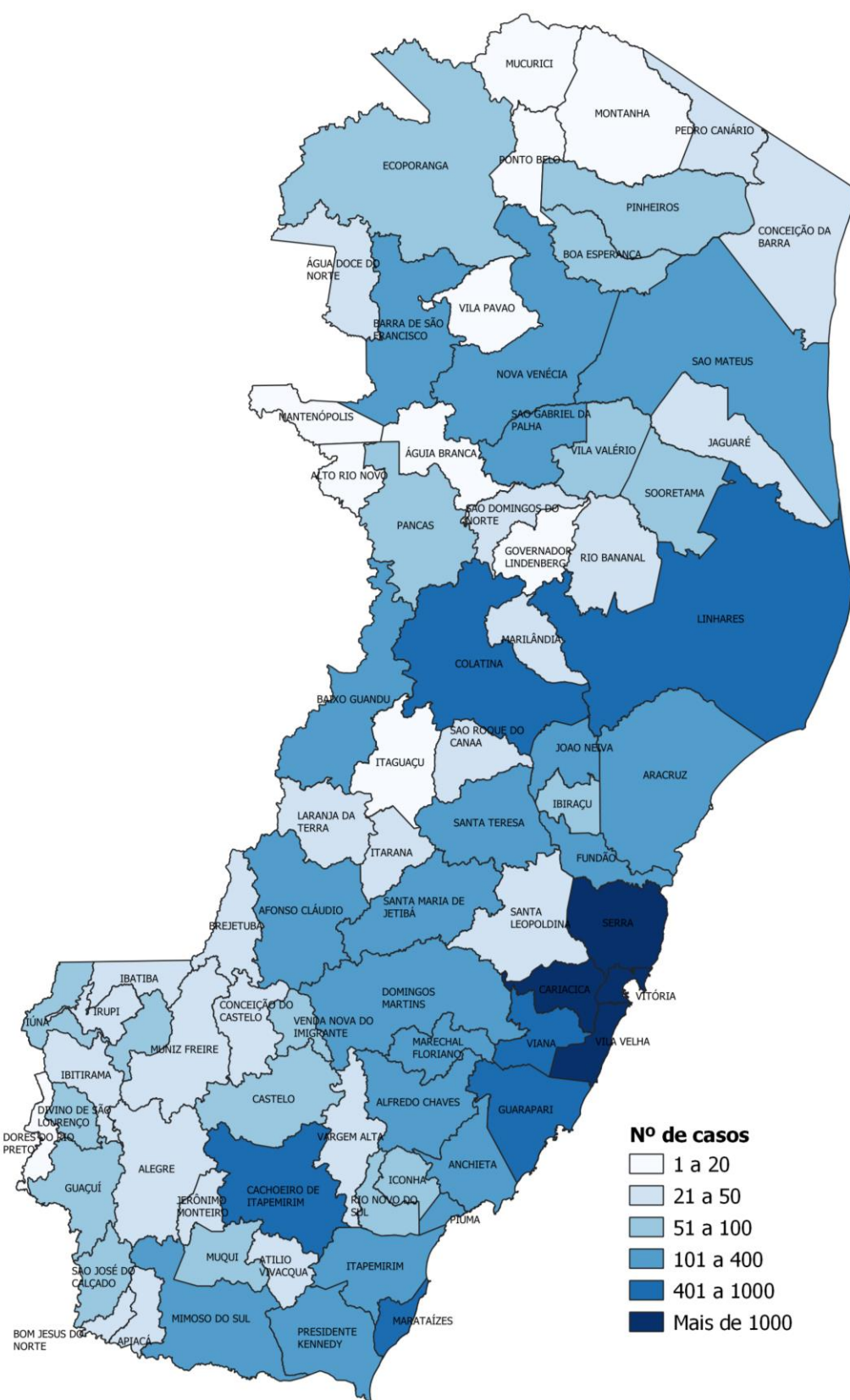


Situação dos casos de COVID-19 no Espírito Santo em 15 de junho de 2020, por município

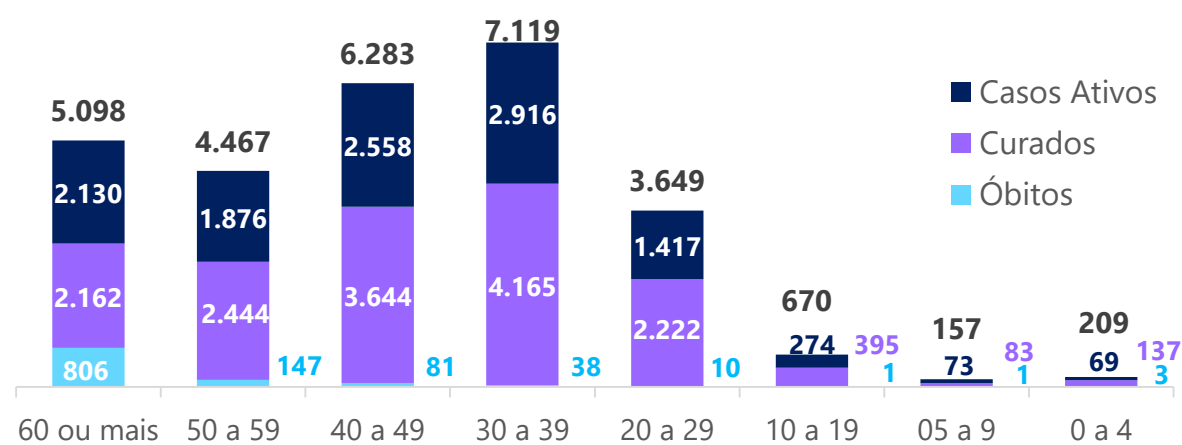
Município	Confirmados	Óbitos
Serra	4.904	236
Vitória	4.869	173
Vila Velha	4.816	182
Cariacica	3.430	168
Cachoeiro de Itapemirim	844	28
Colatina	764	13
Linhares	715	14
Viana	531	28
Guarapari	524	23
Marataízes	438	24
São Mateus	384	10
Itapemirim	314	18
Aracruz	295	21
Anchieta	212	4
Marechal Floriano	197	5
Outros municípios do ES	4.049	135
Municípios de outros estados*	366	5
Total	27.652	1.087
Masculino	13.241	627
Feminino	14.401	460
Outros	10	0

* Casos registrados no Espírito Santo, mas referentes a pessoas que residem fora do estado.

Distribuição dos casos confirmados de COVID-19 em 15 de junho de 2020, por município




Casos ativos, curados e óbitos* por COVID-19 em 15 de junho de 2020, por faixa etária



*O total de casos confirmados consiste na soma dos óbitos, dos curados e dos casos ativos (ainda contaminados).

Fonte: Secretaria de Estado da Saúde do Espírito Santo (SESA).
Elaboração: Ideies/FinDES



COVID-19

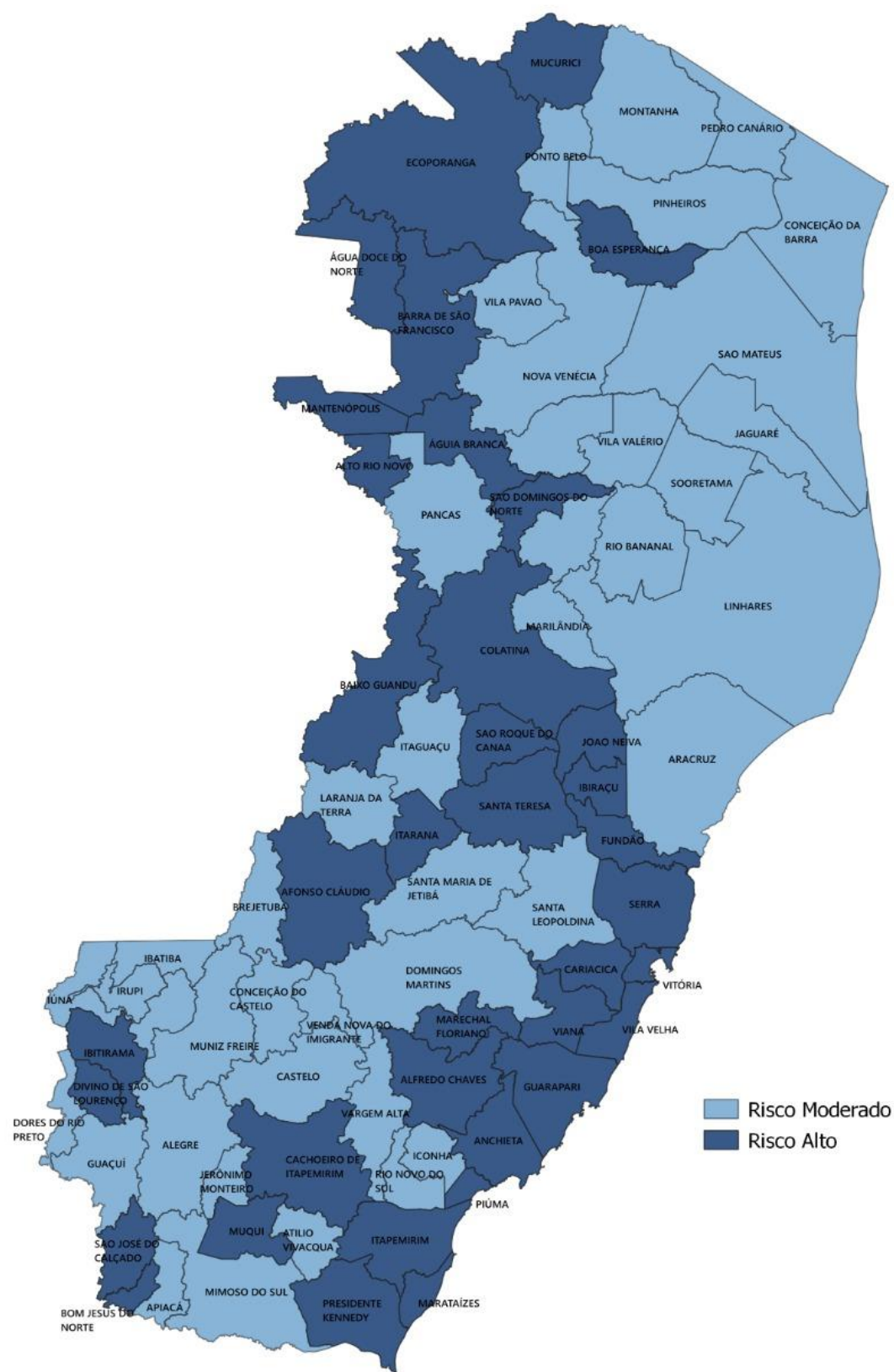
ESPÍRITO SANTO

Incidência e total de casos confirmados de COVID-19 em 15 de junho de 2020, por município

	Incidência (por 100 mil/hab.)	Nº de casos
Divino de São Lourenço	1.510,2	65
Vitória	1.344,7	4.869
Presidente Kennedy	1.226,9	142
Marechal Floriano	1.180,1	197
Marataízes	1.137,7	438
Vila Velha	975,2	4.816
Serra	947,6	4.904
Fundão	915,9	197
Itapemirim	914,2	314
Cariacica	899,6	3.430
Anchieta	724,5	212
Alfredo Chaves	719,1	105
João Neiva	689,9	115
Viana	678,7	531
Piúma	644,8	140
Colatina	623,7	764
Mimoso do Sul	592,7	155
Santa Teresa	572,3	135
Boa Esperança	545,3	82
Domingos Martins	517,0	175
São José do Calçado	511,6	54
Afonso Cláudio	464,3	142
Rio Novo do Sul	456,0	53
Iconha	454,5	63
São Domingos do Norte	451,5	39
Ibiraçu	440,7	55
Baixo Guandú	438,7	136
Guarapari	419,7	524
São Gabriel da Palha	419,0	159
Linhares	412,0	715
Cachoeiro de Itapemirim	403,9	844
Pancas	383,9	89
Vila Valério	383,5	54
Venda Nova do Imigrante	375,8	95
Muqui	362,5	56
Bom Jesus do Norte	362,3	36
Itarana	360,0	38
Ecoporanga	353,4	81
Marilândia	350,7	45
São Roque do Canaã	346,4	43

ES: 688,1

Mapa de Gestão de Risco em 13 de junho de 2020 Período de vigência - 15/06 a 21/06



Nota

O Governo do Estado do Espírito Santo criou a matriz de classificação de risco com a situação do enfrentamento da crise para cada município. A atualização do mapa é realizada uma vez por semana pelo Governo do Estado. De acordo com a matriz, cada município recebe uma classificação conforme a vulnerabilidade (medida pela taxa de ocupação dos leitos de UTI) e a ameaça no enfrentamento da pandemia (medida pela combinação de cinco indicadores: coeficiente de incidência da doença a cada 100 mil habitantes do município; coeficiente de incidência do estado; taxa de letalidade, índice de isolamento; e percentual de pessoas acima de 60 anos). Mais informações podem ser acessadas nas Portarias nº 093-R de 23/05/2020 e nº 106-R de 13/06/2020 e em: <https://coronavirus.es.gov.br/mapa-de-gestao-de-risco>

Fonte: Secretaria de Estado da Saúde do Espírito Santo (SESA).
Elaboração: Ideies/Findes