



COVID-19

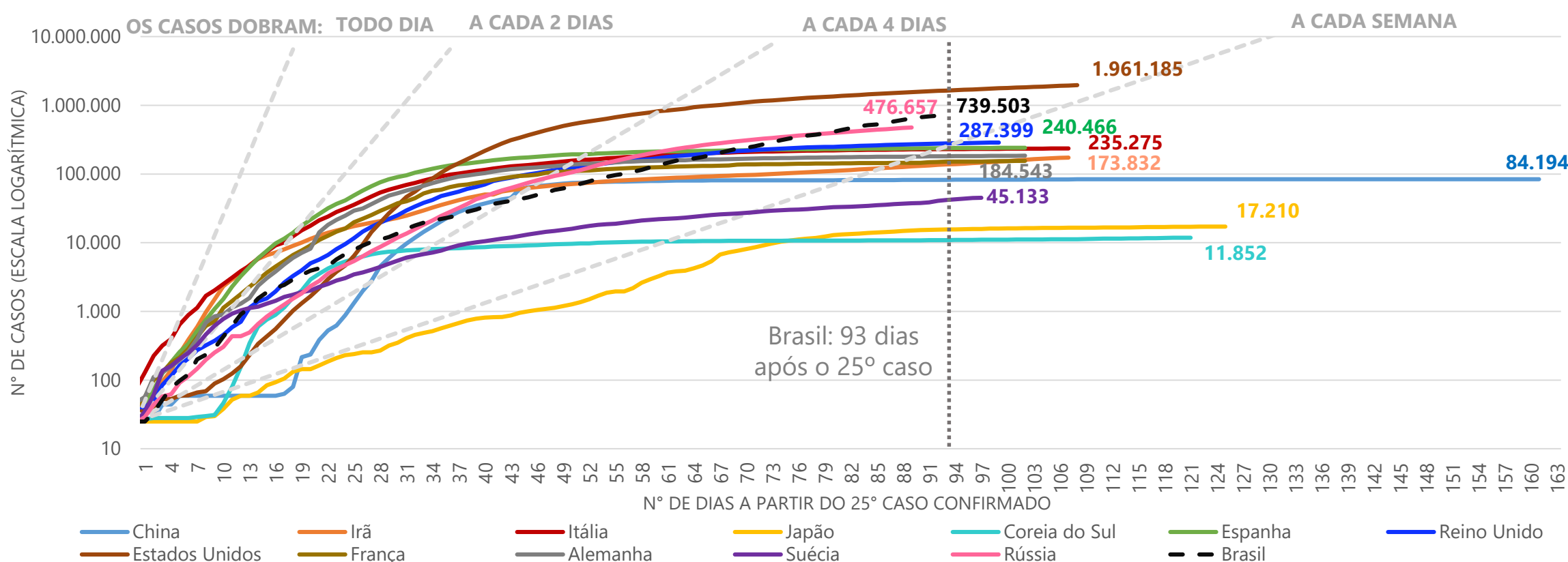
No mundo já são 7.185.573 casos confirmados com COVID-19 e 408.954 óbitos até o momento. No Brasil¹ são 739.503 casos confirmados e 38.406 mortes registradas, segundo país com a maior quantidade absoluta de casos por COVID-19. O maior número de casos confirmados no país concentra-se na Região Sudeste (261.183), com 150.138 em São Paulo e 72.979 no Rio de Janeiro. A maior incidência de COVID-19 foi registrada no Amapá, com 1.628,30 casos confirmados por 100 mil habitantes. O Espírito Santo totaliza 21.964 casos confirmados de COVID-19. Serra (3.924), Vitória (3.857), Vila Velha (3.783) e Cariacica (2.843) concentram 65,6% dos casos. Do total de casos confirmados, 52,4% são do gênero feminino e 47,6% do gênero masculino. Também foram contabilizados 4.514 (20,6%) profissionais de

saúde infectados no Espírito Santo. São 904 óbitos confirmados por COVID-19 até o momento no estado, sendo 665 (73,6%) deles na faixa etária de 60 anos ou mais de idade e 10 óbitos de profissionais de saúde. O Espírito Santo já realizou 63.114 testes RT PCR. Hoje, o estado possuiu 1.246 leitos para tratamento da COVID-19, sendo 610 leitos de UTI com 84,59% de ocupação e 636 leitos de enfermaria com 63,21% de ocupação. Até o momento, 11.892 pessoas estão curadas da COVID-19 no estado.

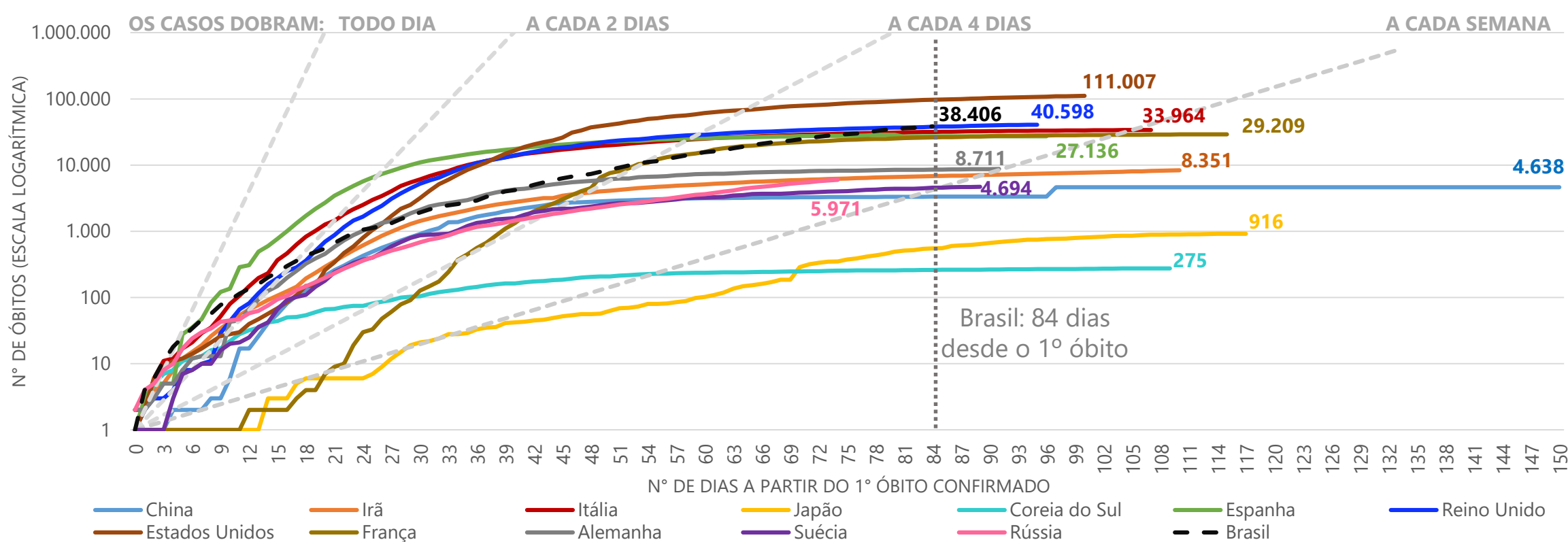
Com o **Painel de Acompanhamento do COVID-19** é possível ter informações com visualizações dinâmicas sobre os casos no Espírito Santo, no Brasil e no mundo. Acesse em: https://bit.ly/Painel_COVID19ES

MUNDO

Evolução dos casos de COVID-19 a partir do 25º caso



Evolução do número de óbitos por COVID-19 a partir do primeiro óbito



(¹) Após alguns dias com limitação na divulgação dos dados relativos à pandemia, o Ministério da Saúde voltou a divulgar hoje (09/06) as informações completas, incluindo os números acumulados de casos e óbitos e os microdados. Em movimento paralelo iniciado em 08/06, os meios de comunicação fizeram um consórcio para apuração dos dados referentes ao Covid-19 do país diretamente com as secretarias estaduais. Este consórcio apresentou os seguintes valores para o dia de hoje, até às 20h, 31.197 novos casos confirmados e 1.185 novos óbitos.

Fonte: Centro Europeu para Controle e Prevenção de Doenças / União Europeia e Center For Systems Science and Engineering, Ministério da Saúde e Secretaria de Saúde do Espírito Santo.

Nota 1: Por se tratar de um compilado de informações de diversos países, os dados do Centro Europeu para Controle e Prevenção de Doenças são atualizados com um dia de defasagem. Desta forma, optamos por incorporar os dados mais atuais referentes ao Brasil (Ministério da Saúde) aos gráficos de evolução do número de casos e do número de óbitos. Assim, mantém-se a tempestividade e a uniformidade entre todos os dados nacionais utilizados neste boletim.

Nota 2: Os dados em valores absolutos para serem comparados entre os países devem ser compatibilizados aos dias de ocorrência.

Elaboração: Ideies/Findes



COVID-19

Publicação Ideies
Nº 85 – 09/06/2020 às 21:30



BRASIL

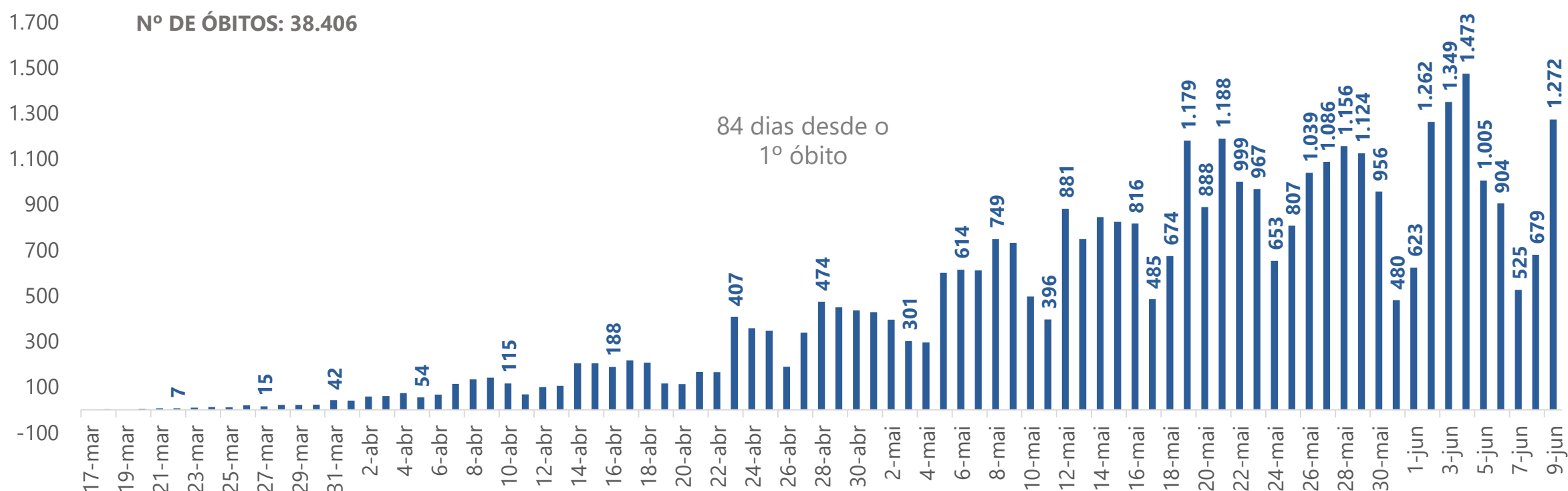
Novos casos confirmados de COVID-19 por dia no Brasil

CASOS CONFIRMADOS: 739.503



Evolução do número de óbitos por COVID-19 no Brasil

Nº DE ÓBITOS: 38.406



Situação dos casos confirmados e óbitos por COVID-19 em 09 de junho de 2020 no Brasil, por região

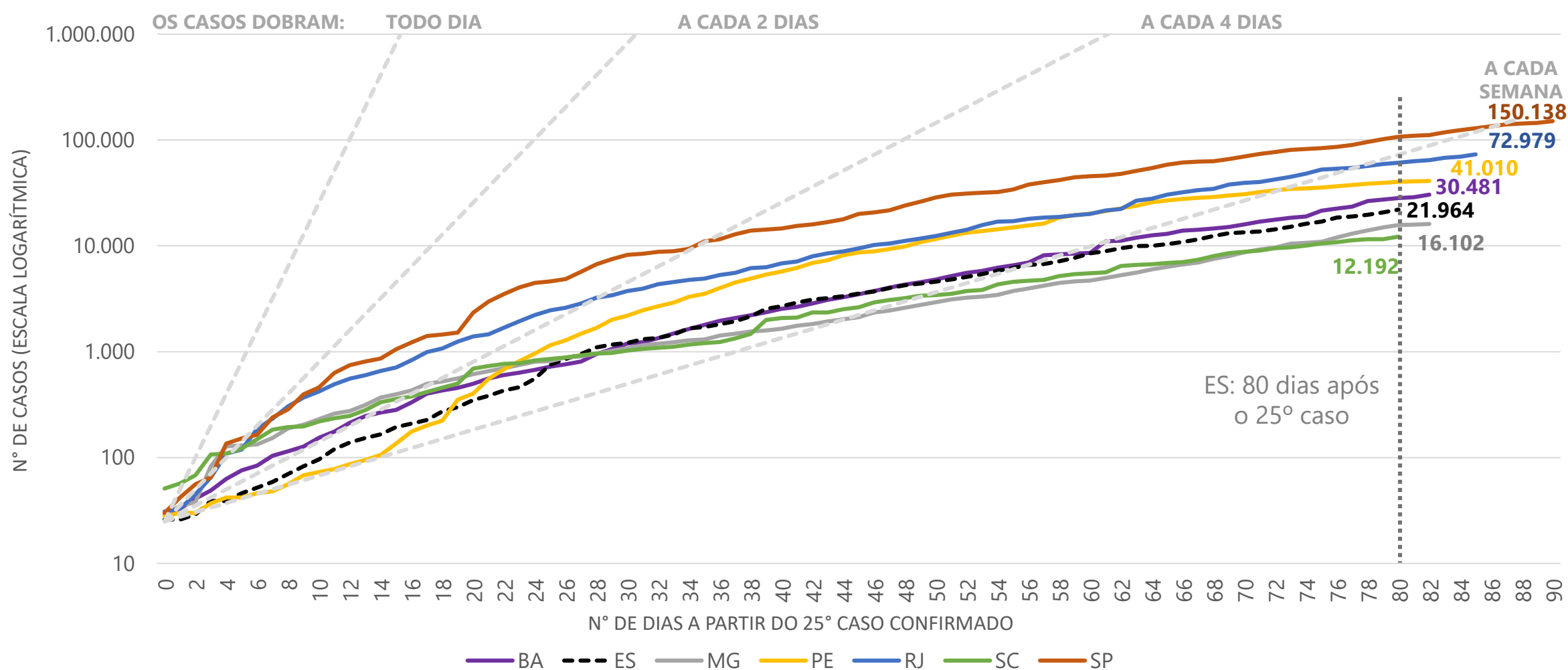
Localidade	Confirmados	%	Óbitos	%
Sudeste	261.183	35,3%	17.753	46,2%
Sul	32.308	4,4%	733	1,9%
Norte	153.938	20,8%	7.213	18,8%
Nordeste	260.669	35,2%	12.134	31,6%
Centro-Oeste	31.405	4,2%	573	1,5%
Brasil	739.503	100,0%	38.406	100,0%

Fonte: Ministério da Saúde e Secretaria de Estado da Saúde do Espírito Santo (SESA).



BRASIL

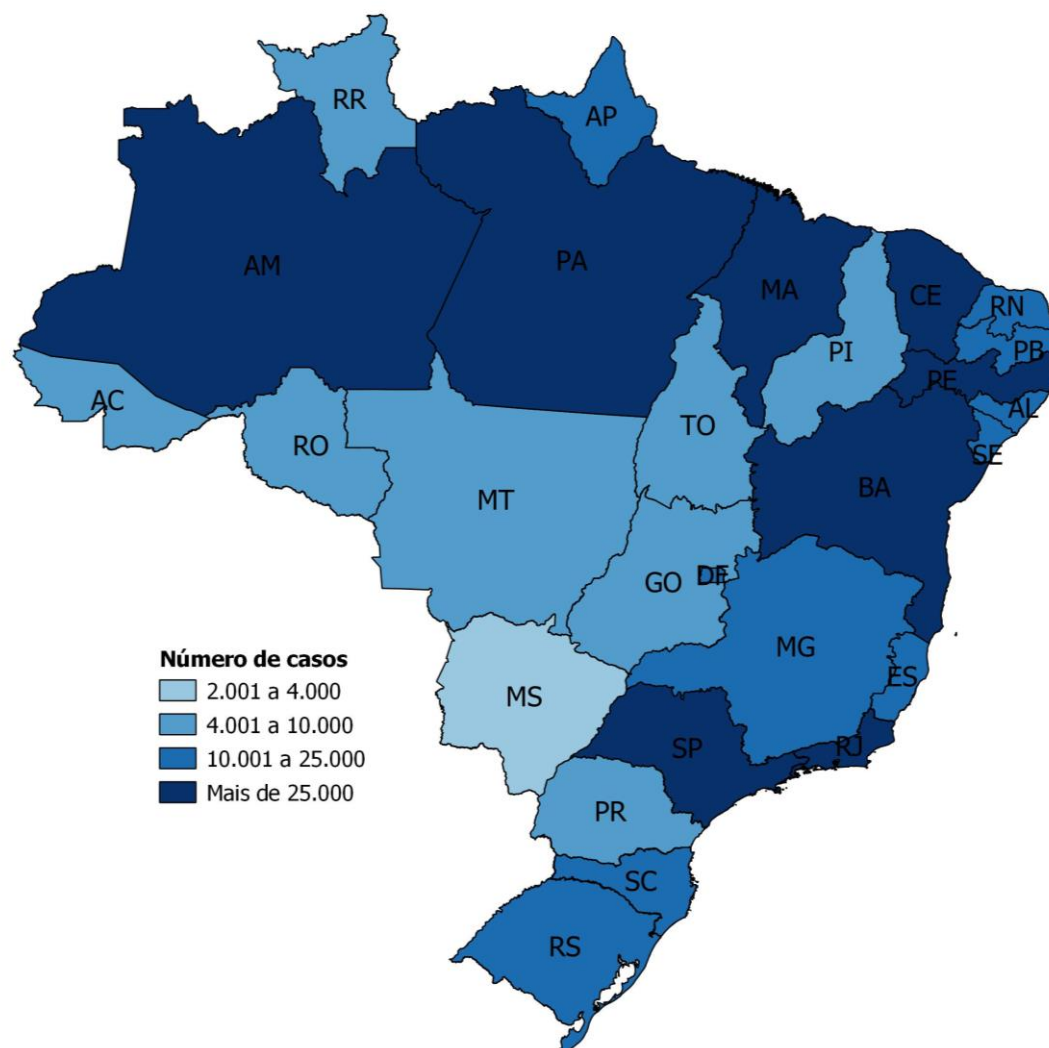
Evolução dos casos de COVID-19 a partir do 25º caso por unidade da federação



Indicadores estratégicos de COVID-19 em 09 de junho de 2020

Taxa	Brasil	Sudeste	ES
Cresc. diário médio dos últimos 5 dias do número de novos casos	2,7%	2,6%	3,5%
Cresc. diário médio dos últimos 5 dias do número de novos óbitos	1,9%	1,5%	2,7%
Incidência (Casos/habitantes *100.000)	351,9	295,6	546,6
Remoção (Curados/confirmados)	41,0%	-	54,1%
Letalidade (óbitos/confirmados *100)	5,2	6,8	4,1
Testes/habitantes (nº de testes/habitantes*100.000)	-	-	1.571


Distribuição dos casos confirmados de COVID-19 em 09 de junho de 2020, por UF



Fonte: Ministério da Saúde, Secretaria de Estado da Saúde do Espírito Santo (SESA) e IBGE.

Nota 1: A tabela dos indicadores é preenchida a partir das informações divulgadas pelo Ministério da Saúde e pela Secretaria de Estado de Saúde (Sesa), a eventual repetição de valores ocorre pela não atualização de informações pelos órgão competentes.

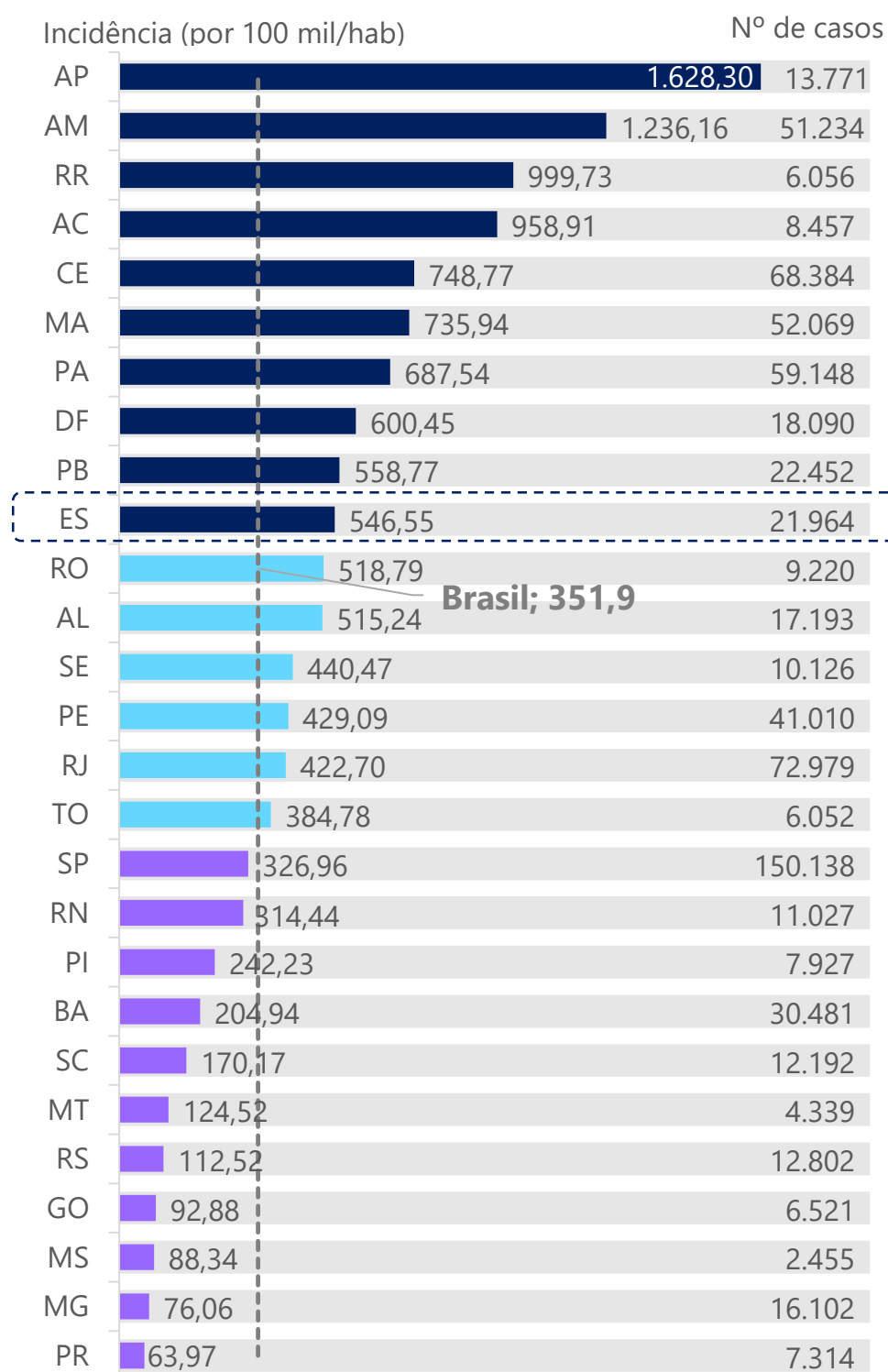
Elaboração: Ideies/Findes



COVID-19

BRASIL

Incidência¹ e total de casos confirmados de COVID-19 por UF



LEGENDA

EMERGÊNCIA

50% acima do valor nacional

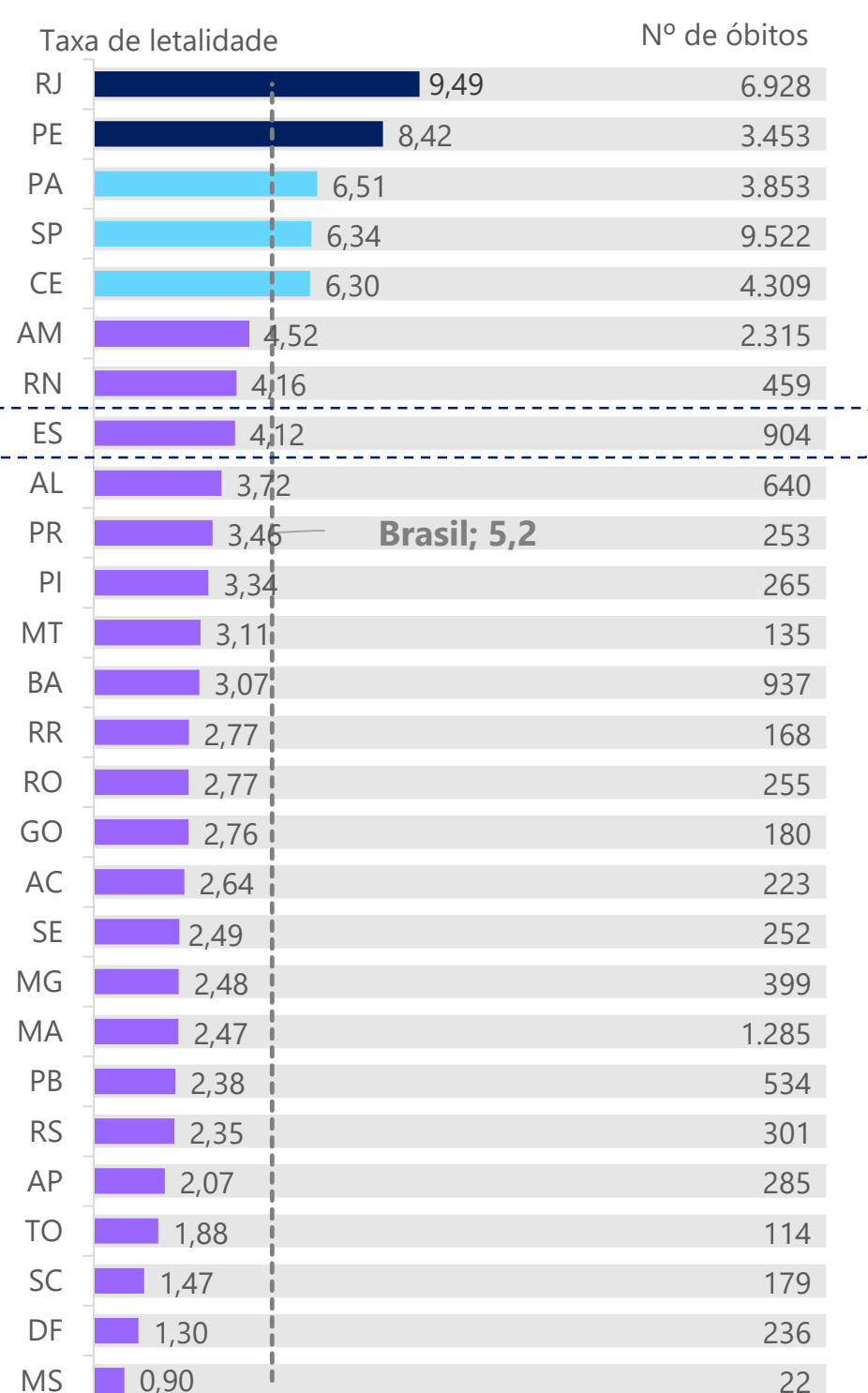
ATENÇÃO

Entre o valor nacional e 50% acima

ALERTA

Abaixo do valor nacional

Taxa de letalidade e óbitos por COVID-19 por UF

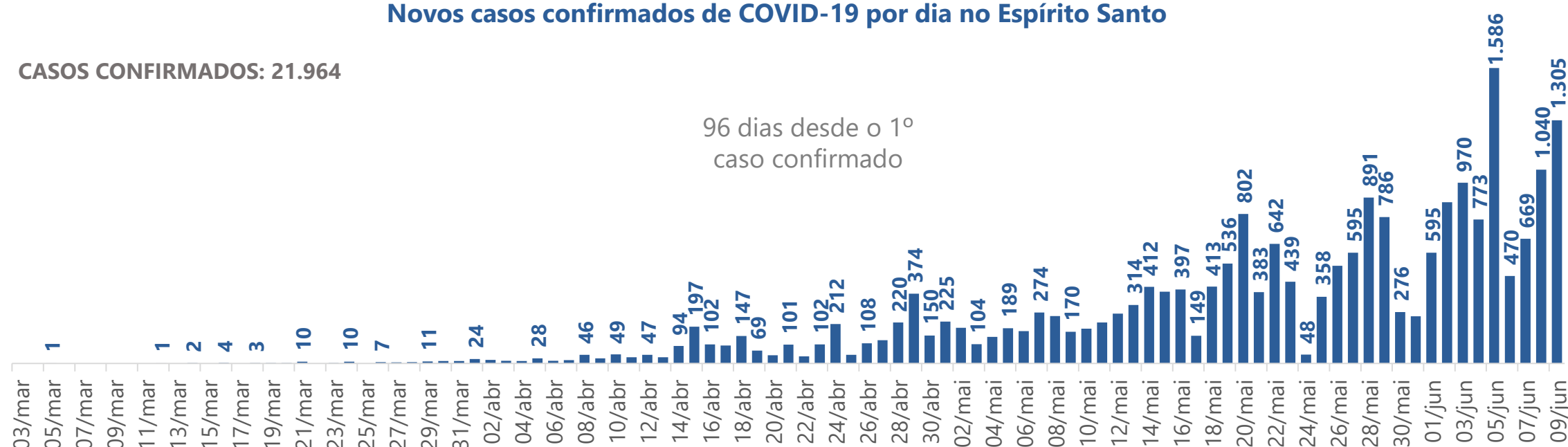


ESPÍRITO SANTO

Novos casos confirmados de COVID-19 por dia no Espírito Santo

CASOS CONFIRMADOS: 21.964

96 dias desde o 1º caso confirmado



Fonte: Ministério da Saúde, Secretaria de Estado da Saúde do Espírito Santo (SESA) e IBGE.

Nota 1: Os critérios definidos na legenda foram determinados pelo Ministério da Saúde em seus boletins epidemiológicos: <https://www.saude.gov.br/images/pdf/2020/April/18/2020-04-17---BE11---Boletim-do-COE-21h.pdf>

Elaboração: Ideies/Findes

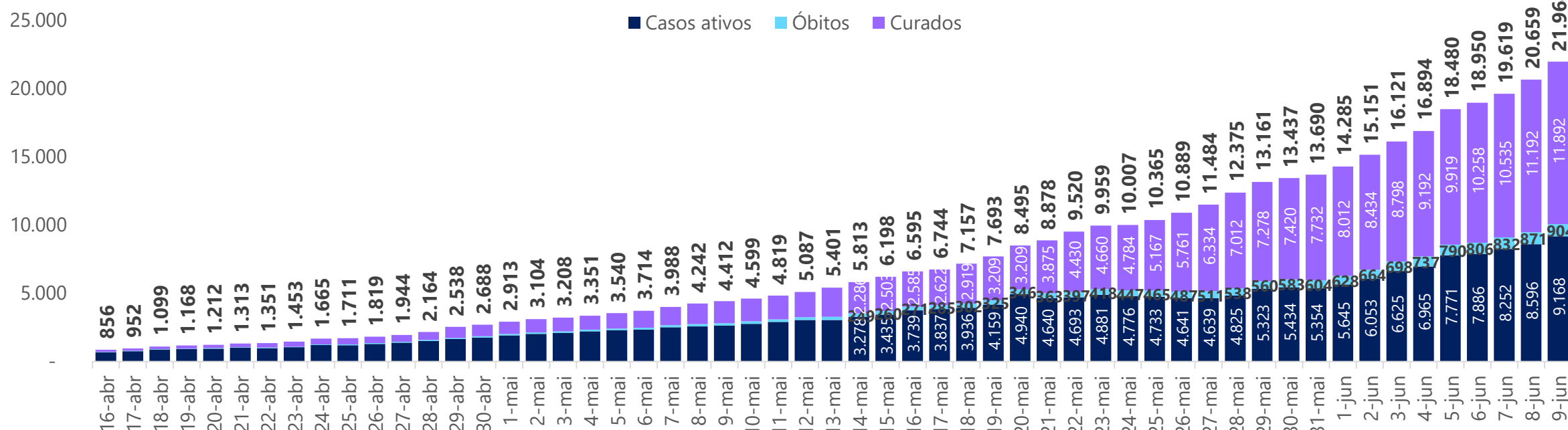
¹De acordo com a projeção da população para 2019 do IBGE.



COVID-19

ESPÍRITO SANTO

Evolução dos casos ativos, óbitos e curados de COVID-19 no Espírito Santo

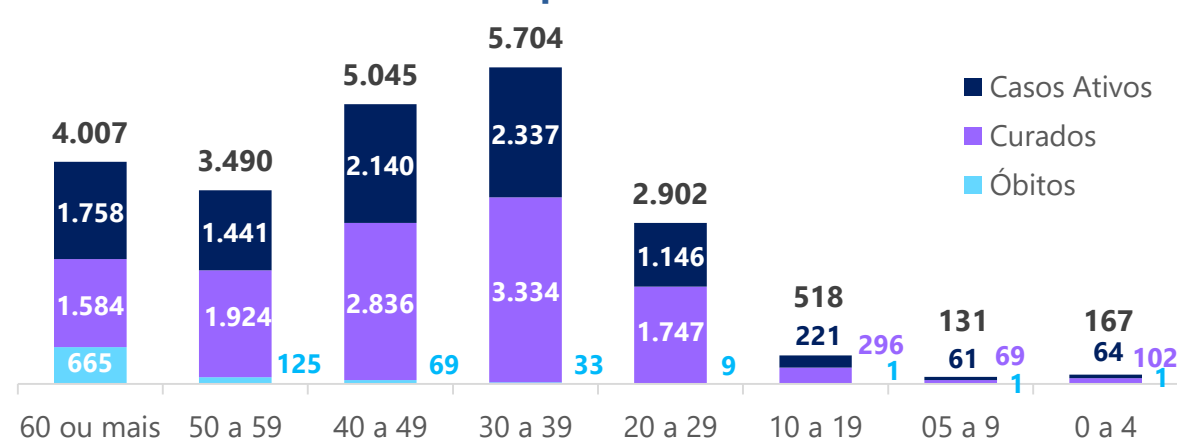


Situação dos casos de COVID-19 no Espírito Santo em 09 de junho de 2020, por município

Município	Confirmados	Óbitos
Serra	3.924	209
Vitória	3.857	138
Vila Velha	3.783	156
Cariacica	2.843	151
Cachoeiro de Itapemirim	615	20
Colatina	585	8
Linhares	447	11
Viana	419	21
Guarapari	408	18
Marataízes	376	20
São Mateus	340	6
Itapemirim	244	12
Aracruz	213	15
Anchieta	196	3
Fundão	168	9
Outros municípios do ES	3.208	102
Municípios de outros estados*	338	5
Total	21.964	904
Masculino	10.460	512
Feminino	11.497	392
Outros	7	0

* Casos registrados no Espírito Santo, mas referentes a pessoas que residem fora do estado.

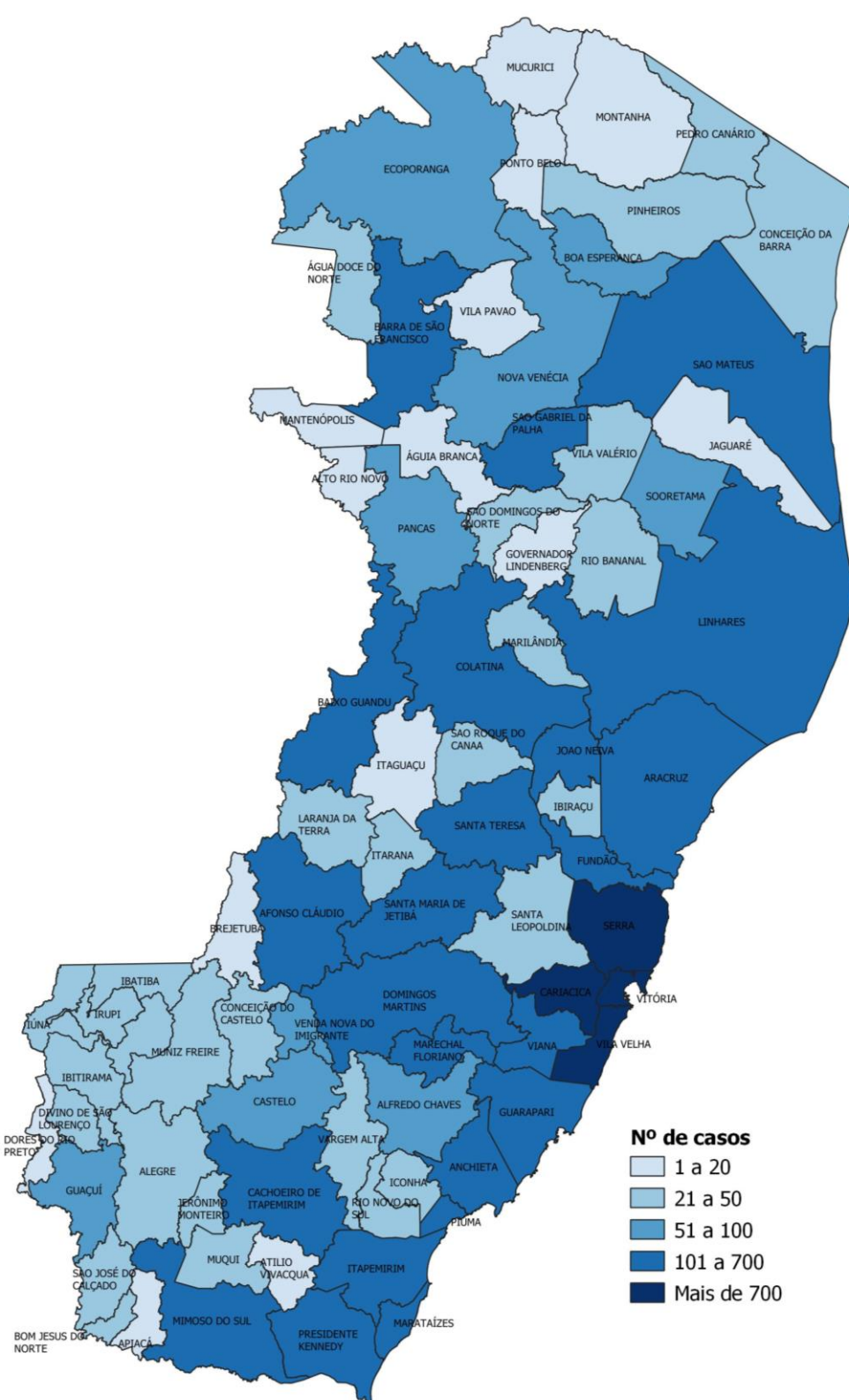
Casos ativos, curados e óbitos* por COVID-19 em 09 de junho de 2020, por faixa etária




*O total de casos confirmados consiste na soma dos óbitos, dos curados e dos casos ativos (ainda contaminados).

Fonte: Secretaria de Estado da Saúde do Espírito Santo (SESA).
Elaboração: Ideies/Findes

Distribuição dos casos confirmados de COVID-19 em 09 de junho de 2020, por município





COVID-19

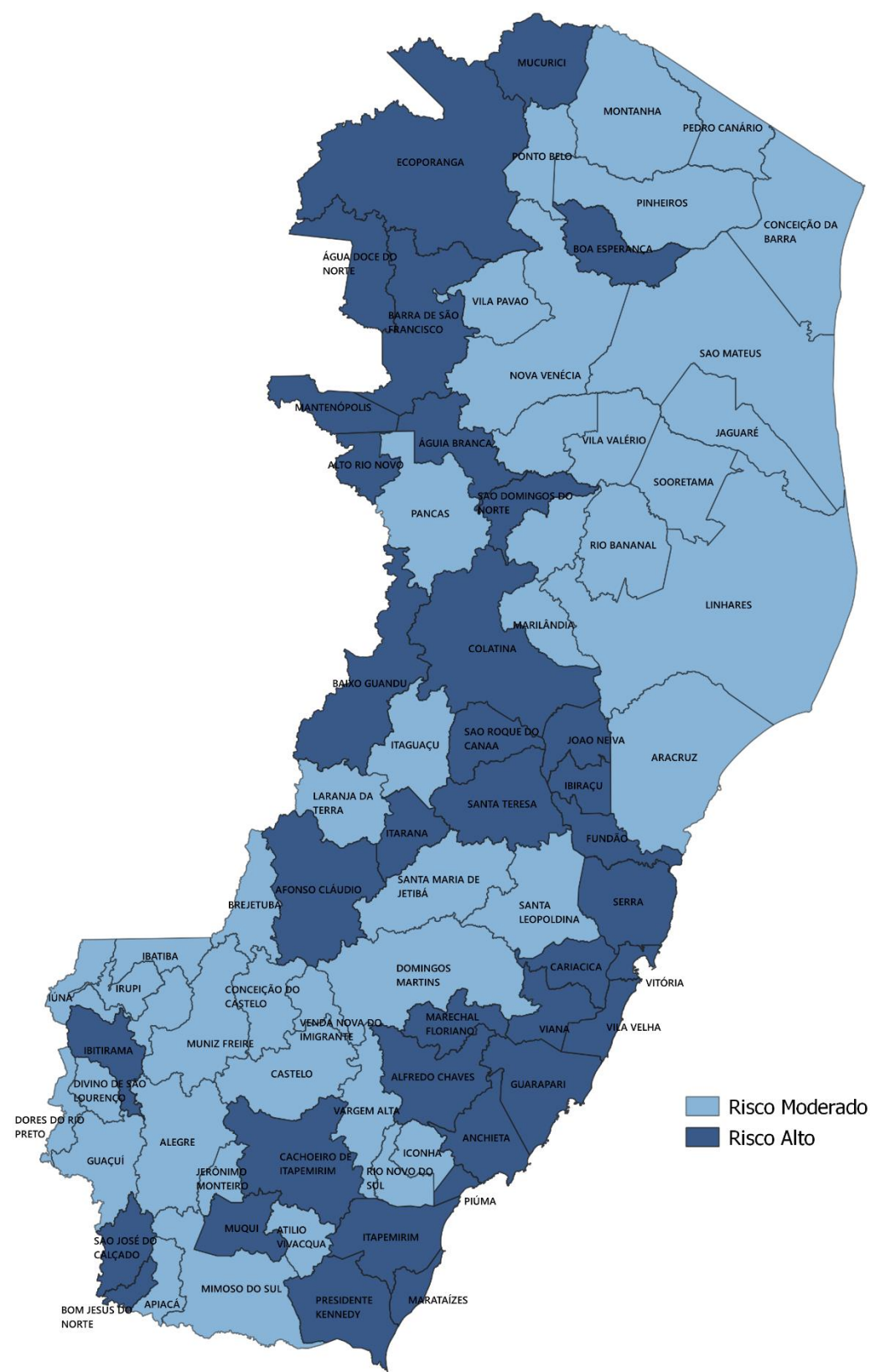
ESPÍRITO SANTO

Incidência e total de casos confirmados de COVID-19 em 09 de junho de 2020, por município

	Incidência (por 100 mil/hab.)	Nº de casos
Vitória	1.065,2	3.857
Divino de São Lourenço	999,1	43
Presidente Kennedy	993,6	115
Marataízes	976,6	376
Marechal Floriano	898,5	150
Fundão	781,1	168
Vila Velha	766,0	3.783
Serra	758,2	3.924
Cariacica	745,6	2.843
Itapemirim	710,4	244
Anchieta	669,8	196
Alfredo Chaves	643,8	94
João Neiva	641,9	107
Piúma	552,7	120
Viana	535,5	419
Boa Esperança	525,4	79
Santa Teresa	517,2	122
Mimoso do Sul	500,9	131
Colatina	477,6	585
Domingos Martins	460,9	156
Baixo Guandú	393,6	122
Pancas	362,3	84
Afonso Cláudio	340,0	104
Itarana	331,6	35
Ecoporanga	327,2	75
Guarapari	326,8	408
Vila Valério	326,7	46
Ibiraçu	320,5	40
Muqui	317,2	49
São Roque do Canaã	314,1	39
São Domingos do Norte	312,6	27
Iconha	310,2	43
Bom Jesus do Norte	301,9	30
Água Doce do Norte	299,5	33
Marilândia	296,1	38
Cachoeiro de Itapemirim	294,3	615
Ibitirama	292,5	26
Barra de São Francisco	277,7	124
São Gabriel da Palha	276,7	105
São José do Calçado	274,7	29

ES: 546,6

Mapa de Gestão de Risco em 06 de junho de 2020



Nota

O Governo do Estado do Espírito Santo criou a matriz de classificação de risco com a situação do enfrentamento da crise para cada município. A atualização do mapa é realizada uma vez por semana pelo Governo do Estado. De acordo com a matriz, cada município recebe uma classificação conforme a vulnerabilidade (medida pela taxa de ocupação dos leitos de UTI) e a ameaça no enfrentamento da pandemia (medida pela combinação de cinco indicadores: coeficiente de incidência da doença a cada 100 mil habitantes do município; coeficiente de incidência do estado; taxa de letalidade, índice de isolamento; e percentual de pessoas acima de 60 anos). Mais informações podem ser acessadas nas Portarias nº 093-R de 23/05/2020 e nº 103-R de 06/06/2020 e em: <https://coronavirus.es.gov.br/mapa-de-gestao-de-risco>

Fonte: Secretaria de Estado da Saúde do Espírito Santo (SESA).
Elaboração: Ideies/Findes