



COVID-19

Publicação Ideies
Nº 81 – 05/06/2020 às 23:00



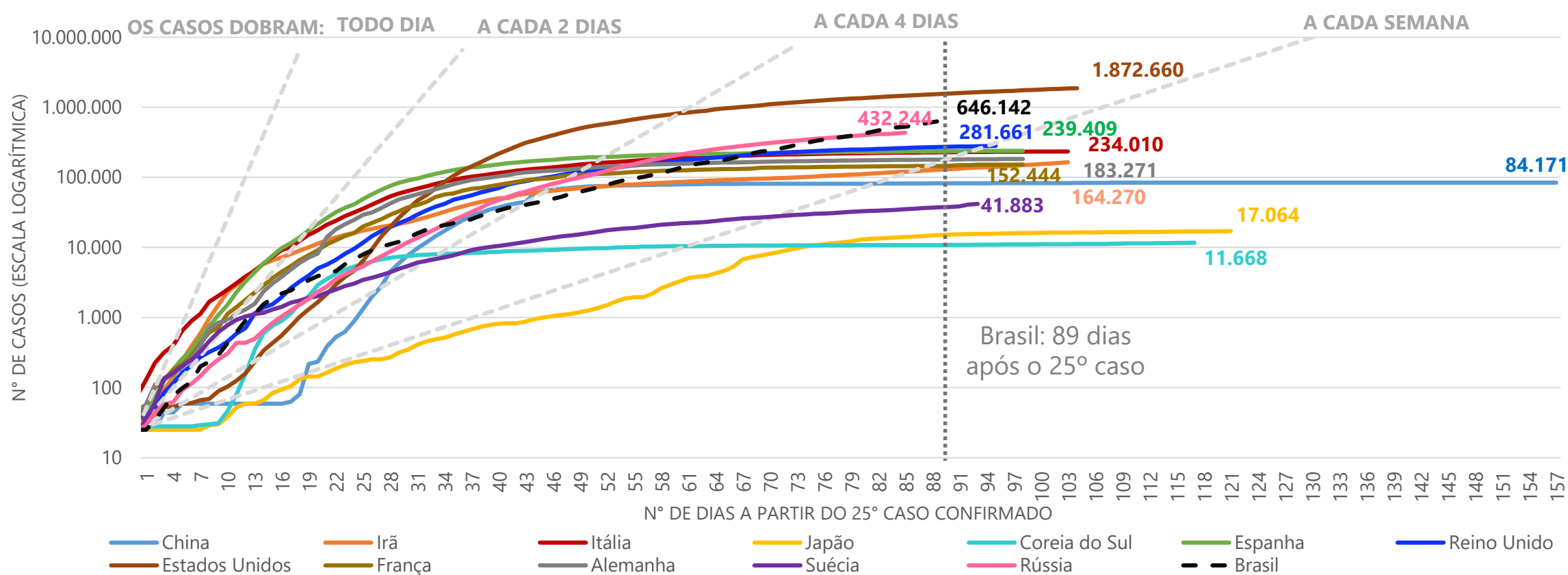
No mundo já são 6.724.516 casos confirmados com COVID-19 e 394.018 óbitos até o momento. No Brasil são 646.142 casos confirmados e 35.036 mortes registradas, segundo país com a maior quantidade absoluta de casos por COVID-19. O maior número de casos confirmados no país concentra-se na Região Sudeste (230.106), com 134.565 em São Paulo e 63.066 no Rio de Janeiro. A maior incidência de COVID-19 foi registrada no Amapá, com 1.457,56 casos confirmados por 100 mil habitantes. O Espírito Santo totaliza 18.480 casos confirmados de COVID-19. Vila Velha (3.241), Vitória (3.233), Serra (3.205) e Cariacica (2.390) concentram 65,3% dos casos. Do total de casos confirmados, 53,4% são do gênero feminino e 46,5% do gênero masculino. Também foram contabilizados 4.067 (22,0%) profissionais de

saúde infectados no Espírito Santo. São 790 óbitos confirmados por COVID-19 até o momento no estado, sendo 583 (73,8%) deles na faixa etária de 60 anos ou mais de idade e 8 óbitos de profissionais de saúde. O Espírito Santo já realizou 56.831 testes RT PCR. Hoje, o estado possuiu 1.186 leitos para tratamento da COVID-19, sendo 570 leitos de UTI com 84,91% de ocupação e 616 leitos de enfermaria com 67,53% de ocupação. Até o momento, 9.919 pessoas estão curadas da COVID-19 no estado.

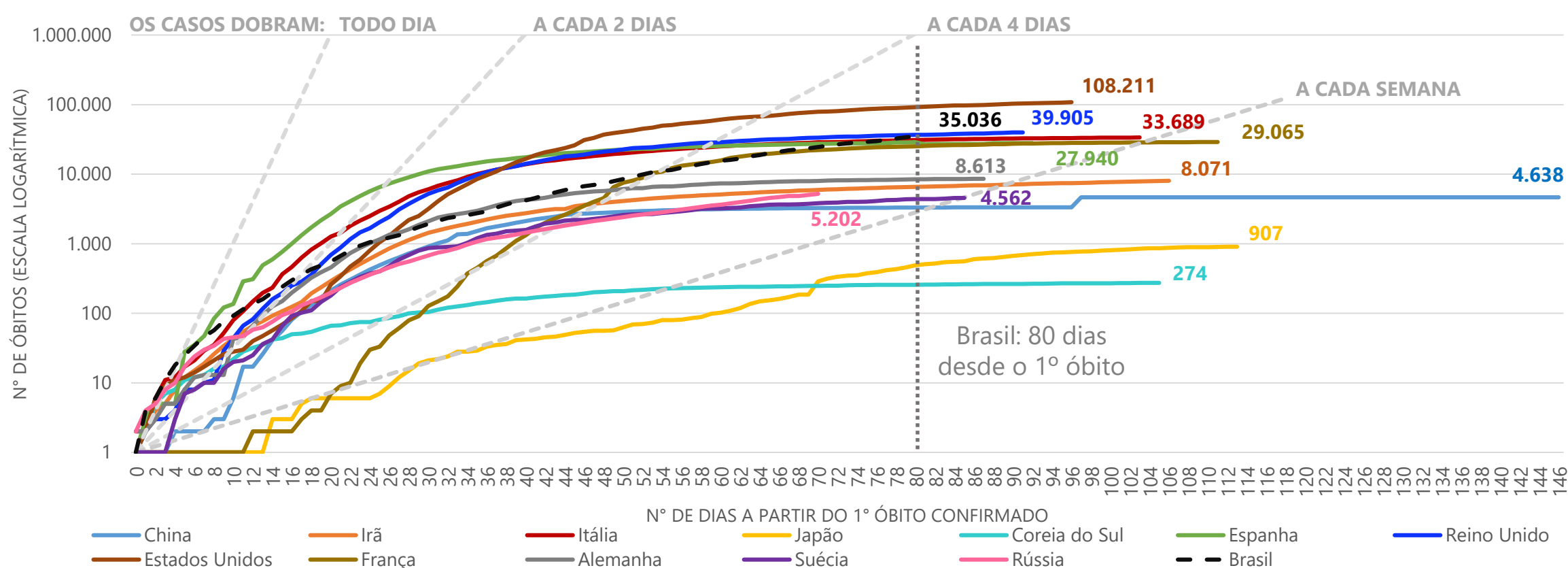
Com o **Painel de Acompanhamento do COVID-19** é possível ter informações com visualizações dinâmicas sobre os casos no Espírito Santo, no Brasil e no mundo. Acesse em: https://bit.ly/Painel_COVID19ES

MUNDO

Evolução dos casos de COVID-19 a partir do 25º caso



Evolução do número de óbitos por COVID-19 a partir do primeiro óbito



Fonte: Centro Europeu para Controle e Prevenção de Doenças / União Europeia e Center For Systems Science and Engineering, Ministério da Saúde e Secretaria de Saúde do Espírito Santo.

Nota 1: Por se tratar de um compilado de informações de diversos países, os dados do Centro Europeu para Controle e Prevenção de Doenças são atualizados com um dia de defasagem. Desta forma, optamos por incorporar os dados mais atuais referentes ao Brasil (Ministério da Saúde) aos gráficos de evolução do número de casos e do número de óbitos. Assim, mantém-se a tempestividade e a uniformidade entre todos os dados nacionais utilizados neste boletim.

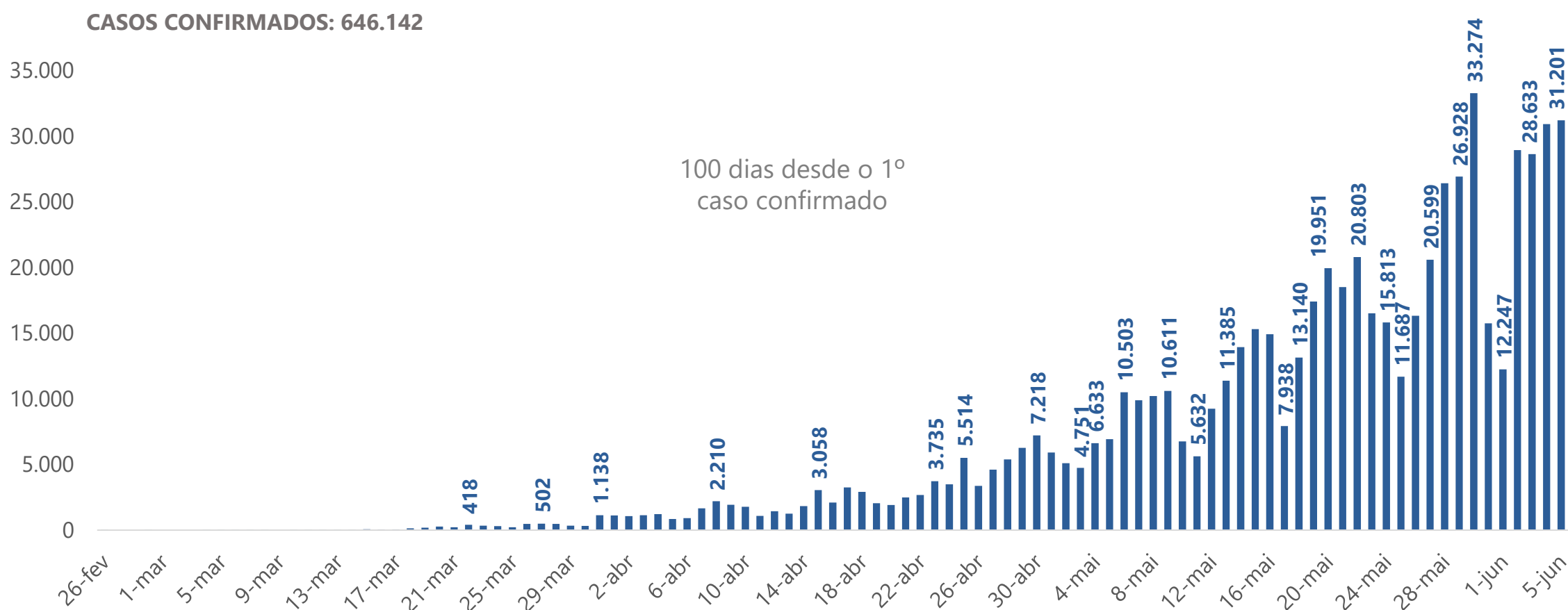
Nota 2: Os dados em valores absolutos para serem comparados entre os países devem ser compatibilizados aos dias de ocorrência.

Elaboração: Ideies/FinDES

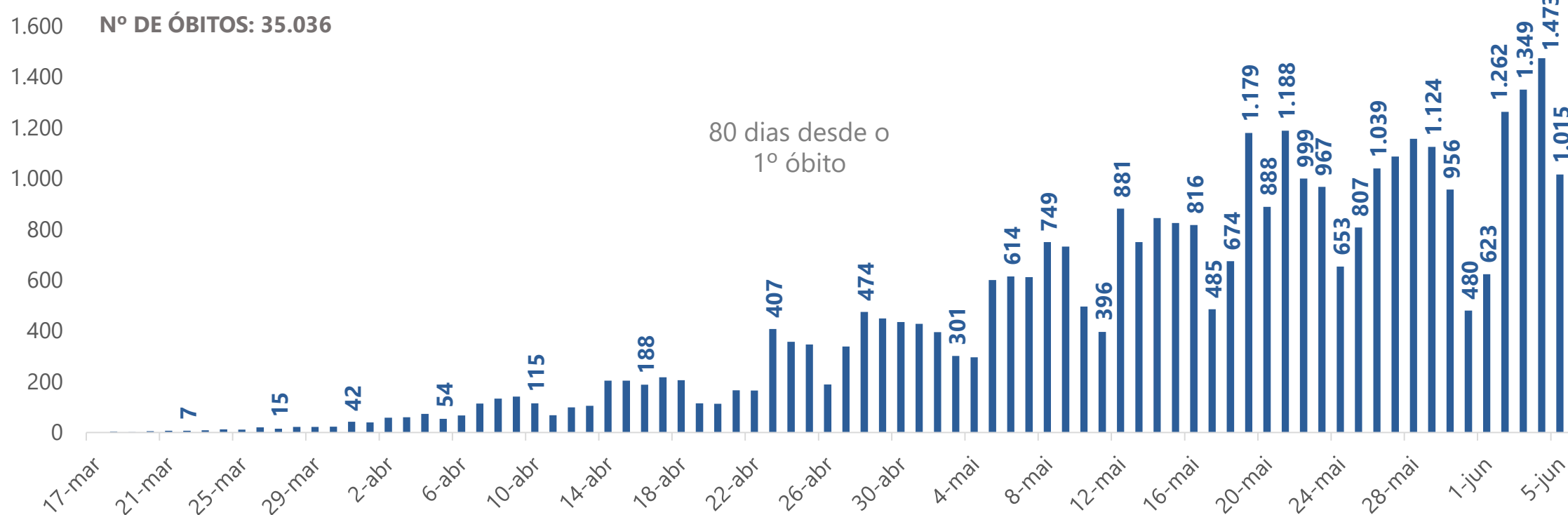


BRASIL

Novos casos confirmados de COVID-19 por dia no Brasil



Evolução do número de óbitos por COVID-19 no Brasil



Situação dos casos confirmados e óbitos por COVID-19 em 05 de junho de 2020 no Brasil, por região

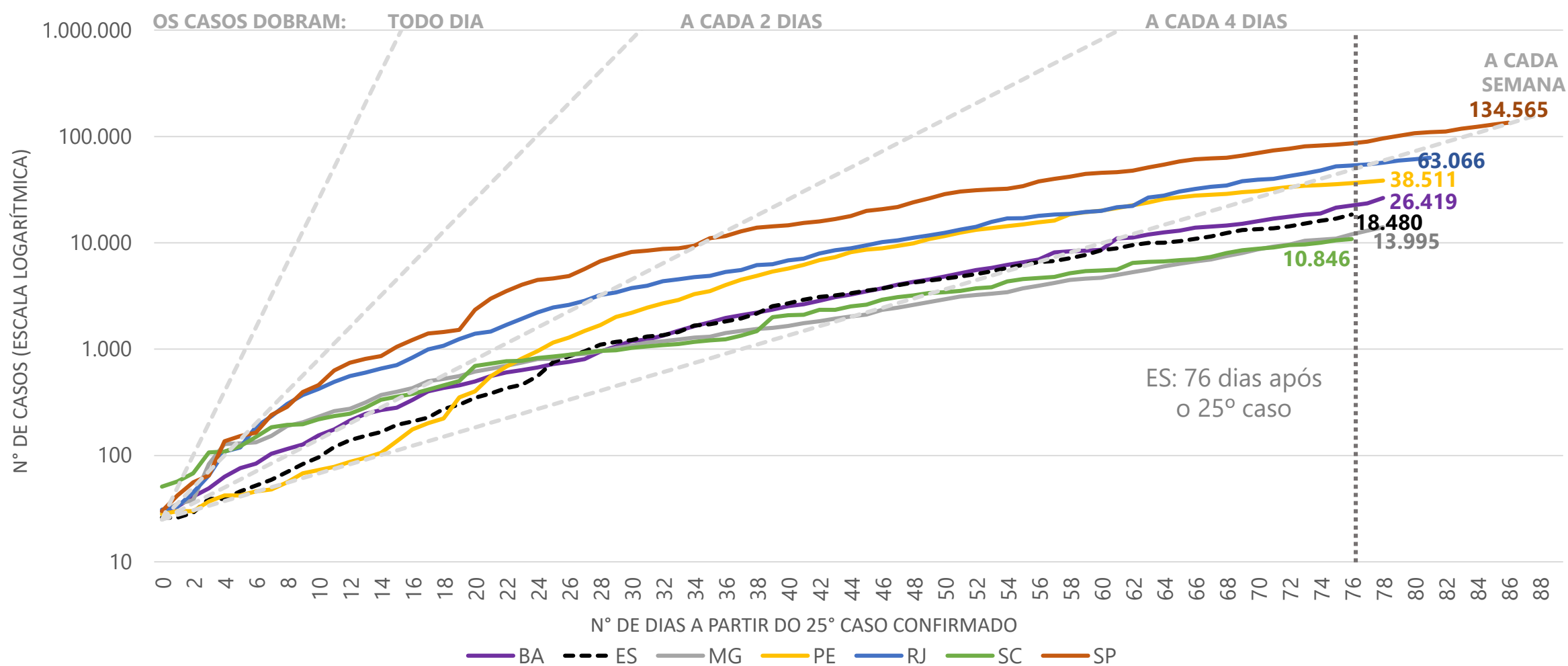
Localidade	Confirmados	%	Óbitos	%
Sudeste	230.106	35,6%	16.449	46,9%
Sul	28.777	4,5%	662	1,9%
Norte	135.112	20,9%	6.628	18,9%
Nordeste	227.088	35,1%	10.819	30,9%
Centro-Oeste	25.059	3,9%	478	1,4%
Brasil	646.142	100,0%	35.036	100,0%

Fonte: Ministério da Saúde e Secretaria de Estado da Saúde do Espírito Santo (SESA).



BRASIL

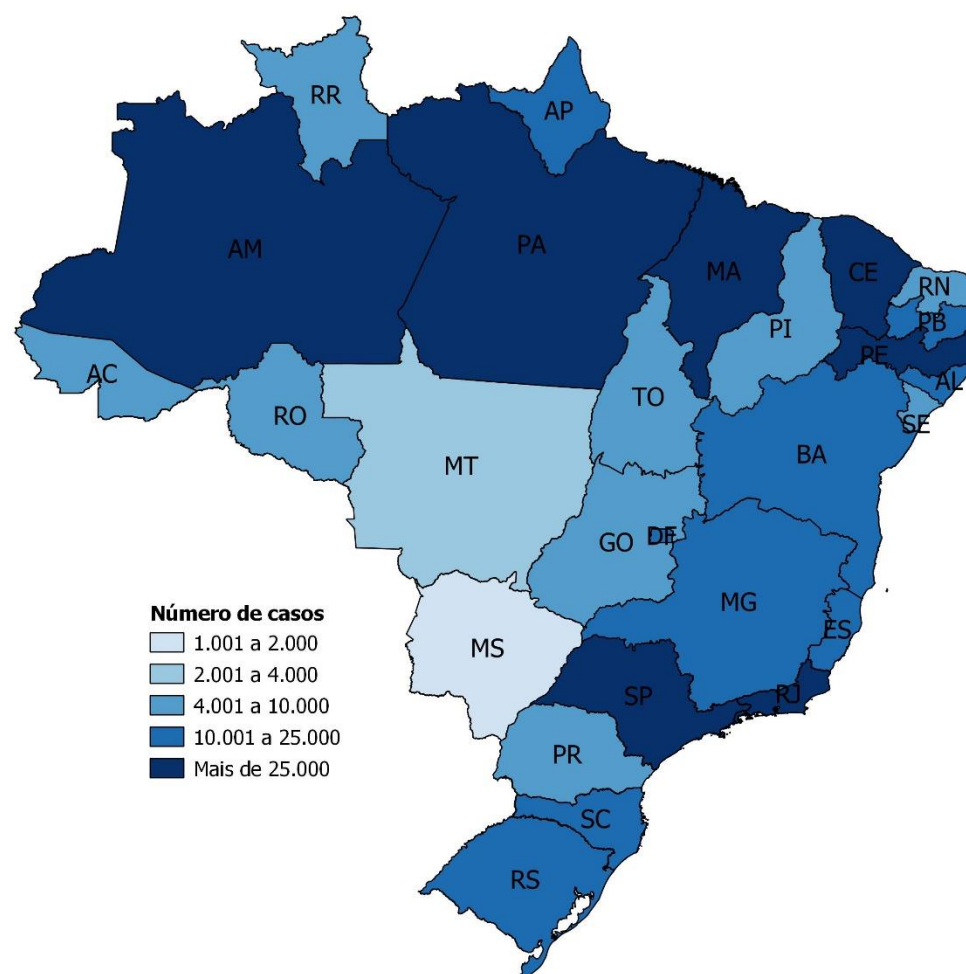
Evolução dos casos de COVID-19 a partir do 25º caso por unidade da federação



Indicadores estratégicos de COVID-19 em 05 de junho de 2020

Taxa	Brasil	Sudeste	ES
Cresc. diário médio dos últimos 5 dias do número de novos casos	4,2%	3,8%	5,3%
Cresc. diário médio dos últimos 5 dias do número de novos óbitos	3,2%	3,2%	4,7%
Incidência (Casos/habitantes *100.000)	307,5	260,4	459,9
Remoção (Curados/confirmados)	41,5%	-	53,4%
Letalidade (óbitos/confirmados *100)	5,4	7,1	4,3
Testes/habitantes (nº de testes/habitantes*100.000)	-	-	1.414

Distribuição dos casos confirmados de COVID-19 em 05 de junho de 2020, por UF



Fonte: Ministério da Saúde, Secretaria de Estado da Saúde do Espírito Santo (SESA) e IBGE.

Nota 1: A tabela dos indicadores é preenchida a partir das informações divulgadas pelo Ministério da Saúde e pela Secretaria de Estado de Saúde (Sesa), a eventual repetição de valores ocorre pela não atualização de informações pelos órgão competentes.

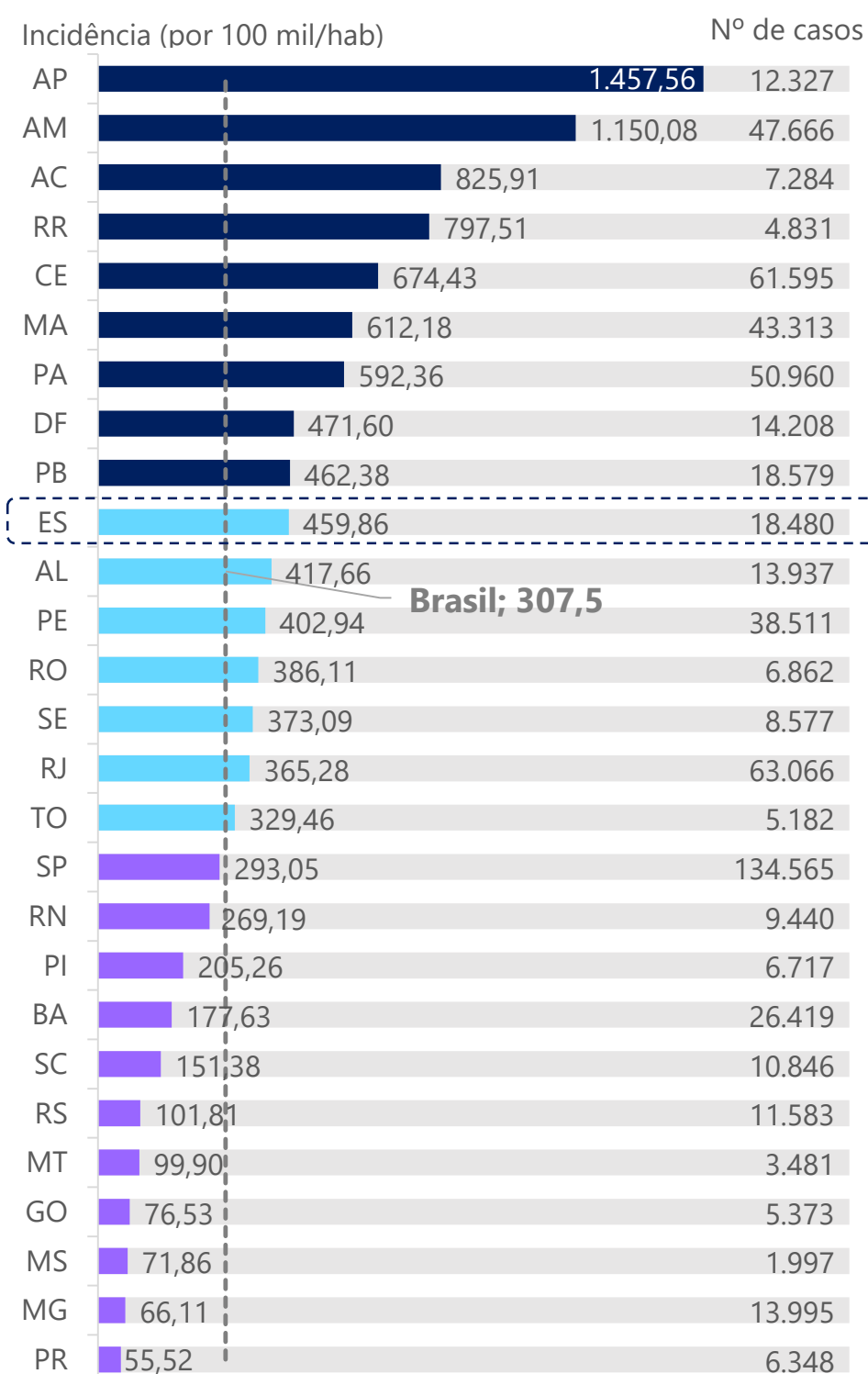
Elaboração: Ideies/Findes



COVID-19

BRASIL

Incidência¹ e total de casos confirmados de COVID-19 por UF



LEGENDA

EMERGÊNCIA

50% acima do valor nacional

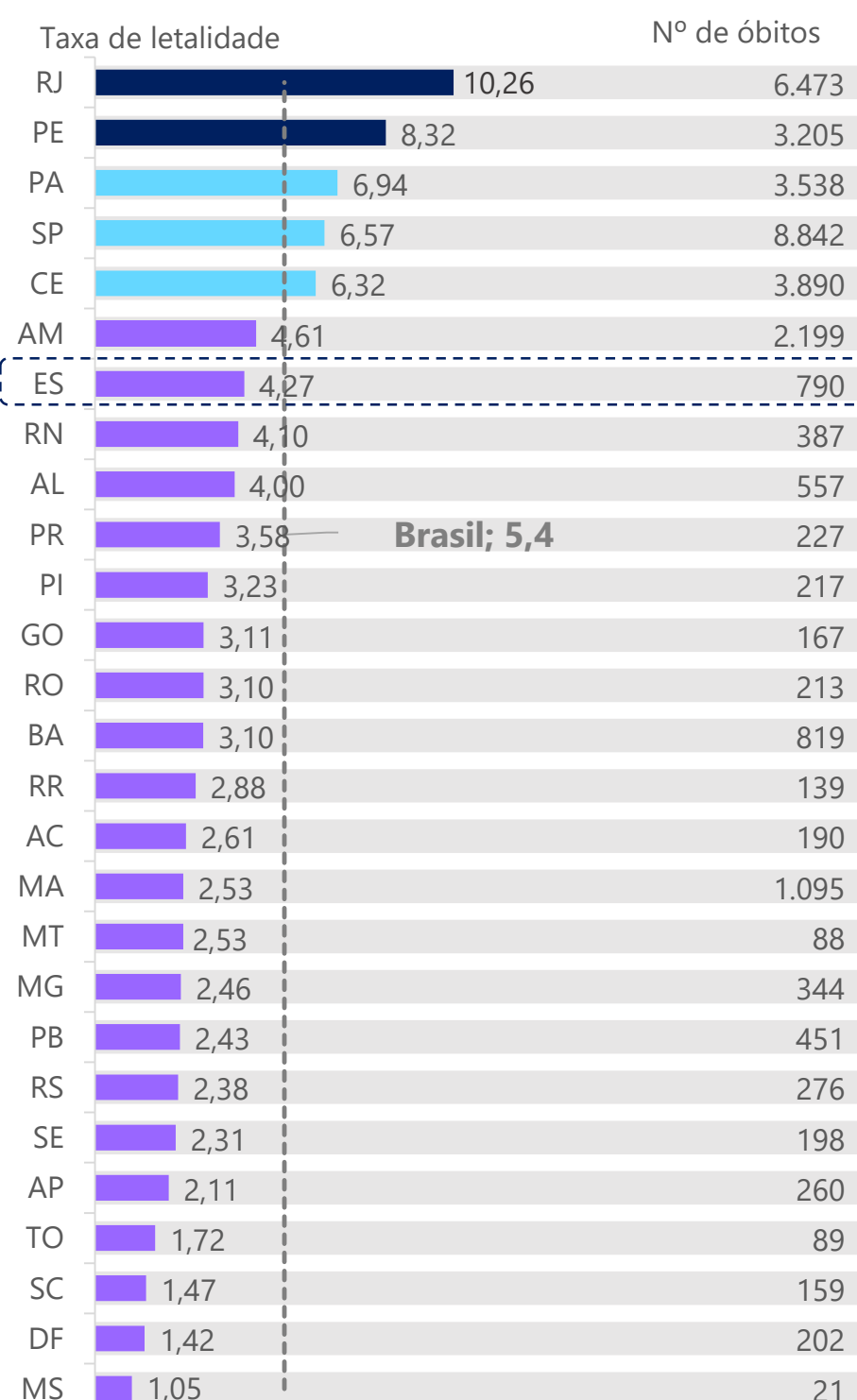
ATENÇÃO

Entre o valor nacional e 50% acima

ALERTA

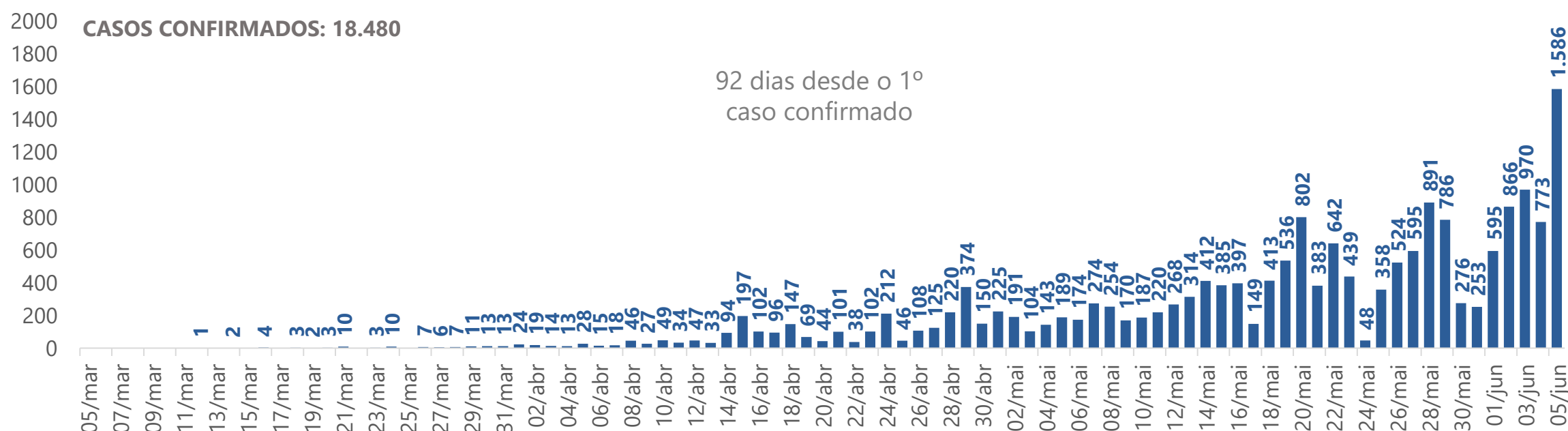
Abaixo do valor nacional

Taxa de letalidade e óbitos por COVID-19 por UF



ESPÍRITO SANTO

Novos casos confirmados de COVID-19 por dia no Espírito Santo



Fonte: Ministério da Saúde, Secretaria de Estado da Saúde do Espírito Santo (SESA) e IBGE.

Nota 1: Os critérios definidos na legenda foram determinados pelo Ministério da Saúde em seus boletins epidemiológicos: <https://www.saude.gov.br/images/pdf/2020/Abril/18/2020-04-17---BE11---Boletim-do-COE-21h.pdf>

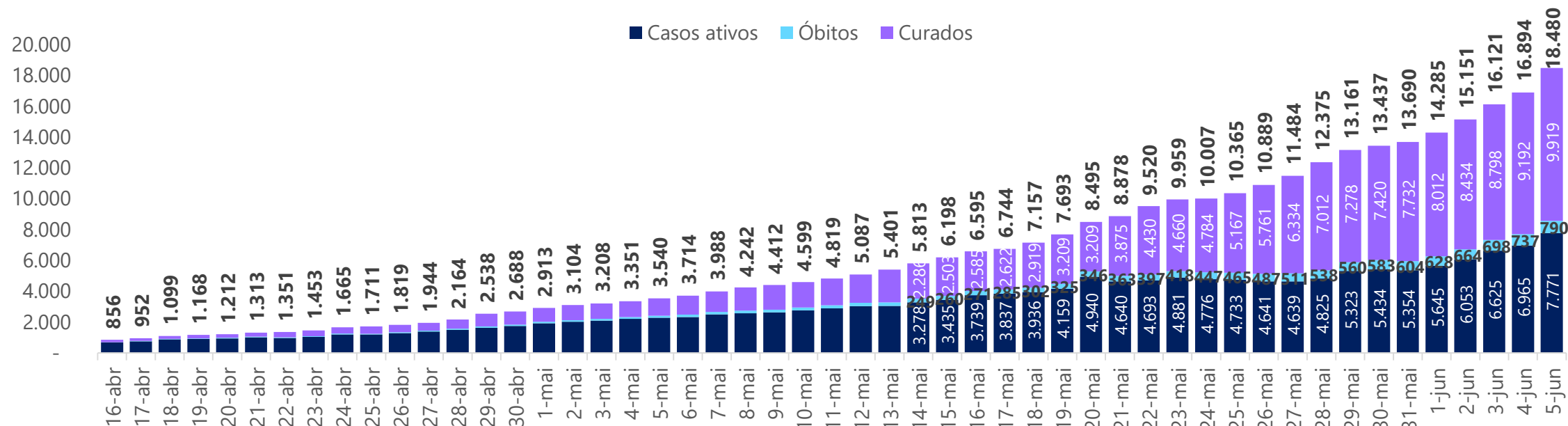
Elaboração: Ideies/Findes

¹De acordo com a projeção da população para 2019 do IBGE.



ESPÍRITO SANTO

Evolução dos casos ativos, óbitos e curados de COVID-19 no Espírito Santo

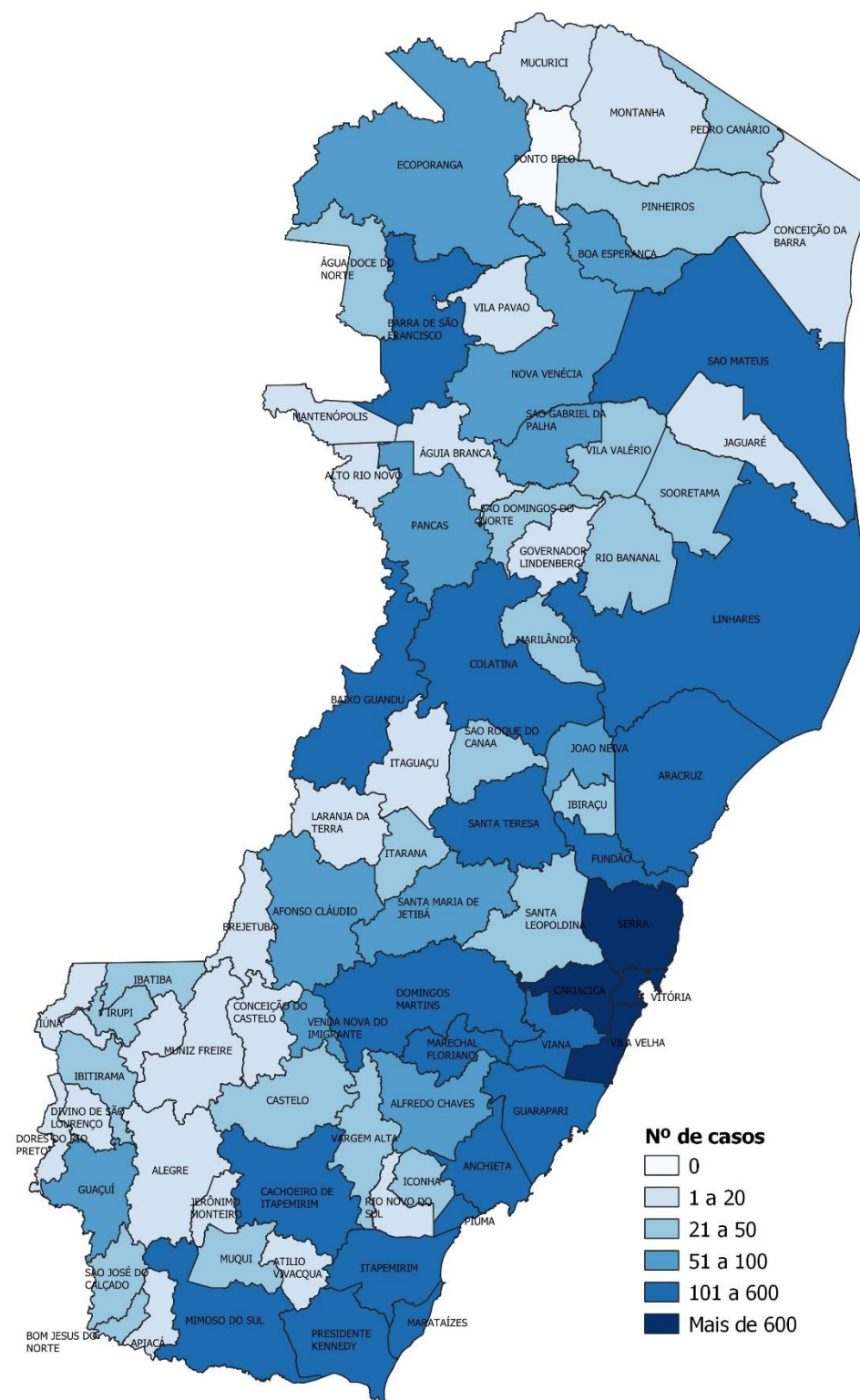


Situação dos casos de COVID-19 no Espírito Santo em 05 de junho de 2020, por município

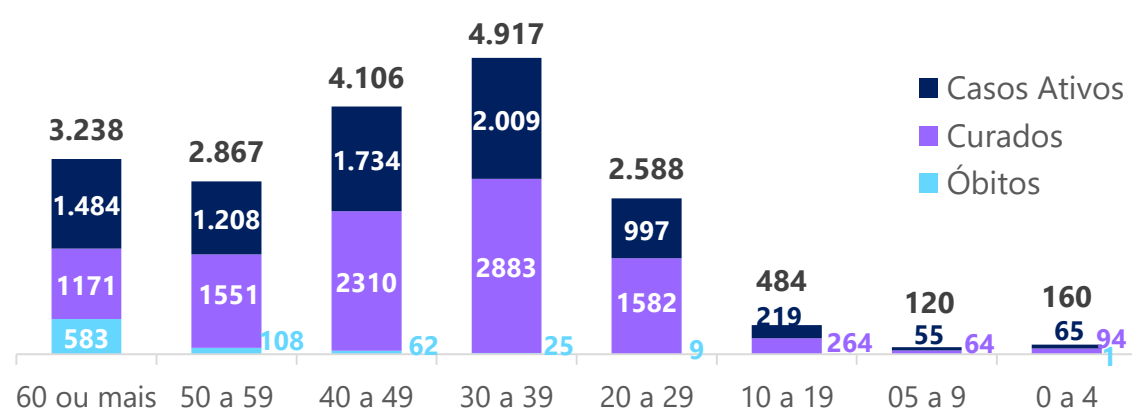
Município	Confirmados	Óbitos
Vila Velha	3.241	142
Vitória	3.233	121
Serra	3.205	193
Cariacica	2.390	130
Cachoeiro de Itapemirim	490	16
Colatina	469	5
Viana	365	16
Guarapari	352	16
Marataízes	325	18
Linhares	325	9
São Mateus	286	3
Itapemirim	210	7
Anchieta	184	3
Aracruz	165	14
Fundão	155	8
Outros municípios do ES	2.755	84
Municípios de outros estados*	330	5
Total	18.480	790
Masculino	8.598	446
Feminino	9.876	344
Outros	6	0

* Casos registrados no Espírito Santo, mas referentes a pessoas que residem fora do estado.

Distribuição dos casos confirmados de COVID-19 em 05 de junho de 2020, por município




Casos ativos, curados e óbitos* por COVID-19 em 05 de junho de 2020, por faixa etária



*O total de casos confirmados consiste na soma dos óbitos, dos curados e dos casos ativos (ainda contaminados).

Fonte: Secretaria de Estado da Saúde do Espírito Santo (SESA).

Elaboração: Ideies/Findes



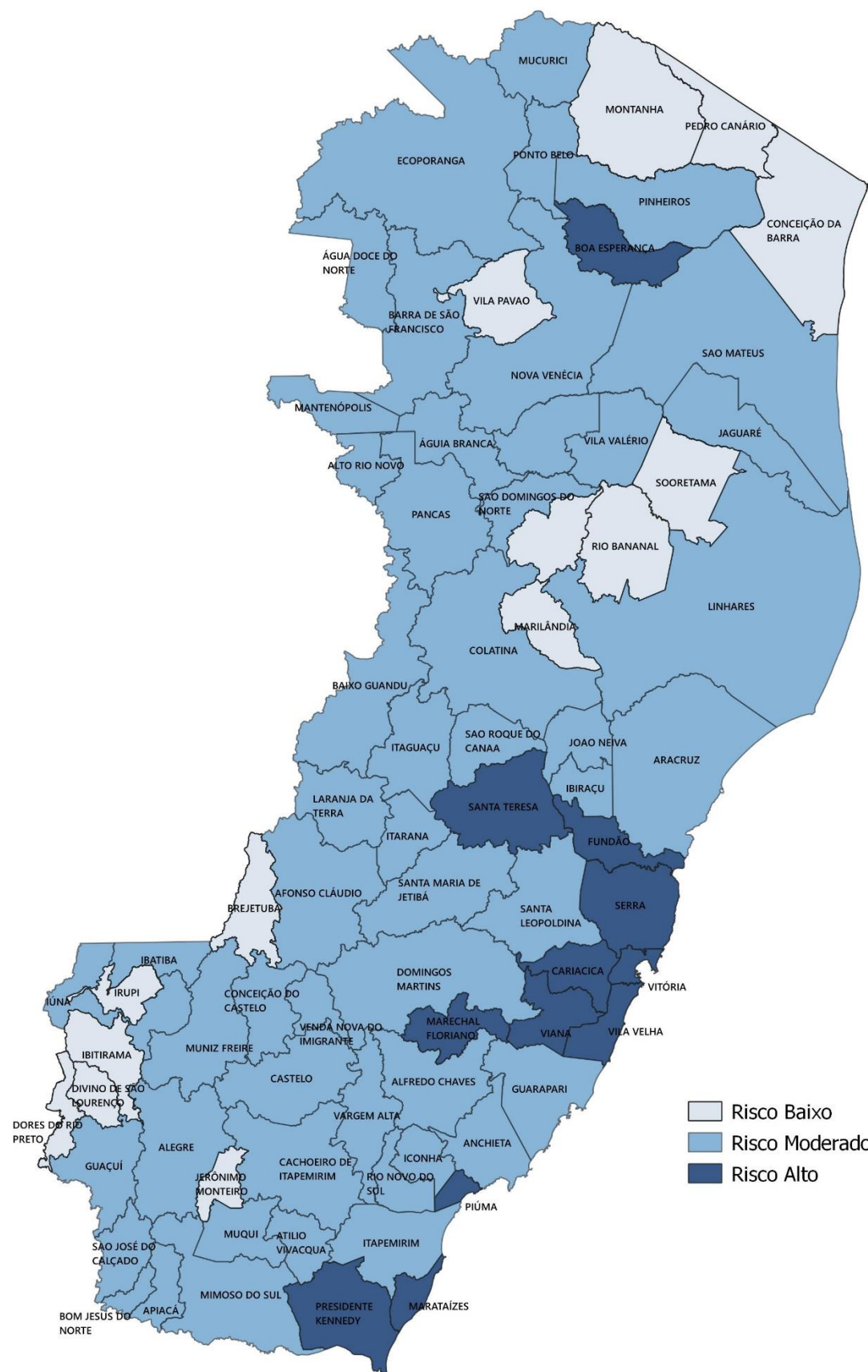
COVID-19

ESPÍRITO SANTO

Incidência e total de casos confirmados de COVID-19 em 05 de junho de 2020, por município

	Incidência (por 100 mil/hab.)	Nº de casos
Presidente Kennedy	959,0	111
Vitória	892,9	3.233
Marataízes	844,2	325
Marechal Floriano	790,7	132
Fundão	720,6	155
Vila Velha	656,3	3.241
Anchieta	628,8	184
Cariacica	626,8	2.390
Serra	619,3	3.205
Alfredo Chaves	616,4	90
Itapemirim	611,4	210
João Neiva	588,0	98
Boa Esperança	512,1	77
Piúma	488,2	106
Santa Teresa	483,3 ES: 459,9	114
Viana	466,5	365
Mimoso do Sul	443,5	116
Divino de São Lourenço	441,4	19
Domingos Martins	404,7	137
Colatina	382,9	469
Baixo Guandú	367,8	114
Pancas	327,8	76
Itarana	322,1	34
Afonso Cláudio	307,3	94
Vila Valério	305,4	43
Ecoporanga	301,0	69
Água Doce do Norte	299,5	33
Guarapari	281,9	352
Bom Jesus do Norte	281,8	28
Ibitirama	281,2	25
Marilândia	272,7	35
Muqui	271,9	42
São Domingos do Norte	266,3	23
São Roque do Canaã	265,8	33
Ibiraçu	264,4	33
Barra de São Francisco	259,8	116
São José do Calçado	246,3	26
Iconha	245,3	34
Santa Maria de Jetibá	242,4	98
Apiacá	237,9	18

Mapa de Gestão de Risco em 01 de junho de 2020



Nota

O Governo do Estado do Espírito Santo criou a matriz de classificação de risco com a situação do enfrentamento da crise para cada município. A atualização do mapa é realizada uma vez por semana pelo Governo do Estado. De acordo com a matriz, cada município recebe uma classificação conforme a vulnerabilidade (medida pela taxa de ocupação dos leitos de UTI) e a ameaça no enfrentamento da pandemia (medida pela combinação de cinco indicadores: coeficiente de incidência da doença a cada 100 mil habitantes do município; coeficiente de incidência do estado; taxa de letalidade, índice de isolamento; e percentual de pessoas acima de 60 anos). Mais informações podem ser acessadas nas Portarias nº 093-R de 23/05/2020 e nº 101-R de 30/05/2020 e em: <https://coronavirus.es.gov.br/mapa-de-gestao-de-risco>

Fonte: Secretaria de Estado da Saúde do Espírito Santo (SESA).
Elaboração: Ideies/Findes