



COVID-19

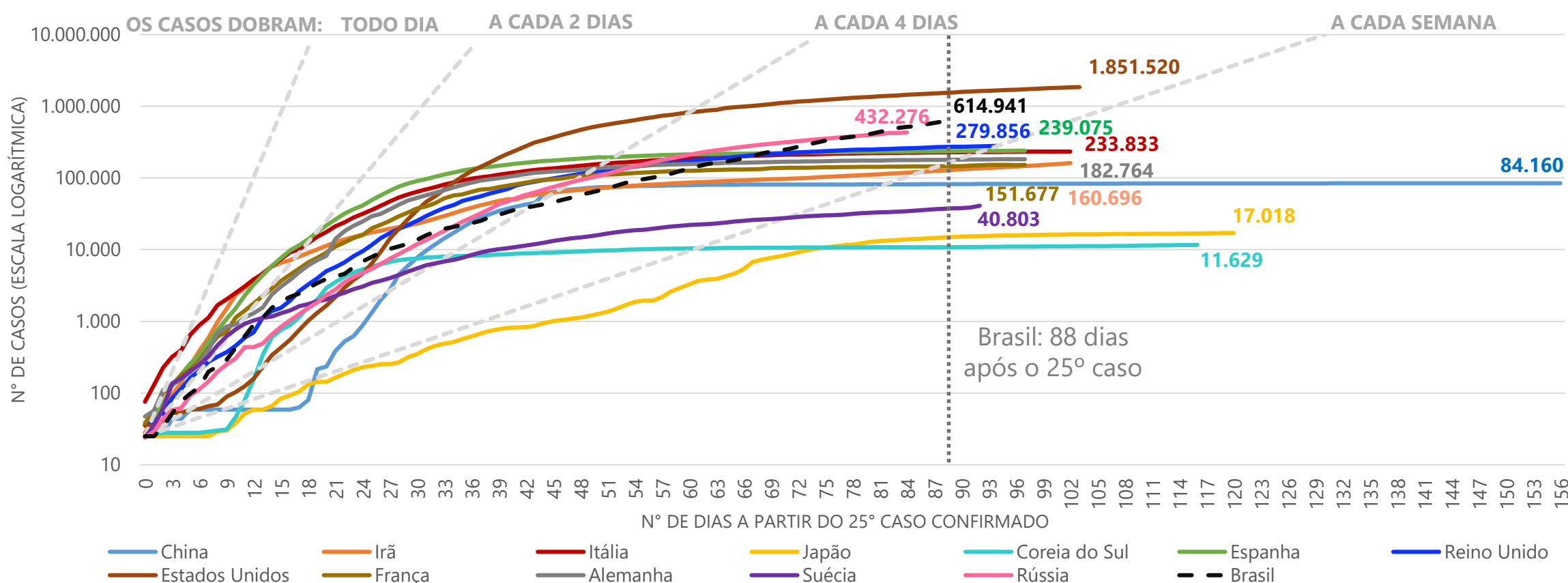
No mundo já são 6.601.349 casos confirmados com COVID-19 e 389.620 óbitos até o momento. No Brasil são 614.941 casos confirmados e 34.021 mortes registradas, segundo país com a maior quantidade absoluta de casos por COVID-19. O maior número de casos confirmados no país concentra-se na Região Sudeste (220.060), com 129.200 em São Paulo e 60.932 no Rio de Janeiro. A maior incidência de COVID-19 foi registrada no Amapá, com 1.365,80 casos confirmados por 100 mil habitantes. O Espírito Santo totaliza 16.894 casos confirmados de COVID-19. Vitória (2.987), Serra (2.980), Vila Velha (2.922) e Cariacica (2.201) concentram 65,6% dos casos. Do total de casos confirmados, 53,4% são do gênero feminino e 46,6% do gênero masculino. Também foram contabilizados 3.803 (22,5%) profissionais de

saúde infectados no Espírito Santo. São 737 óbitos confirmados por COVID-19 até o momento no estado, sendo 556 (75,4%) deles na faixa etária de 60 anos ou mais de idade e 8 óbitos de profissionais de saúde. O Espírito Santo já realizou 54.436 testes RT PCR. Hoje, o estado possuiu 1.196 leitos para tratamento da COVID-19, sendo 572 leitos de UTI com 85,14% de ocupação e 624 leitos de enfermaria com 65,38% de ocupação. Até o momento, 9.192 pessoas estão curadas da COVID-19 no estado.

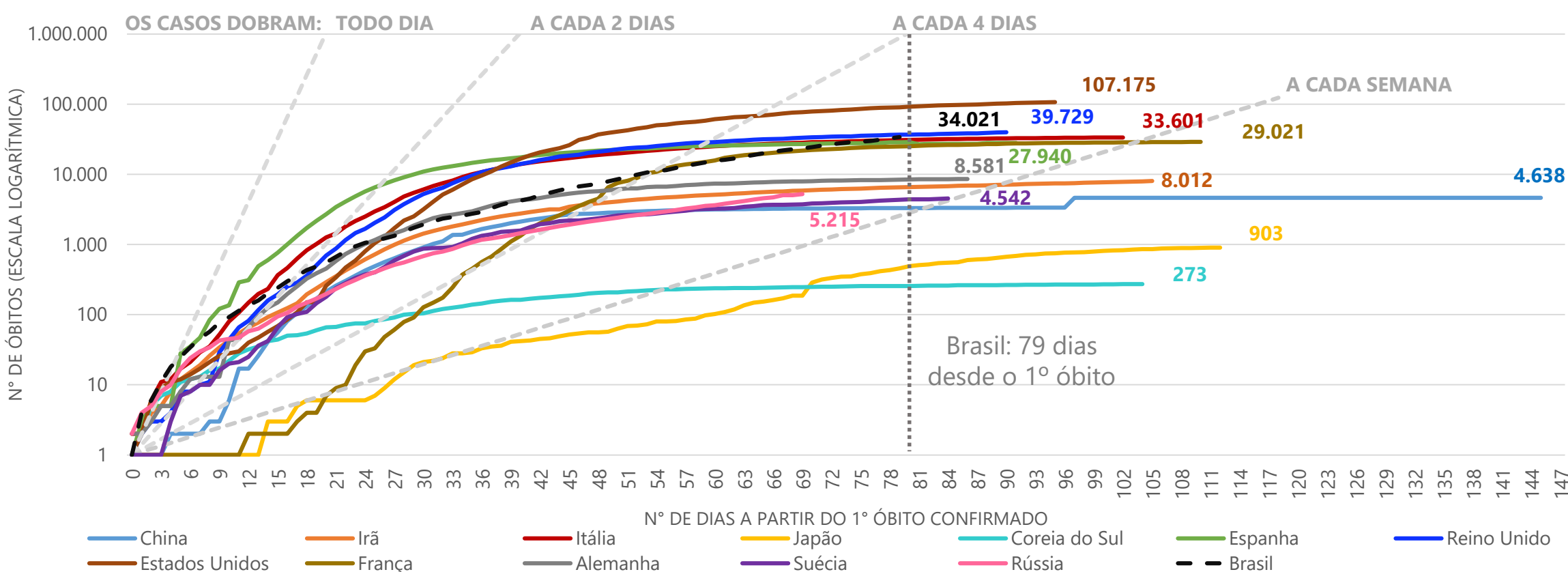
Com o **Painel de Acompanhamento do COVID-19** é possível ter informações com visualizações dinâmicas sobre os casos no Espírito Santo, no Brasil e no mundo. Acesse em: https://bit.ly/Painel_COVID19ES

MUNDO

Evolução dos casos de COVID-19 a partir do 25º caso



Evolução do número de óbitos por COVID-19 a partir do primeiro óbito



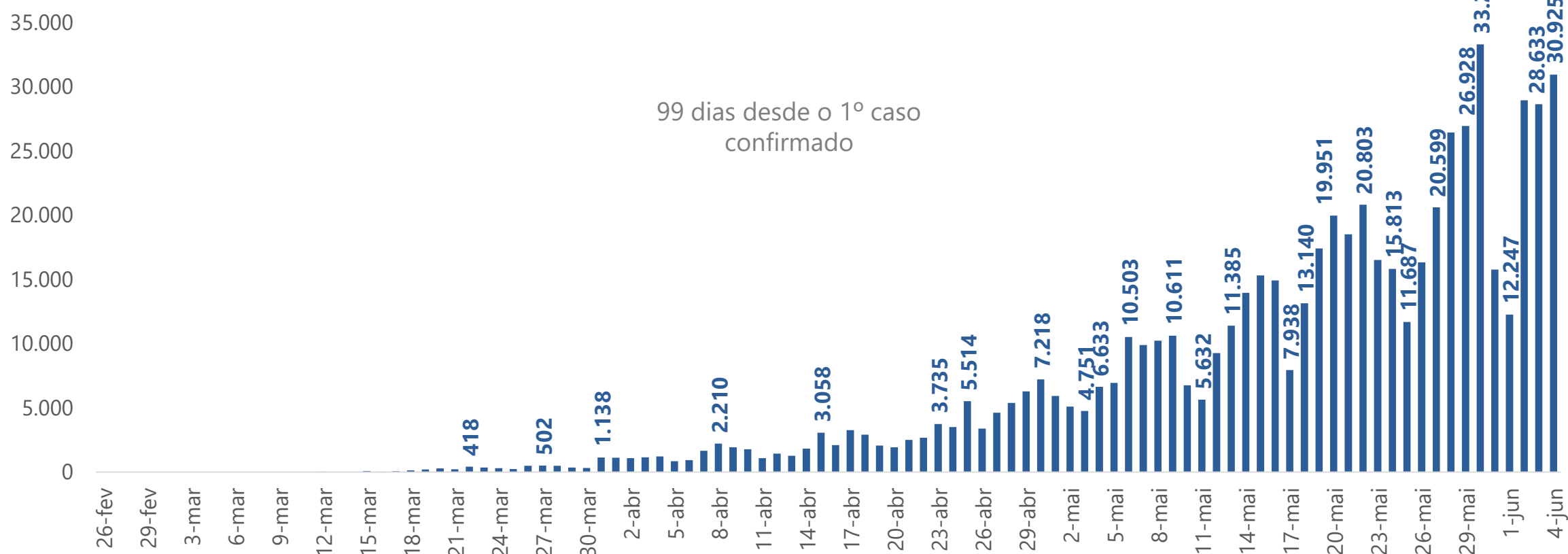
Fonte: Centro Europeu para Controle e Prevenção de Doenças / União Europeia e Center For Systems Science and Engineering, Ministério da Saúde e Secretaria de Saúde do Espírito Santo.
 Nota 1: Por se tratar de um compilado de informações de diversos países, os dados do Centro Europeu para Controle e Prevenção de Doenças são atualizados com um dia de defasagem. Desta forma, optamos por incorporar os dados mais atuais referentes ao Brasil (Ministério da Saúde) aos gráficos de evolução do número de casos e do número de óbitos. Assim, mantém-se a tempestividade e a uniformidade entre todos os dados nacionais utilizados neste boletim.
 Nota 2: Os dados em valores absolutos para serem comparados entre os países devem ser compatibilizados aos dias de ocorrência.
 Elaboração: Ideies/FinDES



BRASIL

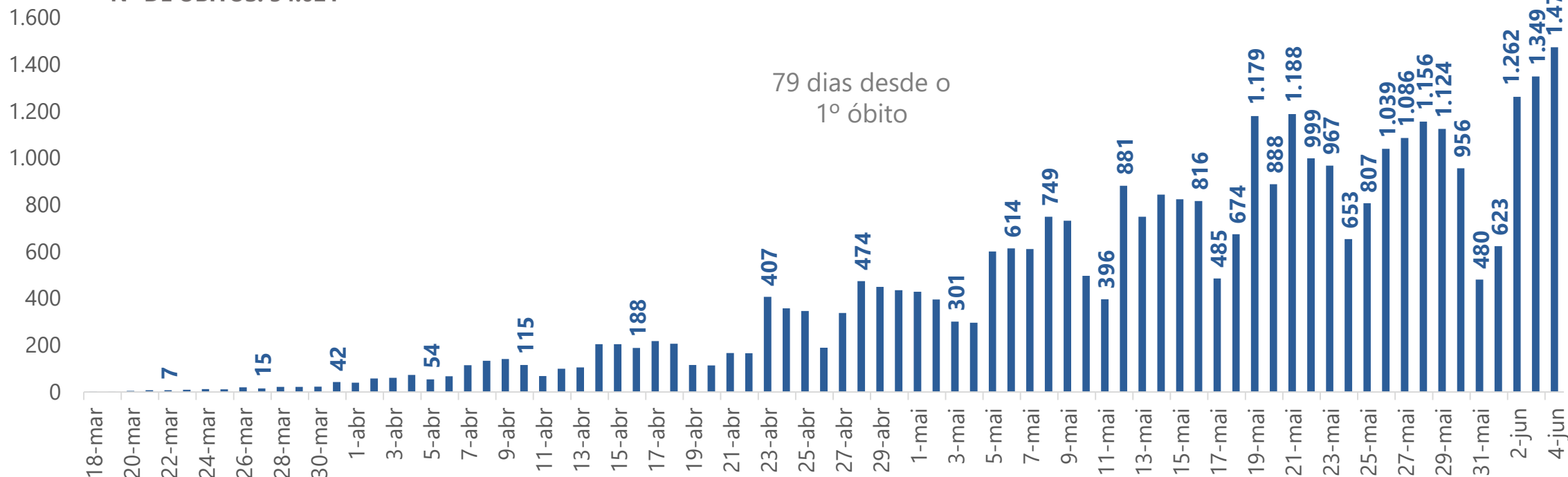
Novos casos confirmados de COVID-19 por dia no Brasil

CASOS CONFIRMADOS: 614.941



Evolução do número de óbitos por COVID-19 no Brasil


Nº DE ÓBITOS: 34.021



Situação dos casos confirmados e óbitos por COVID-19 em 04 de junho de 2020 no Brasil, por região

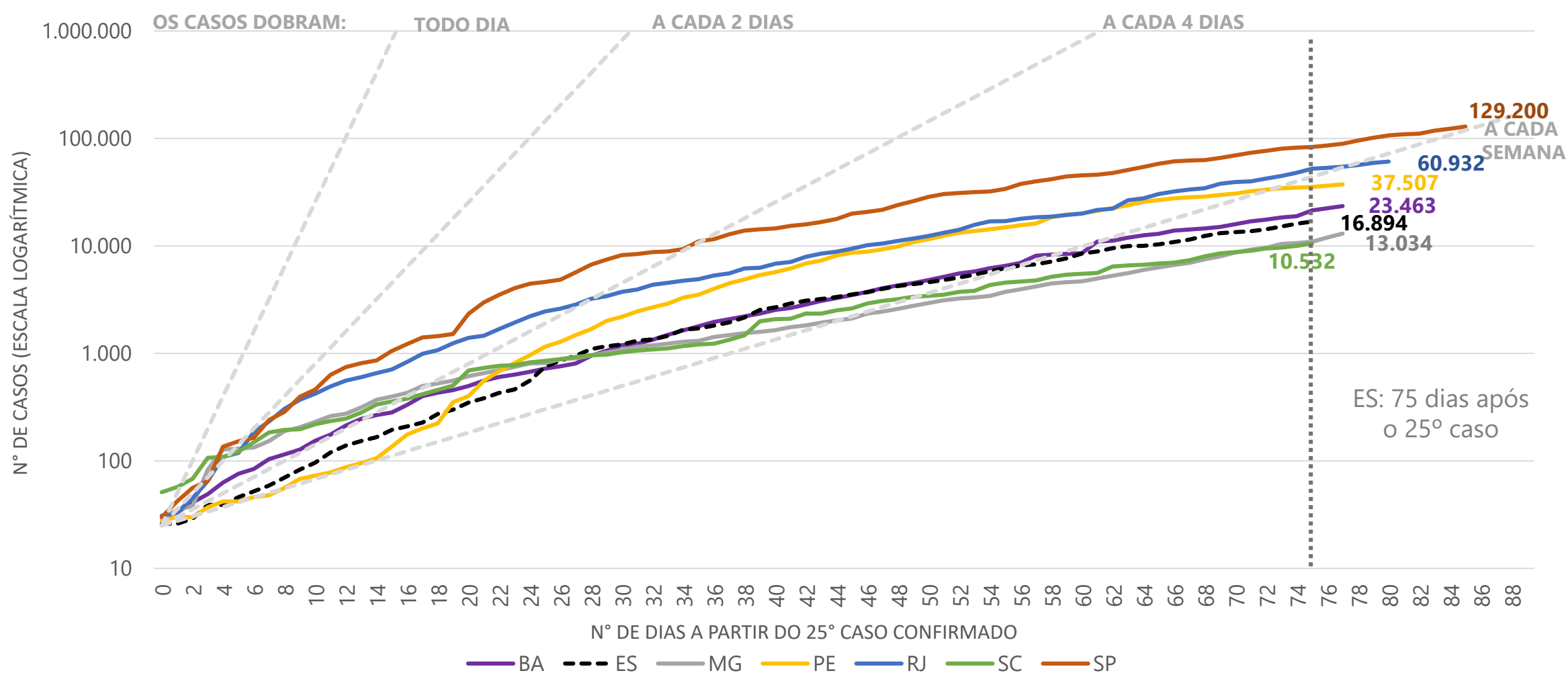
Localidade	Confirmados	%	Óbitos	%
Sudeste	220.060	35,8%	15.947	46,9%
Sul	27.362	4,4%	636	1,9%
Norte	128.917	21,0%	6.442	18,9%
Nordeste	215.616	35,1%	10.534	31,0%
Centro-Oeste	22.986	3,7%	462	1,4%
Brasil	614.941	100,0%	34.021	100,0%

Fonte: Ministério da Saúde e Secretaria de Estado da Saúde do Espírito Santo (SESA).



BRASIL

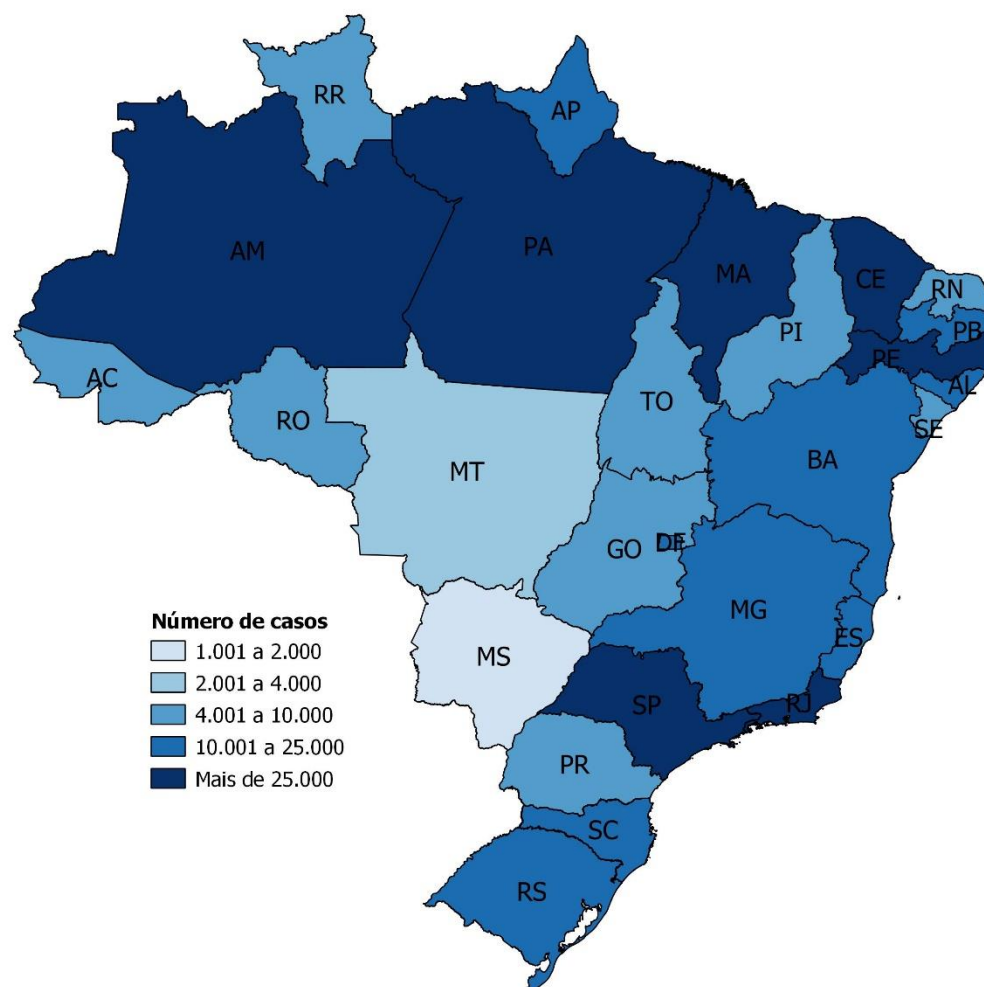
Evolução dos casos de COVID-19 a partir do 25º caso por unidade da federação



Indicadores estratégicos de COVID-19 em 04 de junho de 2020

Taxa	Brasil	Sudeste	ES
Cresc. diário médio dos últimos 5 dias do número de novos casos	3,6%	3,3%	4,3%
Cresc. diário médio dos últimos 5 dias do número de novos óbitos	3,0%	2,9%	4,1%
Incidência (Casos/habitantes *100.000)	292,6	249,0	420,4
Remoção (Curados/confirmados)	40,9%	-	54,4%
Letalidade (óbitos/confirmados *100)	5,5	7,2	4,4
Testes/habitantes (nº de testes/habitantes*100.000)	-	-	1.355

Distribuição dos casos confirmados de COVID-19 em 04 de junho de 2020, por UF



Fonte: Ministério da Saúde, Secretaria de Estado da Saúde do Espírito Santo (SESA) e IBGE.

Nota 1: A tabela dos indicadores é preenchida a partir das informações divulgadas pelo Ministério da Saúde e pela Secretaria de Estado de Saúde (Sesa), a eventual repetição de valores ocorre pela não atualização de informações pelos órgão competentes.

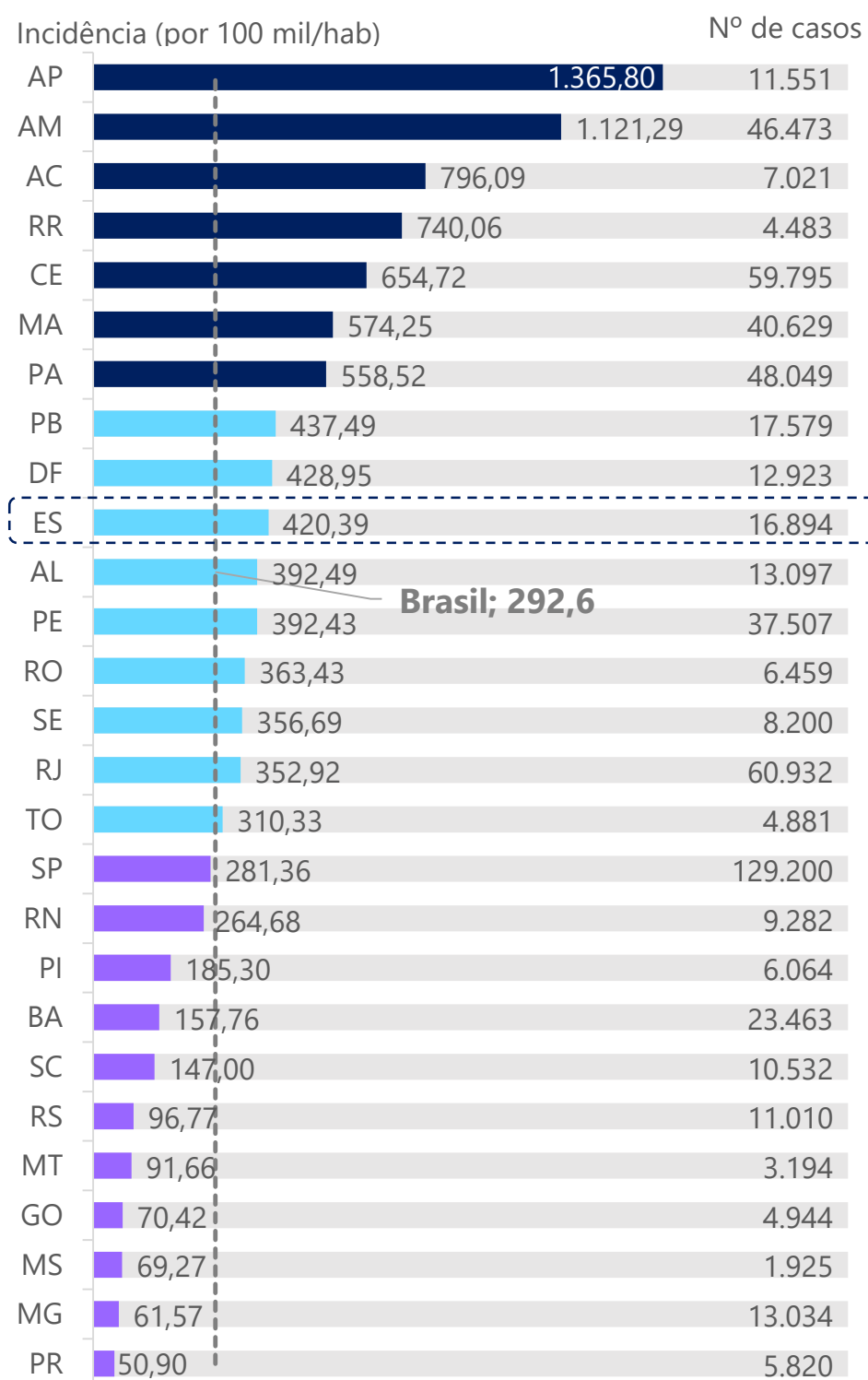
Elaboração: Ideies/Findes



COVID-19

BRASIL

Incidência¹ e total de casos confirmados de COVID-19 por UF



LEGENDA

EMERGÊNCIA

50% acima do valor nacional

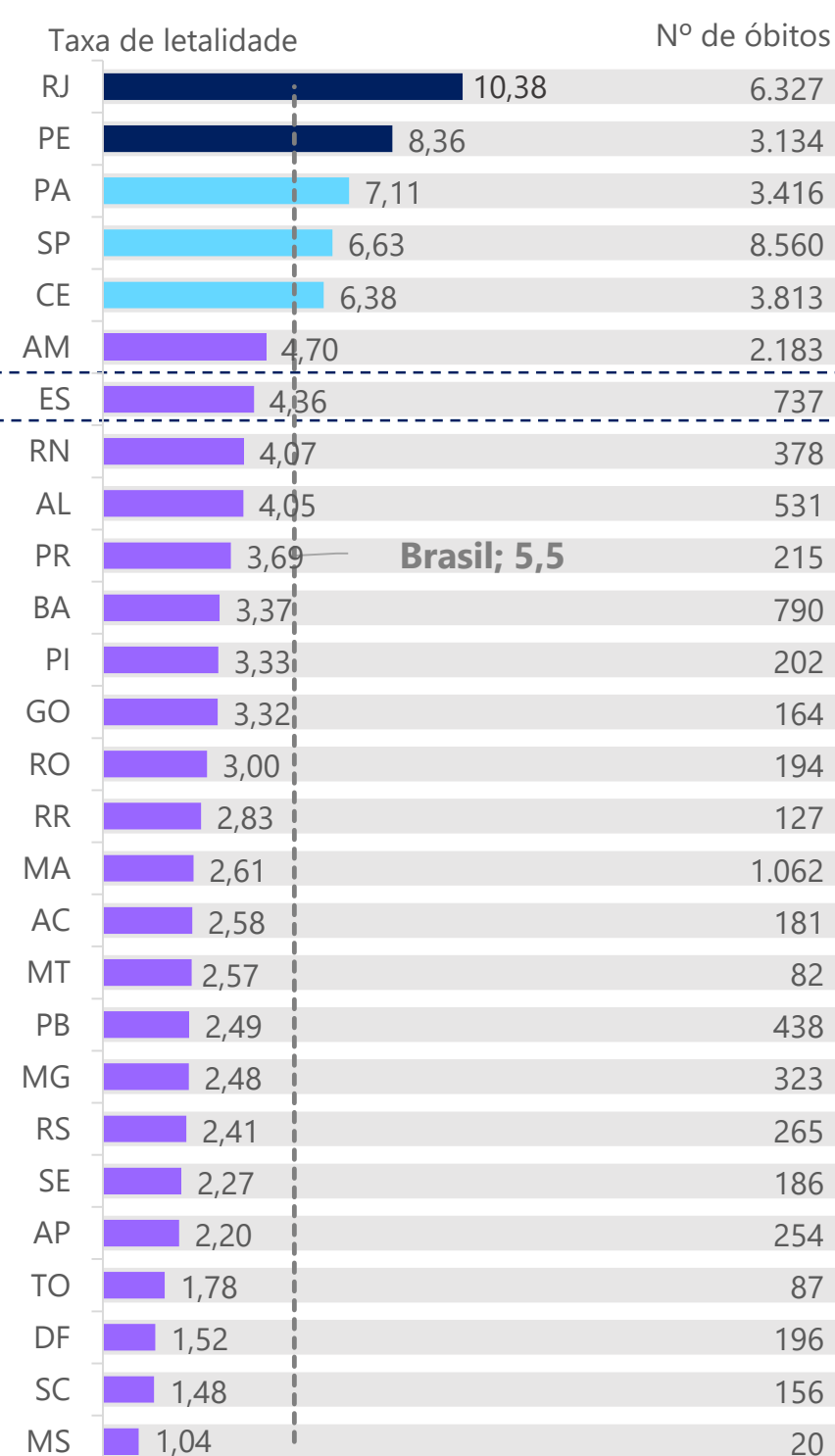
ATENÇÃO

Entre o valor nacional e 50% acima

ALERTA

Abaixo do valor nacional

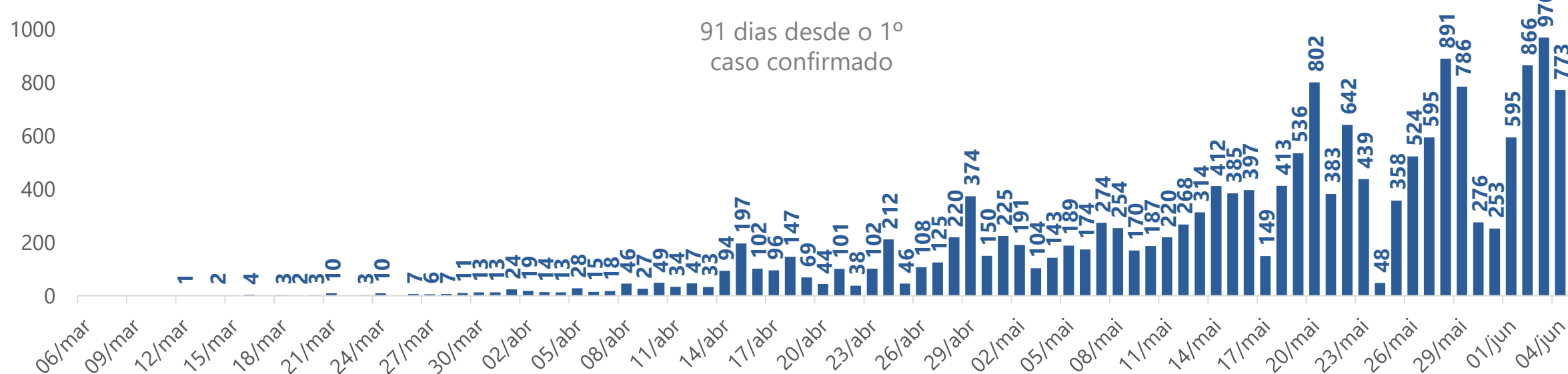
Taxa de letalidade e óbitos por COVID-19 por UF



ESPÍRITO SANTO

Novos casos confirmados de COVID-19 por dia no Espírito Santo

CASOS CONFIRMADOS: 16.894



Fonte: Ministério da Saúde, Secretaria de Estado da Saúde do Espírito Santo (SESA) e IBGE.

Nota 1: Os critérios definidos na legenda foram determinados pelo Ministério da Saúde em seus boletins epidemiológicos: <https://www.saude.gov.br/images/pdf/2020/April/18/2020-04-17---BE11---Boletim-do-COE-21h.pdf>

Elaboração: Ideies/Findes

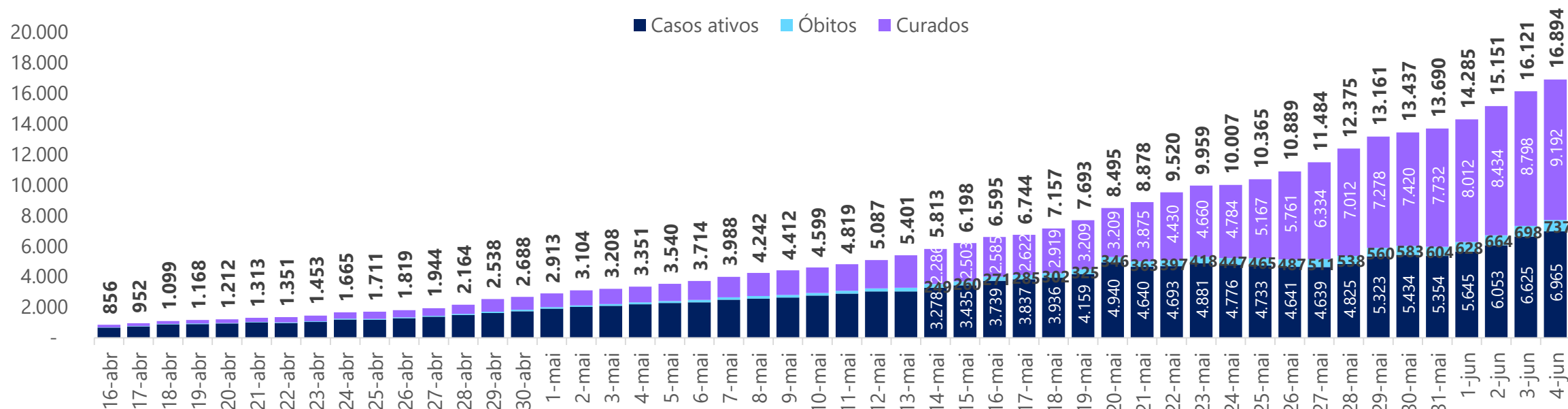
¹De acordo com a projeção da população para 2019 do IBGE.



COVID-19

ESPÍRITO SANTO

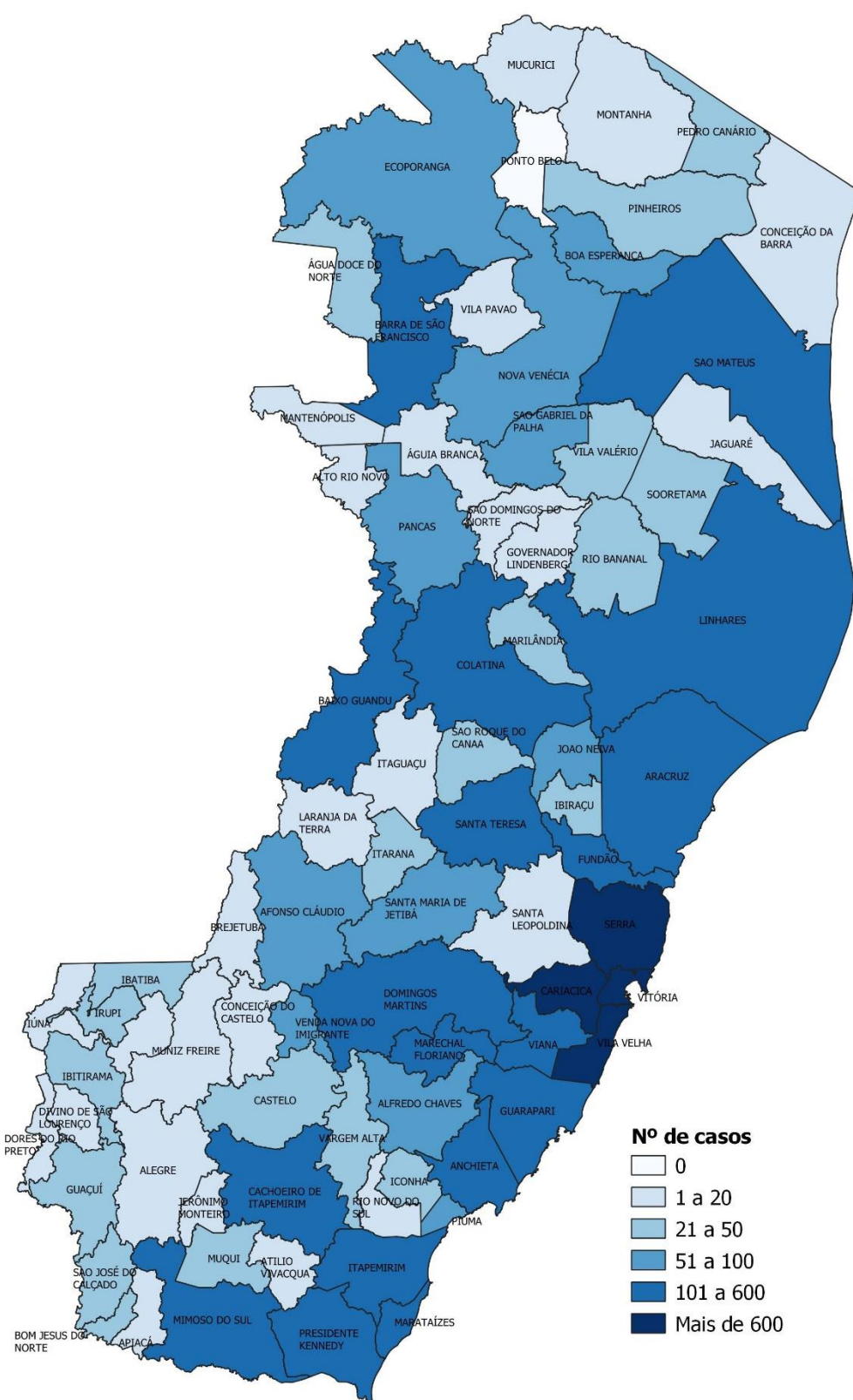
Evolução dos casos ativos, óbitos e curados de COVID-19 no Espírito Santo



Situação dos casos de COVID-19 no Espírito Santo em 04 de junho de 2020, por município

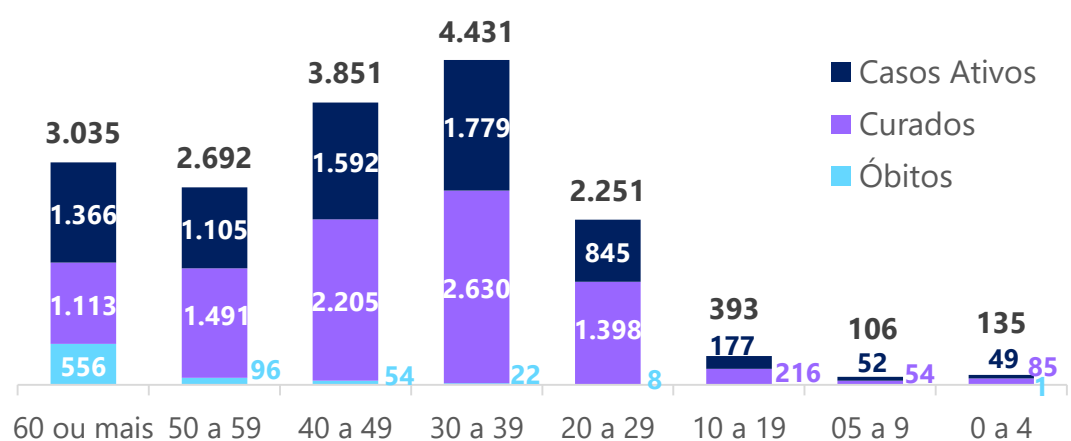
Distribuição dos casos confirmados de COVID-19 em 04 de junho de 2020, por município

Município	Confirmados	Óbitos
Vitória	2.987	113
Serra	2.980	180
Vila Velha	2.922	125
Cariacica	2.201	125
Colatina	427	5
Cachoeiro de Itapemirim	380	15
Viana	323	15
Guarapari	321	16
Marataízes	303	18
Linhares	283	10
São Mateus	276	3
Itapemirim	182	6
Anchieta	176	3
Fundão	146	8
Aracruz	137	13
Outros municípios do ES	2.527	78
Municípios de outros estados*	323	4
Total	16.894	737
Masculino	7.866	419
Feminino	9.025	318
Outros	3	0




* Casos registrados no Espírito Santo, mas referentes a pessoas que residem fora do estado.

Casos ativos, curados e óbitos* por COVID-19 em 04 de junho de 2020, por faixa etária



*O total de casos confirmados consiste na soma dos óbitos, dos curados e dos casos ativos (ainda contaminados).

Fonte: Secretaria de Estado da Saúde do Espírito Santo (SESA).
Elaboração: Ideies/Finde



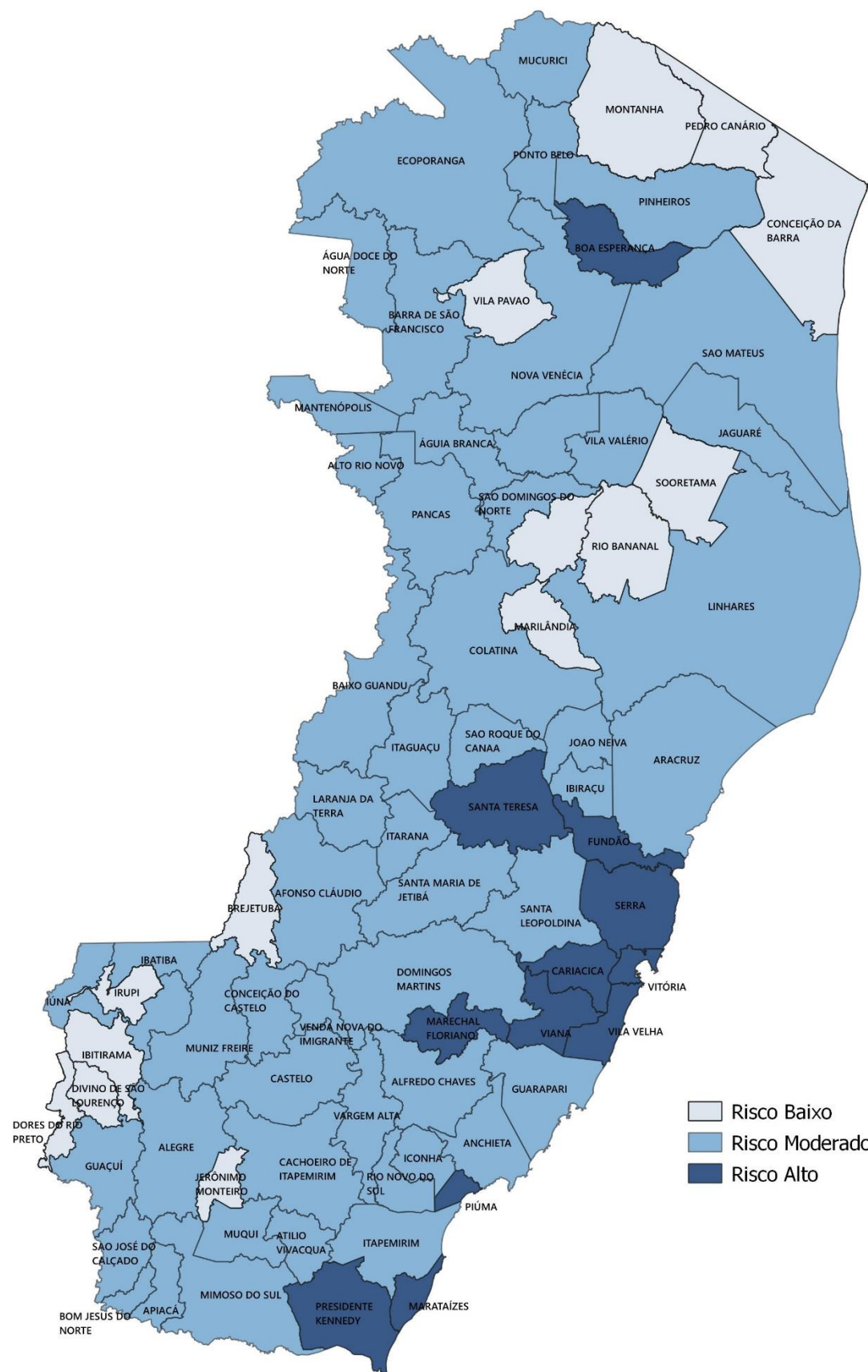
COVID-19

ESPÍRITO SANTO

Incidência e total de casos confirmados de COVID-19 em 04 de junho de 2020, por município

	Incidência (por 100 mil/hab.)	Nº de casos
Presidente Kennedy	941,8	109
Vitória	824,9	2.987
Marataízes	787,0	303
Marechal Floriano	736,8	123
Fundão	678,8	146
Anchieta	601,4	176
Alfredo Chaves	595,8	87
Vila Velha	591,7	2.922
Cariacica	577,3	2.201
Serra	575,8	2.980
João Neiva	564,0	94
Itapemirim	529,9	182
Boa Esperança	492,1	74
Piúma	446,8	97
Santa Teresa	445,1 ES: 420,4	105
Mimoso do Sul	424,4	111
Viana	412,8	323
Baixo Guandú	358,1	111
Domingos Martins	357,5	121
Colatina	348,6	427
Pancas	314,9	73
Itarana	312,6	33
Afonso Cláudio	297,5	91
Ecoporanga	296,6	68
Vila Valério	284,1	40
Água Doce do Norte	281,3	31
Bom Jesus do Norte	271,7	27
Guarapari	257,1	321
Barra de São Francisco	255,3	114
Muqui	246,0	38
Marilândia	241,6	31
Ibiraçu	240,4	30
Apiacá	237,9	18
Ibitirama	236,2	21
São Roque do Canaã	225,5	28
Santa Maria de Jetibá	220,1	89
São Mateus	211,3	276
Venda Nova do Imigrante	209,7	53
Iconha	209,2	29
Divino de São Lourenço	209,1	9

Mapa de Gestão de Risco em 01 de junho de 2020



Nota

O Governo do Estado do Espírito Santo criou a matriz de classificação de risco com a situação do enfrentamento da crise para cada município. A atualização do mapa é realizada uma vez por semana pelo Governo do Estado. De acordo com a matriz, cada município recebe uma classificação conforme a vulnerabilidade (medida pela taxa de ocupação dos leitos de UTI) e a ameaça no enfrentamento da pandemia (medida pela combinação de cinco indicadores: coeficiente de incidência da doença a cada 100 mil habitantes do município; coeficiente de incidência do estado; taxa de letalidade, índice de isolamento; e percentual de pessoas acima de 60 anos). Mais informações podem ser acessadas nas Portarias nº 093-R de 23/05/2020 e nº 101-R de 30/05/2020 e em: <https://coronavirus.es.gov.br/mapa-de-gestao-de-risco>

Fonte: Secretaria de Estado da Saúde do Espírito Santo (SESA).
Elaboração: Ideies/Findes