

COVID-19

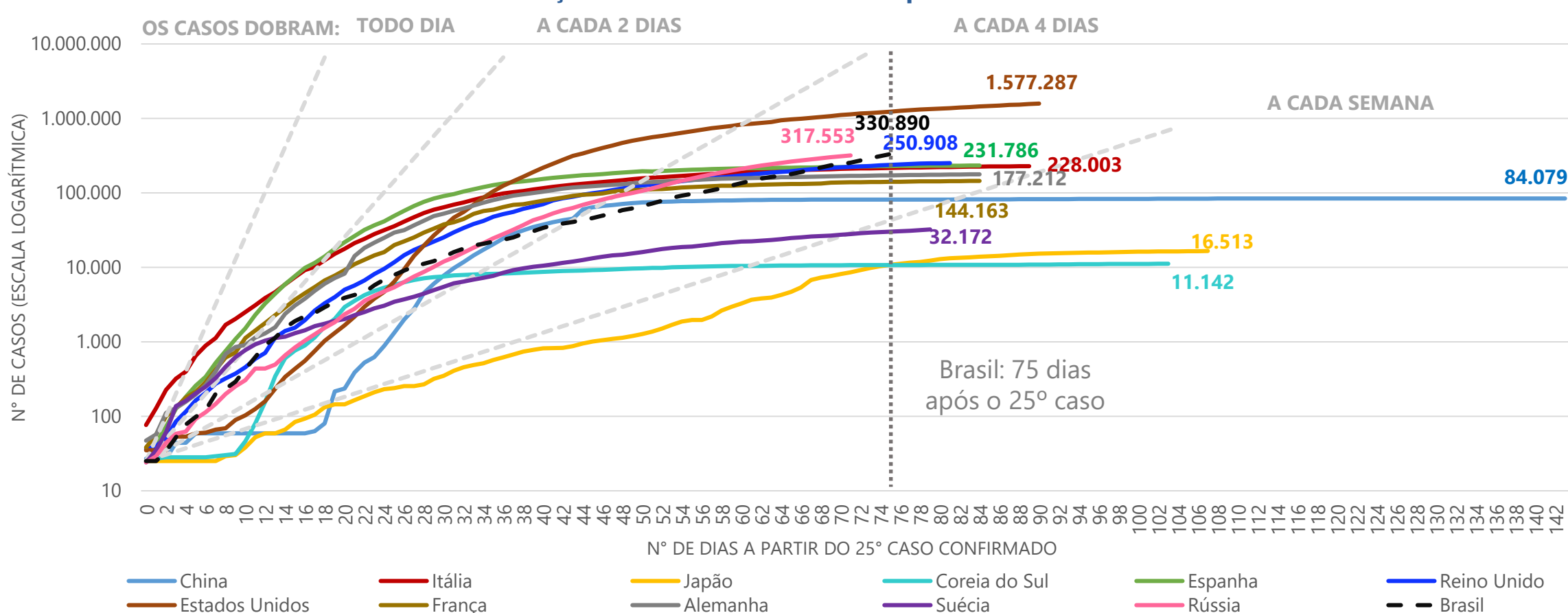
No mundo já são 5.180.982 casos confirmados com COVID-19 e 336.432 óbitos até o momento. No Brasil são 330.890 casos confirmados e 21.048 mortes registradas, tornando-se o segundo país do mundo a ter a maior quantidade de casos por COVID-19. O maior número de casos confirmados no país concentra-se na Região Sudeste (125.975), com 76.871 em São Paulo e 33.589 no Rio de Janeiro. A maior incidência de COVID-19 foi registrada no Amapá, com 668,65 casos confirmados por 100 mil habitantes. O Espírito Santo totaliza 9.520 casos confirmados de COVID-19. Vila Velha (1.810), Serra (1.777), Vitória (1.748) e Cariacica (1.322) concentram 70,0% dos casos. Do total de casos confirmados, 53,7% são do gênero feminino e 46,3% do gênero masculino. Também

foram contabilizados 2.577 (27,1%) profissionais de saúde infectados no Espírito Santo. São 397 óbitos confirmados por COVID-19 até o momento no estado, sendo 292 (73,6%) deles na faixa etária de 60 anos ou mais de idade e 3 óbitos de profissionais de saúde. O Espírito Santo já realizou 34.509 testes RT PCR. Hoje, o estado possui 938 leitos para tratamento da COVID-19, sendo 473 leitos de UTI com 74,63% de ocupação e 465 leitos de enfermaria com 55,05% de ocupação. Até o momento, 4.430 pessoas estão curadas da COVID-19 no estado.

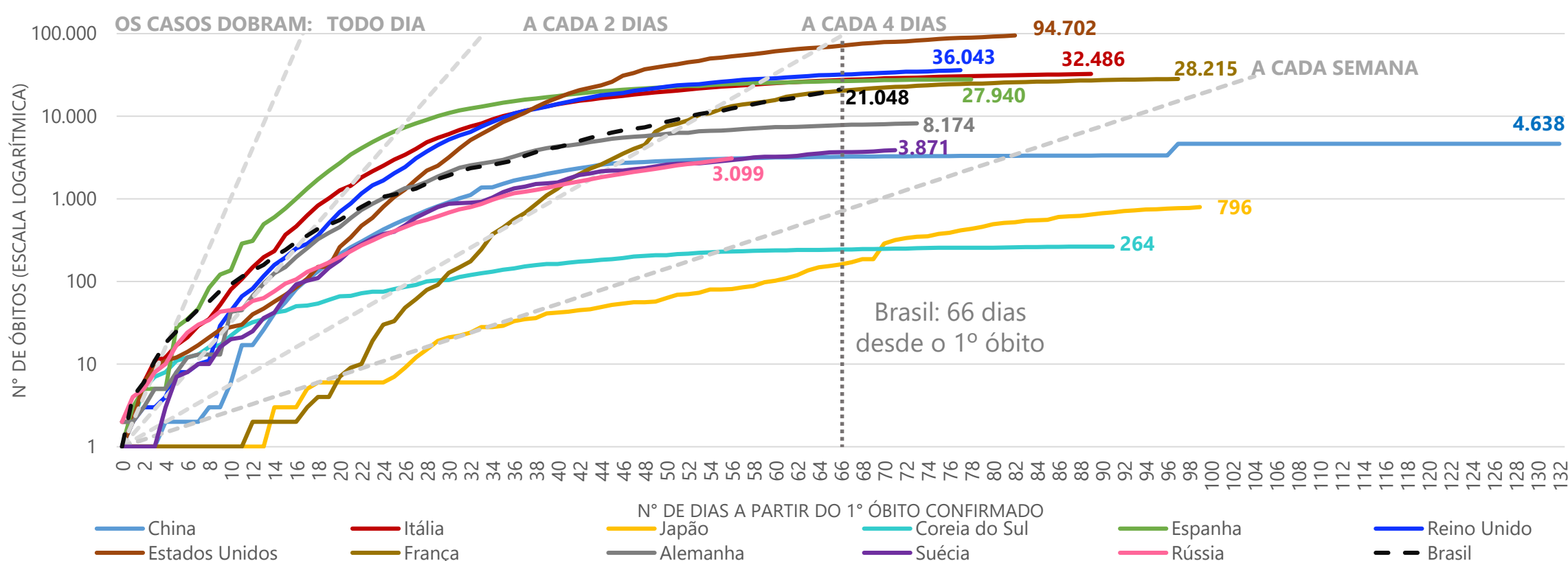
Com o **Painel de Acompanhamento do COVID-19** é possível ter informações com visualizações dinâmicas sobre os casos no Espírito Santo, no Brasil e no mundo. Acesse em: https://bit.ly/Painel_COVID19ES

MUNDO

Evolução dos casos de COVID-19 a partir do 25º caso



Evolução do número de óbitos por COVID-19 a partir do primeiro óbito



Fonte: Centro Europeu para Controle e Prevenção de Doenças / União Europeia e Center For Systems Science and Engineering, Ministério da Saúde e Secretaria de Saúde do Espírito Santo.

Nota 1: Por se tratar de um compilado de informações de diversos países, os dados do Centro Europeu para Controle e Prevenção de Doenças são atualizados com um dia de defasagem. Desta forma, optamos por incorporar os dados mais atuais referentes ao Brasil (Ministério da Saúde) aos gráficos de evolução do número de casos e do número de óbitos. Assim, mantém-se a tempestividade e a uniformidade entre todos os dados nacionais utilizados neste boletim.

Nota 2: Os dados em valores absolutos para serem comparados entre os países devem ser compatibilizados aos dias de ocorrência.

Elaboração: Ideies/Findes

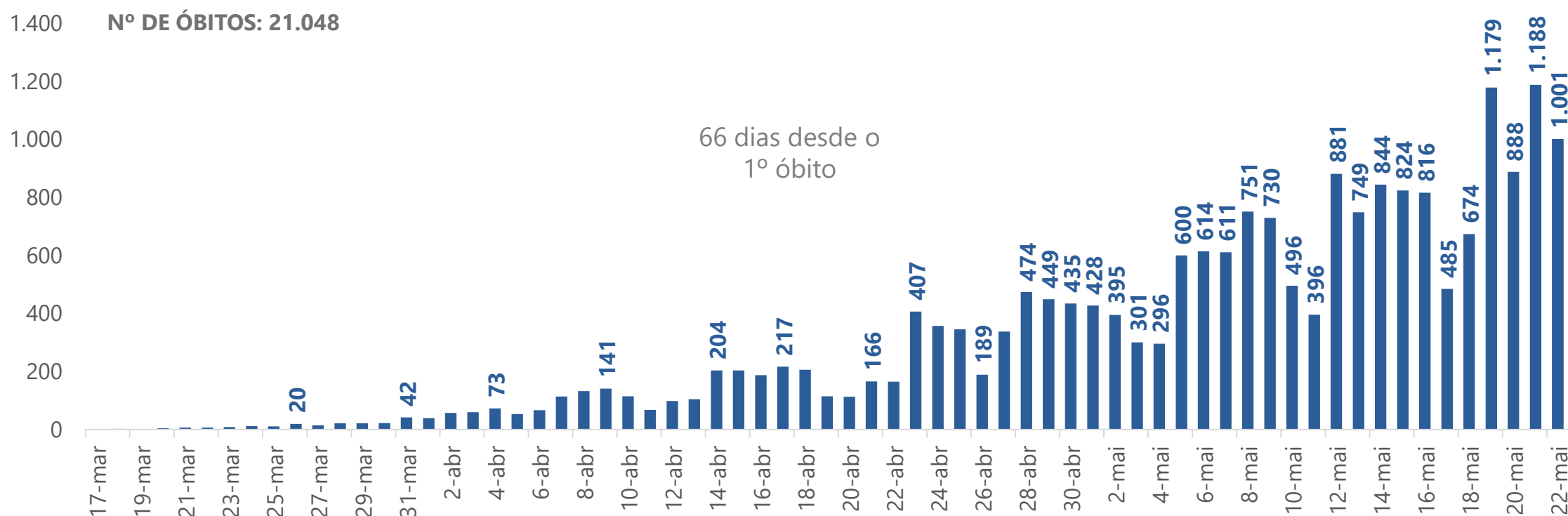


BRASIL

Novos casos confirmados de COVID-19 por dia no Brasil




Evolução do número de óbitos por COVID-19 no Brasil



Situação dos casos confirmados e óbitos por COVID-19 em 22 de maio de 2020 no Brasil, por região

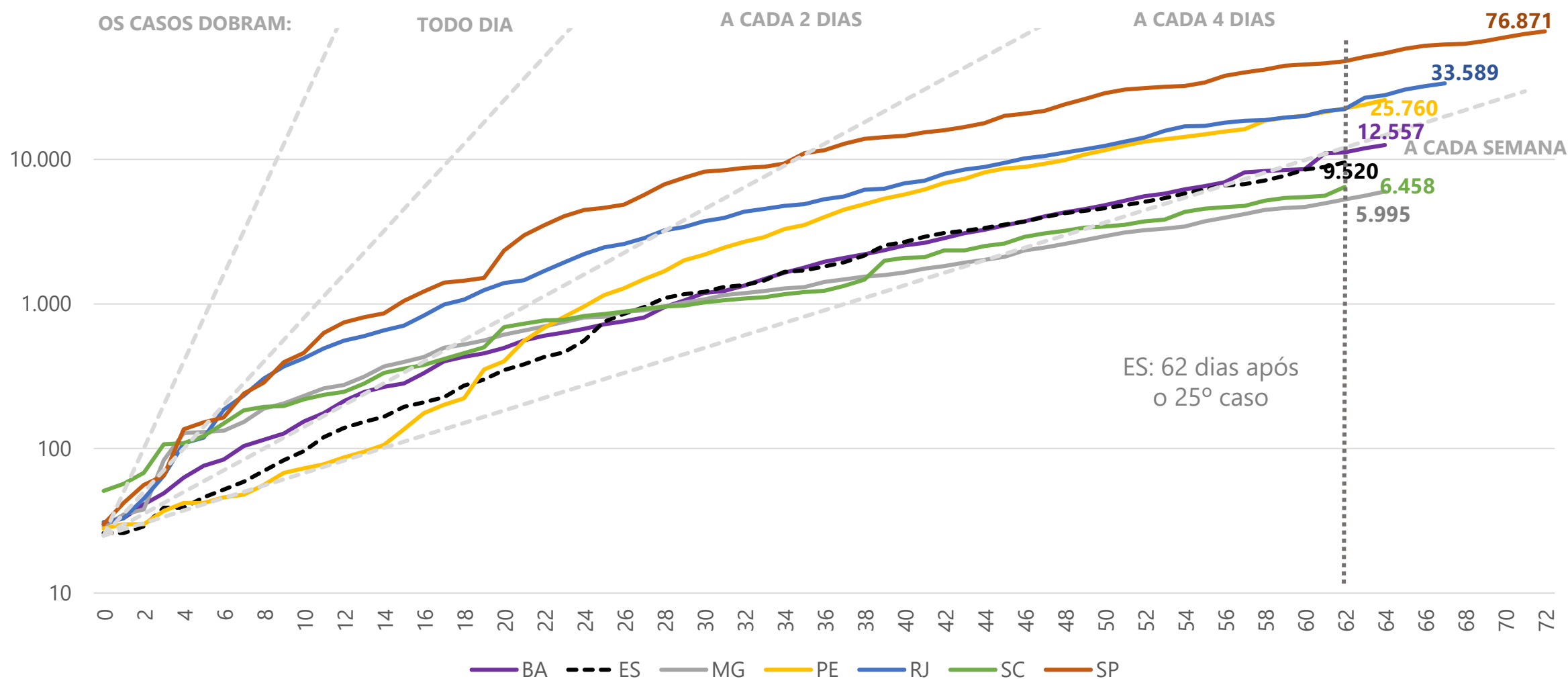
Localidade	Confirmados	%	Óbitos	%
Sudeste	125.975	38,1%	10.028	47,6%
Sul	15.315	4,6%	418	2,0%
Norte	64.790	19,6%	4.081	19,4%
Nordeste	114.533	34,6%	6.284	29,9%
Centro-Oeste	10.277	3,1%	237	1,1%
Brasil	330.890	100,0%	21.048	100,0%

Fonte: Ministério da Saúde e Secretaria de Estado da Saúde do Espírito Santo (SESA).



BRASIL

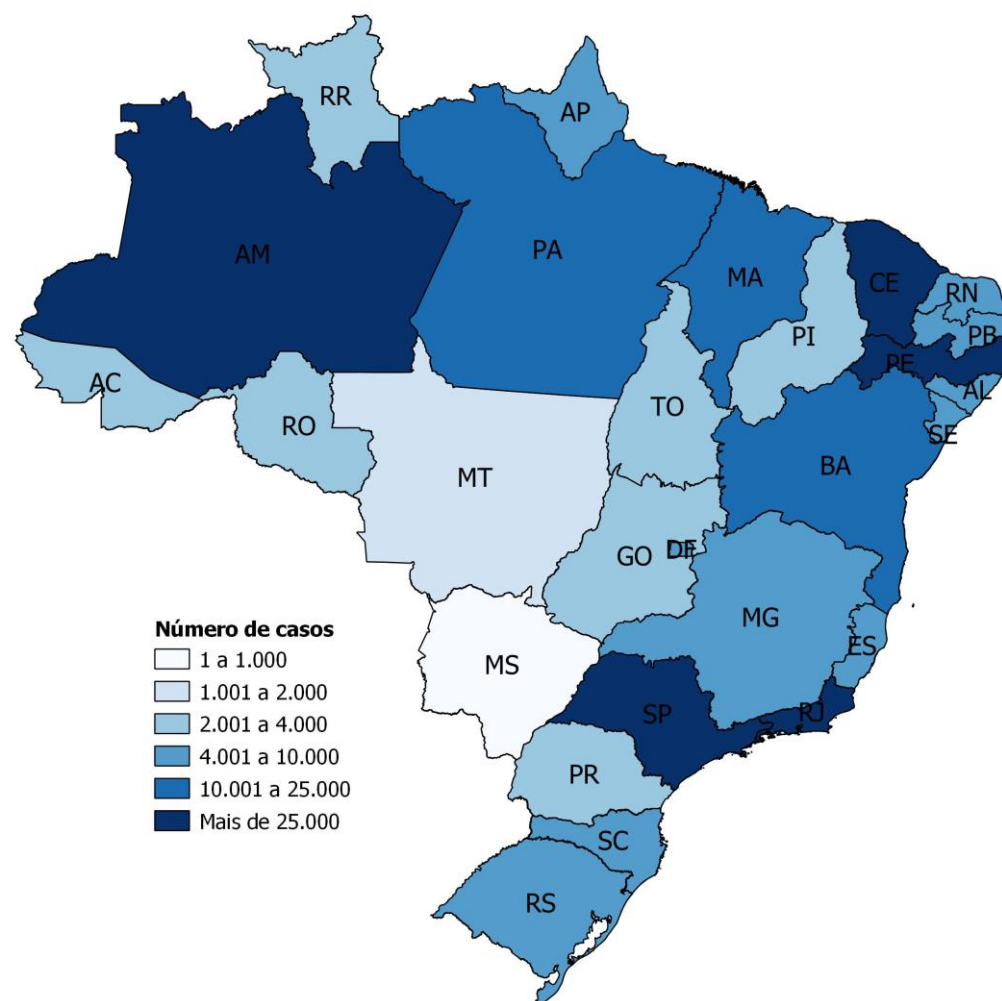
Evolução dos casos de COVID-19 a partir do 25º caso por unidade da federação



Indicadores estratégicos de COVID-19 em 22 de maio de 2020

Taxa	Brasil	Sudeste	ES
Cresc. diário médio dos últimos 5 dias do número de novos casos	5,4%	4,4%	5,9%
Cresc. diário médio dos últimos 5 dias do número de novos óbitos	4,6%	4,3%	5,6%
Incidência (Casos/habitantes *100.000)	157,5	142,6	236,9
Remoção (Curados/confirmados)	40,6%	-	46,5%
Letalidade (óbitos/confirmados *100)	6,4	8,0	4,2
Testes realizados/habitantes (nº de testes/habitantes* 100.000)	-	-	859


Distribuição dos casos confirmados de COVID-19 em 22 de maio de 2020, por UF



Fonte: Ministério da Saúde, Secretaria de Estado da Saúde do Espírito Santo (SESA) e IBGE.

Nota 1: A tabela dos indicadores é preenchida a partir das informações divulgadas pelo Ministério da Saúde e pela Secretaria de Estado de Saúde (Sesa), a eventual repetição de valores ocorre pela não atualização de informações pelos órgão competentes.

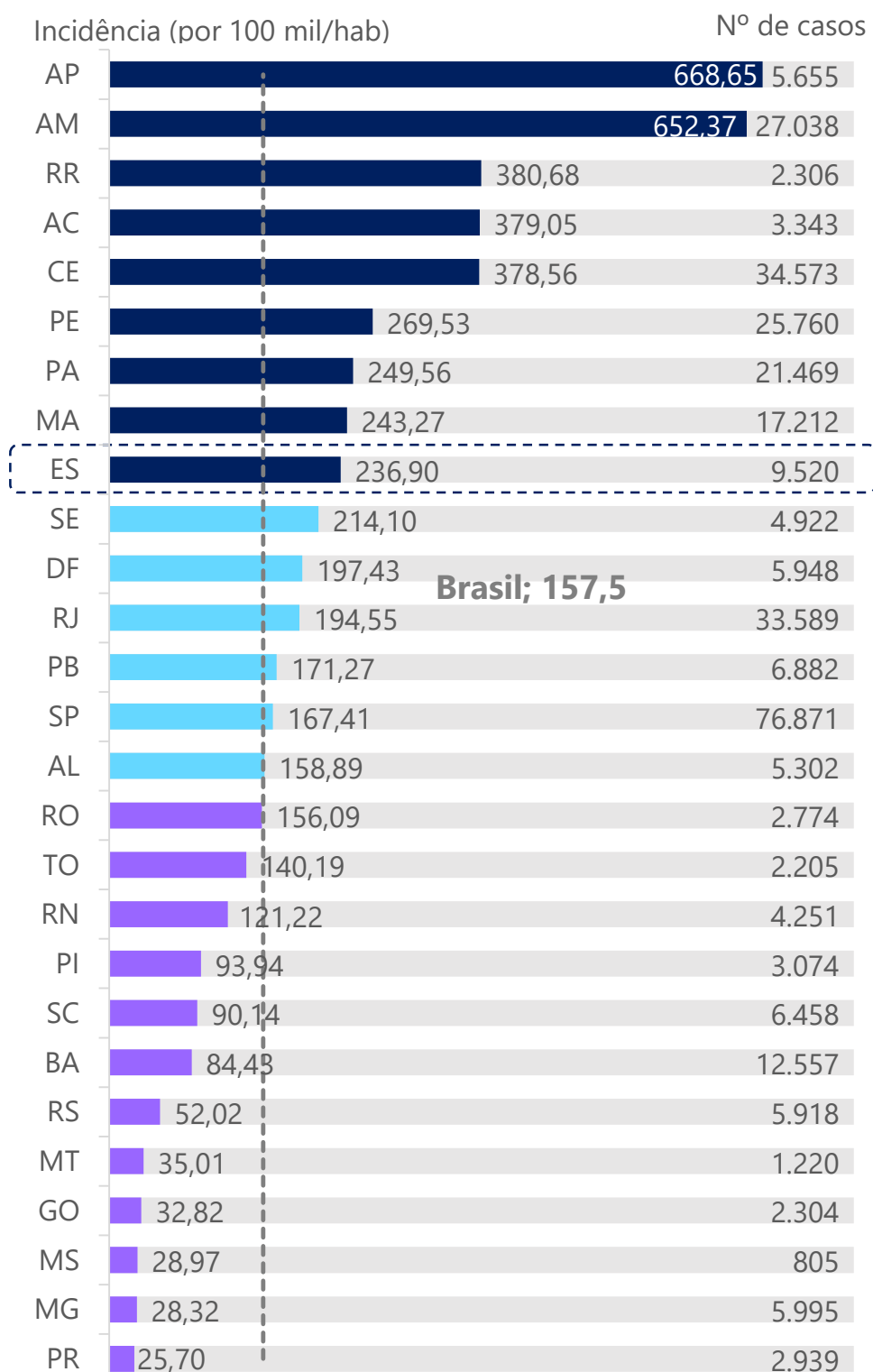
Elaboração: Ideies/Findes



COVID-19

BRASIL

Incidência¹ e total de casos confirmados de COVID-19 por UF



LEGENDA

EMERGÊNCIA

50% acima do valor nacional

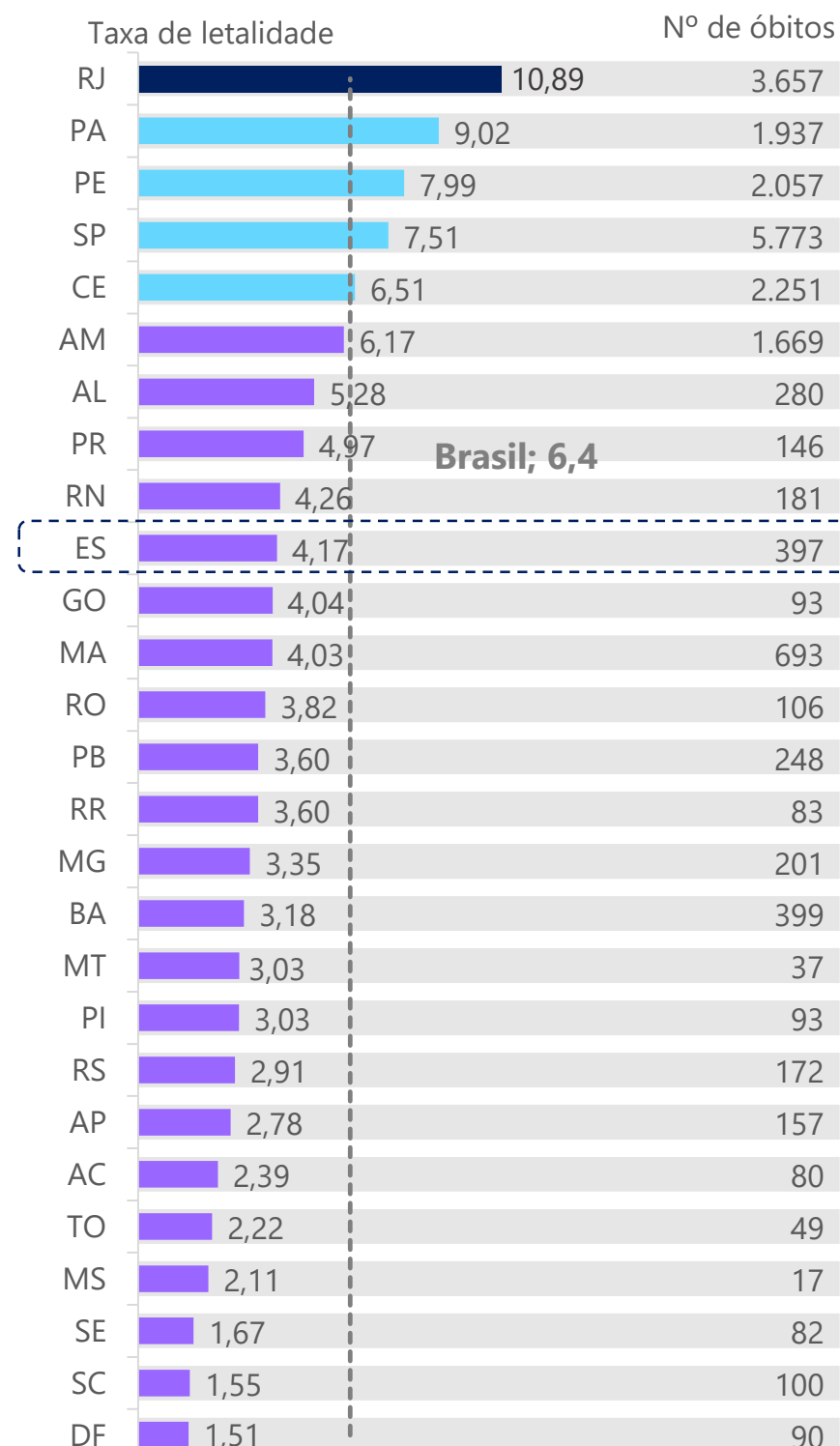
ATENÇÃO

Entre o valor nacional e 50% acima

ALERTA

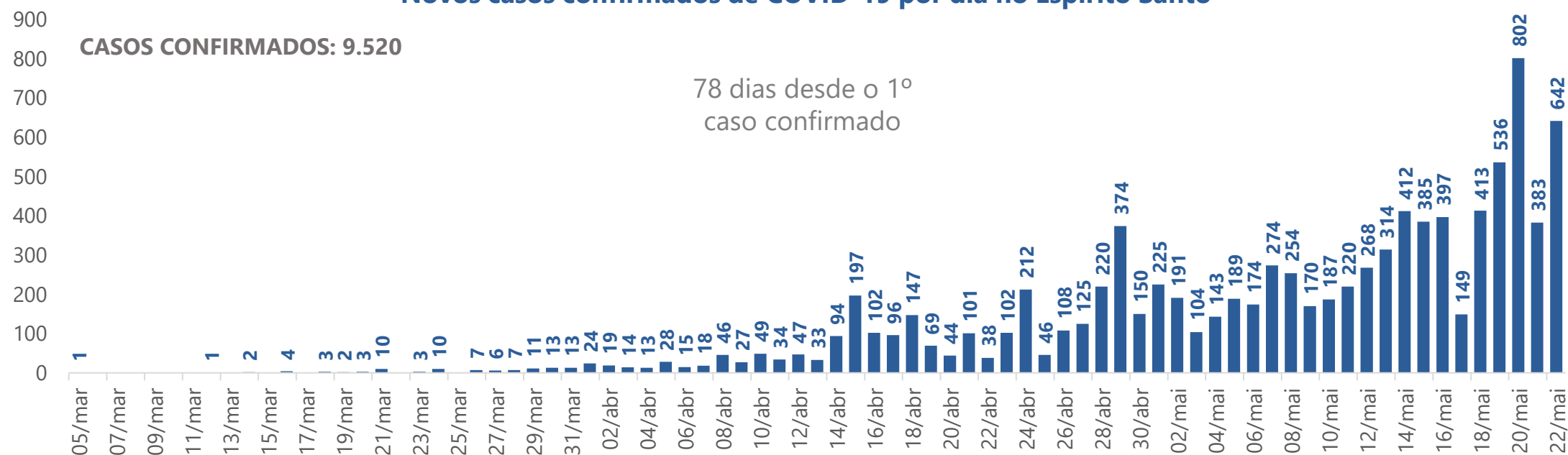
Abaixo do valor nacional

Taxa de letalidade e óbitos por COVID-19 por UF



ESPÍRITO SANTO

Novos casos confirmados de COVID-19 por dia no Espírito Santo



Fonte: Ministério da Saúde, Secretaria de Estado da Saúde do Espírito Santo (SESA) e IBGE.

Nota 1: Os critérios definidos na legenda foram determinados pelo Ministério da Saúde em seus boletins epidemiológicos: <https://www.saude.gov.br/images/pdf/2020/Abril/18/2020-04-17---BE11---Boletim-do-COE-21h.pdf>

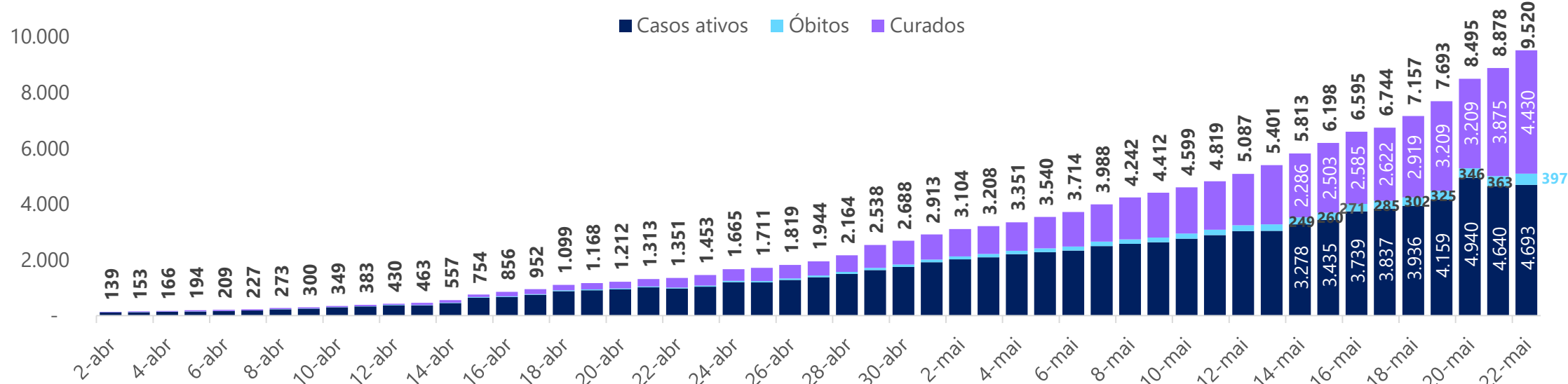
Elaboração: Ideies/Findes

¹De acordo com a projeção da população para 2019 do IBGE.



ESPÍRITO SANTO

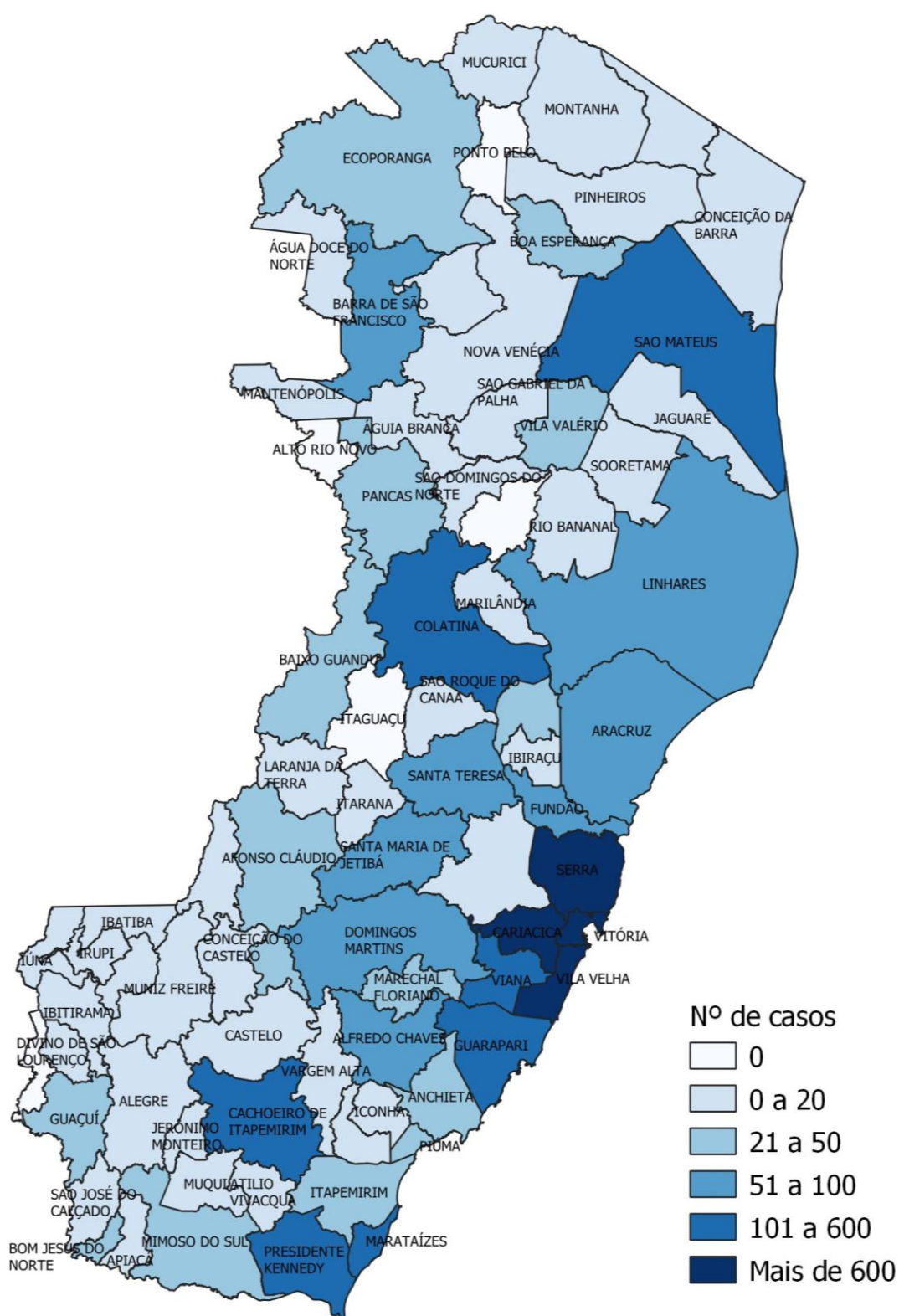
Evolução dos casos ativos, óbitos e curados de COVID-19 no Espírito Santo



Situação dos casos de COVID-19 no Espírito Santo em 22 de maio de 2020, por município

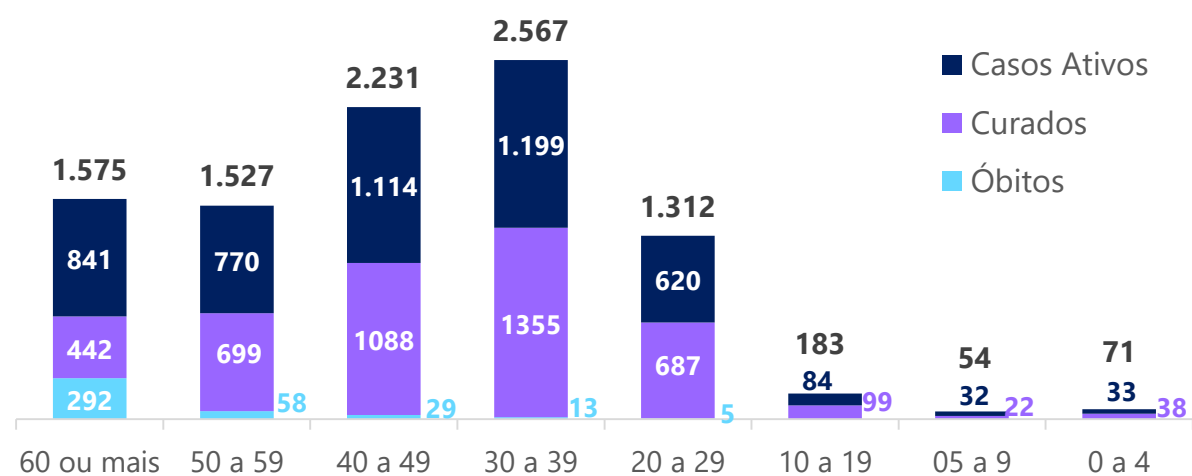
Distribuição dos casos confirmados de COVID-19 em 22 de maio de 2020, por município

Município	Confirmados	Óbitos
Vila Velha	1.810	63
Serra	1.777	107
Vitória	1.748	72
Cariacica	1.322	59
Viana	218	9
Colatina	170	3
São Mateus	163	3
Cachoeiro de Itapemirim	157	4
Maratáizes	152	8
Guarapari	146	5
Presidente Kennedy	101	2
Linhares	95	3
Fundão	91	7
Aracruz	84	8
Santa Teresa	70	2
Outros municípios do ES	1.170	39
Municípios de outros estados*	246	3
Total	9.520	397
Masculino	4.402	227
Feminino	5.116	170
Outros	2	0




*Casos registrados no Espírito Santo, mas referentes a pessoas que residem fora do estado.

Casos ativos, curados e óbitos* por COVID-19 em 22 de maio de 2020, por faixa etária



*O total de casos confirmados consiste na soma dos óbitos, dos curados e dos casos ativos (ainda contaminados). Estas informações foram retiradas dos microdados disponíveis pela SESA e pode diferenciar do exposto no painel de visualizações do Governo do Estado do Espírito Santo.

Fonte: Secretaria de Estado da Saúde do Espírito Santo (SESA).
Elaboração: Ideies/Findes



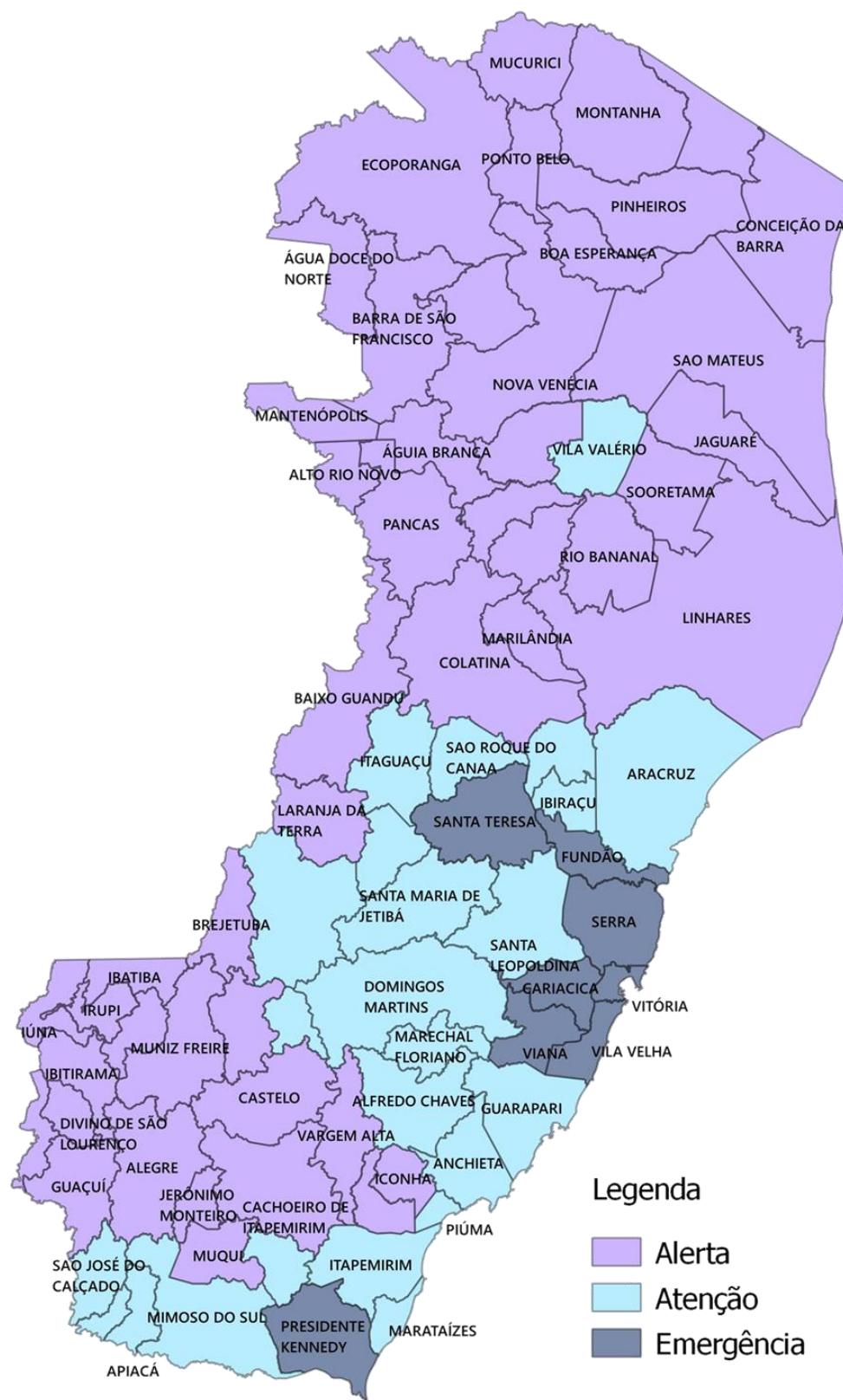
COVID-19

ESPÍRITO SANTO

Incidência e total de casos confirmados de COVID-19 em 22 de maio de 2020, por município

	Incidência (por 100 mil/hab.)	Nº de casos
Presidente Kennedy	872,6	101
Vitória	482,7	1.748
Fundão	423,1	91
Alfredo Chaves	404,1	59
Marataízes	394,8	152
Vila Velha	366,5	1.810
Cariacica	346,7	1.322
Serra	343,4	1.777
Santa Teresa	296,7	70
Marechal Floriano	287,5	48
Viana	278,6	218
Boa Esperança	246,1	37
Bom Jesus do Norte	231,5	23
Piúma	221,1	48
Domingos Martins	195,0 ES: 236,9	66
Pancas	181,2	42
Vila Valério	177,6	25
Ecoporanga	174,5	40
Anchieta	167,4	49
São José do Calçado	161,0	17
Baixo Guandú	158,1	49
João Neiva	156,0	26
Água Doce do Norte	154,3	17
Itarana	151,6	16
Barra de São Francisco	150,1	67
Afonso Cláudio	147,1	45
Ibiraçu	144,2	18
Itapemirim	139,7	48
Colatina	138,8	170
Venda Nova do Imigrante	134,5	34
Apiacá	132,2	10
Mimoso do Sul	130,0	34
Santa Maria de Jetibá	128,6	52
Conceição do Castelo	125,8	16
São Mateus	124,8	163
Santa Leopoldina	122,7	15
Guarapari	116,9	146
Irupi	97,2	13
Guaçuí	90,7	28
Aracruz	83,0	84

Mapa de Gestão de Risco em 16 de maio de 2020



Legenda

- Alerta
- Atenção
- Emergência

Nota

O Governo do Estado do Espírito Santo criou a matriz de classificação de risco com a situação do enfrentamento da crise para cada município. A atualização do mapa é realizada uma vez por semana pelo Governo do Estado. De acordo com a matriz, cada município recebe uma classificação conforme a vulnerabilidade (medida pela taxa de ocupação dos leitos de UTI) e a ameaça no enfrentamento (medida pelo coeficiente de incidência da doença a cada 100 mil habitantes) da pandemia. Mais informações podem ser acessadas no Boletim Sala de Situação do Governo do Estado em:

<https://www.es.gov.br/Noticia/boletim-sala-de-situacao-15-05-2020>

Fonte: Secretaria de Estado da Saúde do Espírito Santo (SESA).
Elaboração: Ideies/Findes