

COVID-19

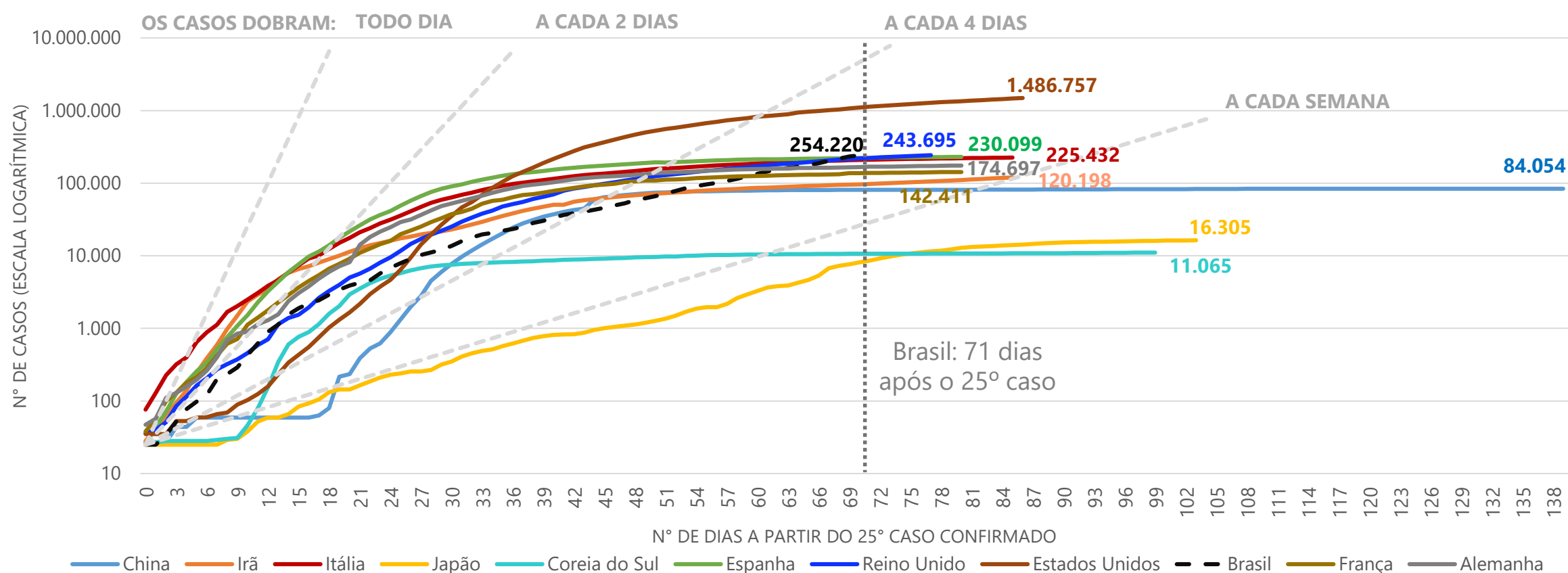
No mundo já são 4.786.672 casos confirmados com COVID-19 e 317.695 óbitos até o momento. No Brasil são 254.220 casos confirmados e 16.792 mortes registradas. O maior número de casos confirmados no país concentra-se na Região Sudeste (101.583), com 63.066 em São Paulo e 26.665 no Rio de Janeiro. A maior incidência de COVID-19 foi registrada no Amazonas, com 504,58 casos confirmados por 100 mil habitantes. O Espírito Santo totaliza 7.157 casos confirmados de COVID-19. Vila Velha (1.420), Serra (1.381), Vitória (1.351) e Cariacica (968) concentram 71,5% dos casos. Do total de casos confirmados, 53,8% são do gênero feminino e 46,2% do gênero masculino. Também foram contabilizados 2.088 (29,2%) profissionais de saúde infectados no Espírito Santo. São 302

óbitos confirmados por COVID-19 até o momento no estado, sendo 224 (74,2%) deles na faixa etária de 60 anos ou mais de idade e 3 óbitos de profissionais de saúde. O Espírito Santo já realizou 28.533 testes RT PCR. Hoje, o estado possuiu 793 leitos para tratamento da COVID-19, sendo 411 leitos de UTI com 78,10% de ocupação e 382 leitos de enfermaria com 49,21% de ocupação. Até o momento, 2.919 pessoas estão curadas da COVID-19 no estado.

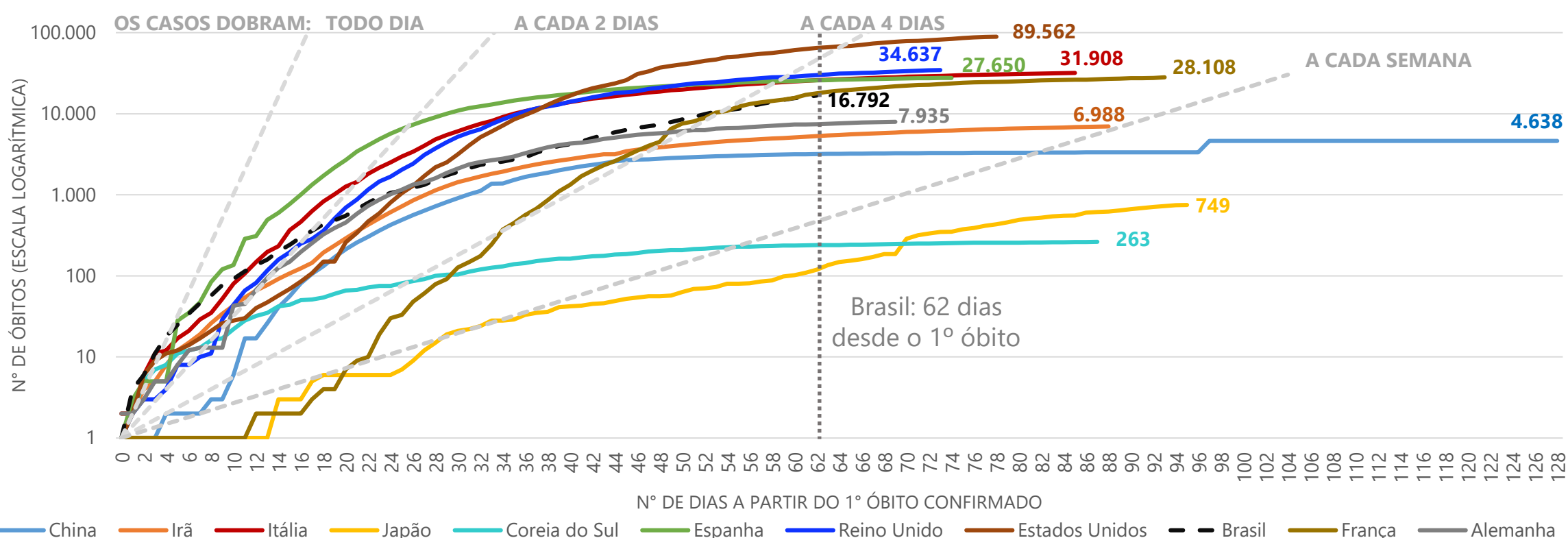
Com o **Painel de Acompanhamento do COVID-19** é possível ter informações com visualizações dinâmicas sobre os casos no Espírito Santo, no Brasil e no mundo. Acesse em: https://bit.ly/Painel_COVID19ES

MUNDO

Evolução dos casos de COVID-19 a partir do 25º caso



Evolução do número de óbitos por COVID-19 a partir do primeiro óbito



Fonte: Centro Europeu para Controle e Prevenção de Doenças / União Europeia e Center For Systems Science and Engineering, Ministério da Saúde e Secretaria de Saúde do Espírito Santo.
Nota 1: Por se tratar de um compilado de informações de diversos países, os dados do Centro Europeu para Controle e Prevenção de Doenças são atualizados com um dia de defasagem. Desta forma, optamos por incorporar os dados mais atuais referentes ao Brasil (Ministério da Saúde) aos gráficos de evolução do número de casos e do número de óbitos. Assim, mantém-se a tempestividade e a uniformidade entre todos os dados nacionais utilizados neste boletim.
Nota 2: Os dados em valores absolutos para serem comparados entre os países devem ser compatibilizados aos dias de ocorrência.
Elaboração: Ideies/Findes

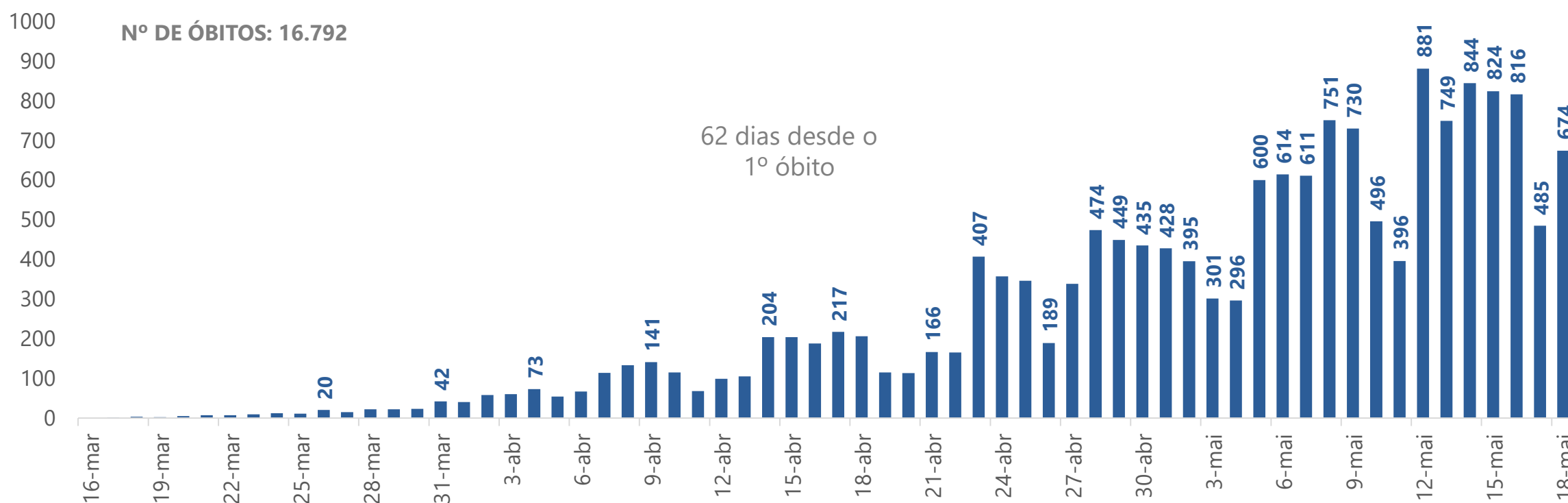


BRASIL

Novos casos confirmados de COVID-19 por dia no Brasil



Evolução do número de óbitos por COVID-19 no Brasil



Situação dos casos confirmados e óbitos por COVID-19 em 18 de maio de 2020 no Brasil, por região

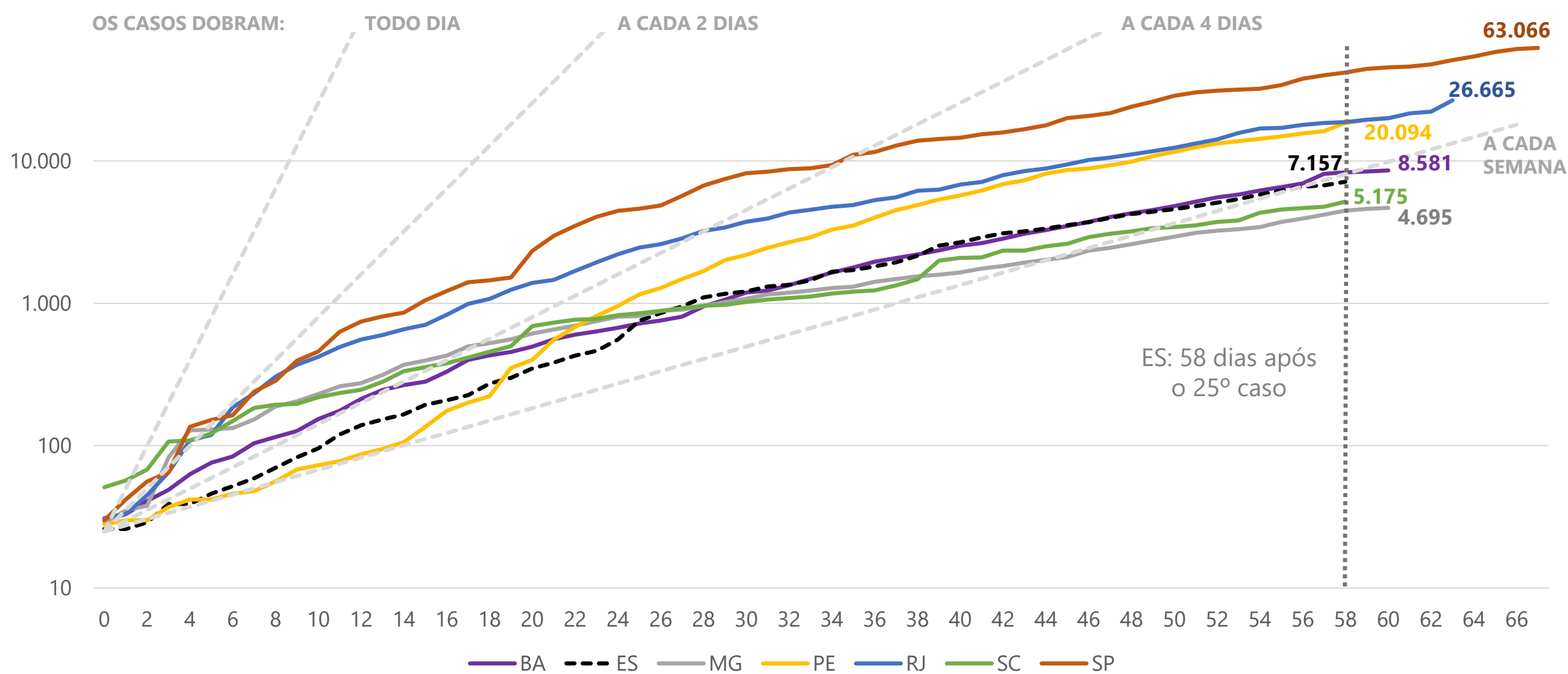
Localidade	Confirmados	%	Óbitos	%
Sudeste	101.583	40,0%	8.138	48,5%
Sul	11.270	4,4%	356	2,1%
Norte	47.319	18,6%	3.125	18,6%
Nordeste	86.130	33,9%	4.989	29,7%
Centro-Oeste	7.918	3,1%	184	1,1%
Brasil	254.220	100,0%	16.792	100,0%

Fonte: Ministério da Saúde e Secretaria de Estado da Saúde do Espírito Santo (SESA).



BRASIL

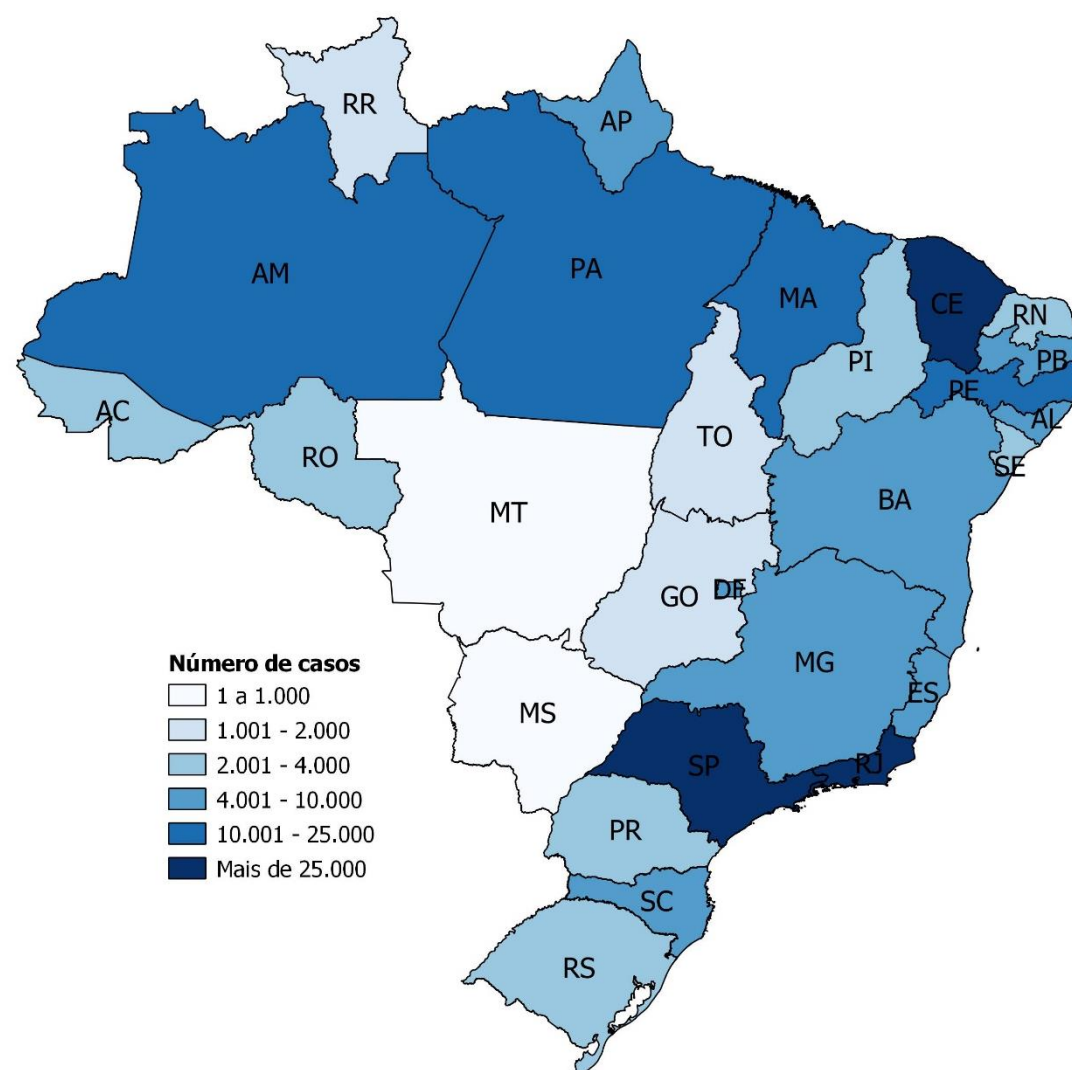
Evolução dos casos de COVID-19 a partir do 25º caso por unidade da federação



Indicadores estratégicos de COVID-19 em 18 de maio de 2020

Taxa	Brasil	Sudeste	ES
Cresc. diário médio dos últimos 5 dias do número de novos casos	4,6%	4,0%	4,2%
Cresc. diário médio dos últimos 5 dias do número de novos óbitos	3,7%	3,2%	3,9%
Incidência (Casos/habitantes *100.000)	121,0	115,0	178,1
Remoção (Curados/confirmados)	39,0%	-	40,8%
Letalidade (óbitos/confirmados *100)	6,6	8,0	4,2
Testes realizados/habitantes (nº de testes/habitantes* 100.000)	-	-	710


Distribuição dos casos confirmados de COVID-19 em 18 de maio de 2020, por UF



Fonte: Ministério da Saúde, Secretaria de Estado da Saúde do Espírito Santo (SESA) e IBGE.

Nota 1: A tabela dos indicadores é preenchida a partir das informações divulgadas pelo Ministério da Saúde e pela Secretaria de Estado de Saúde (Sesa), a eventual repetição de valores ocorre pela não atualização de informações pelos órgão competentes.

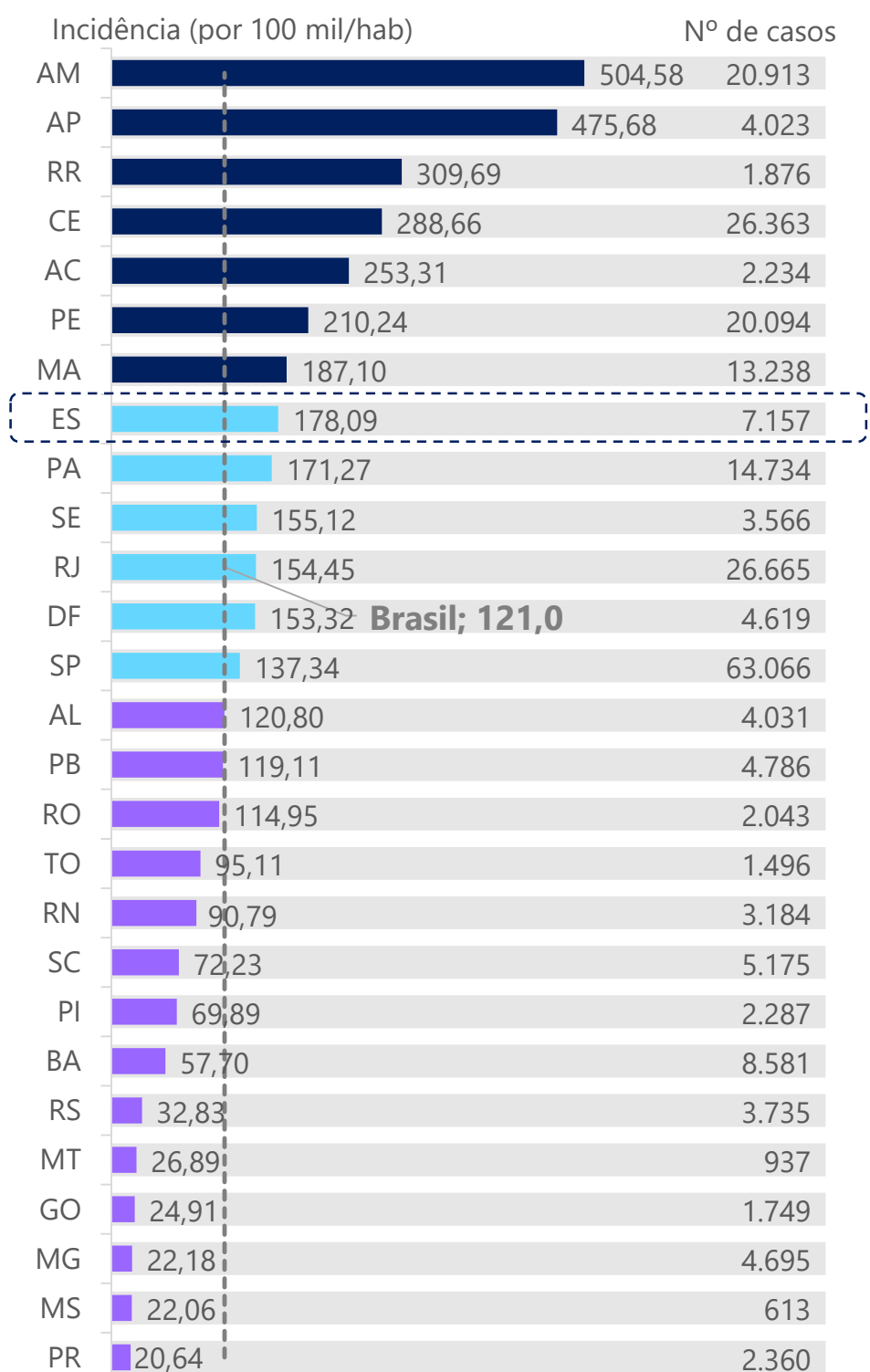
Elaboração: Ideies/Findes



COVID-19

BRASIL

Incidência¹ e total de casos confirmados de COVID-19 por UF



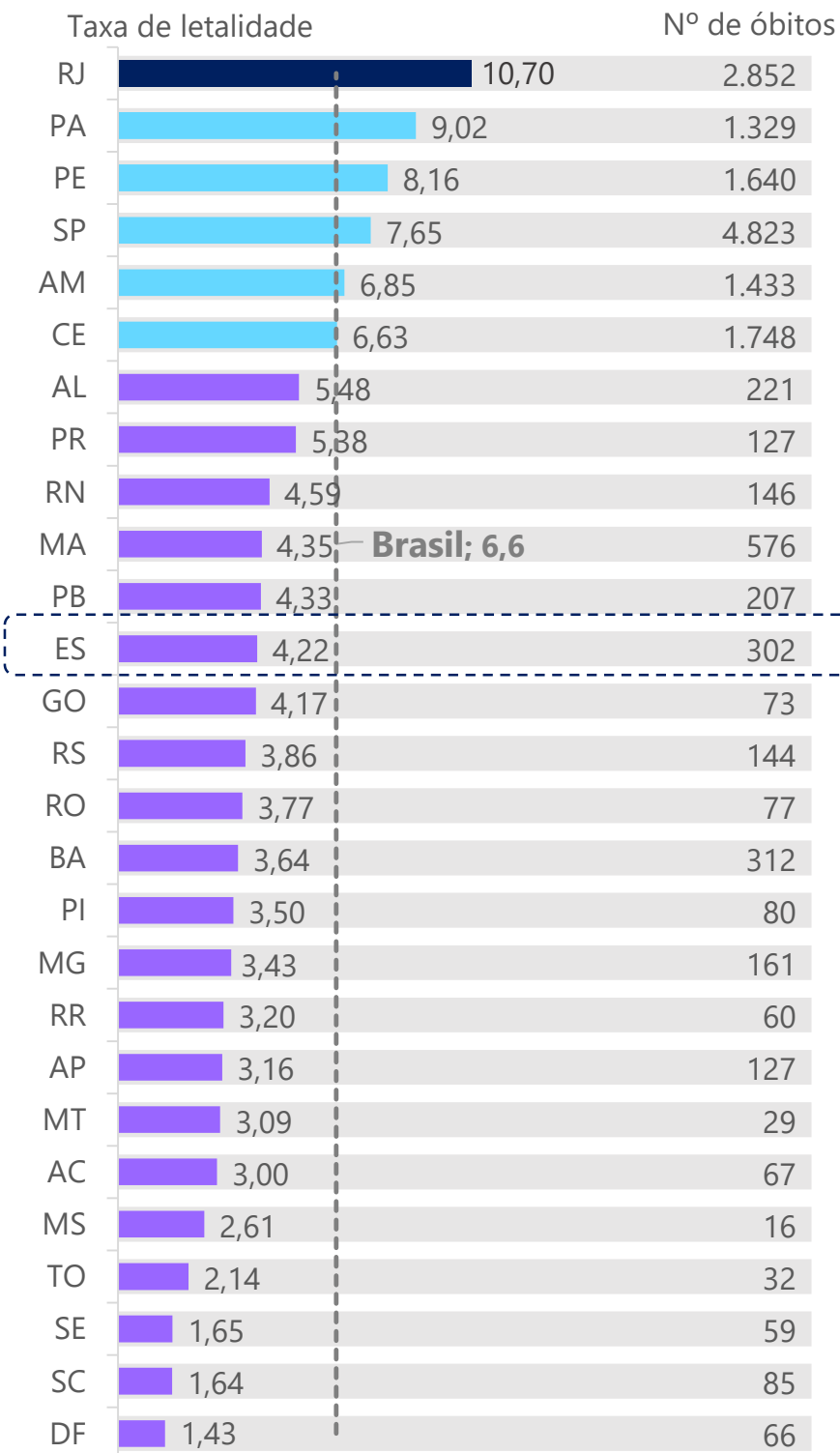
LEGENDA

EMERGÊNCIA
50% acima do valor nacional

ATENÇÃO
Entre o valor nacional e 50% acima

ALERTA
Abaixo do valor nacional

Taxa de letalidade e óbitos por COVID-19 por UF



ESPÍRITO SANTO

Novos casos confirmados de COVID-19 por dia no Espírito Santo



Fonte: Ministério da Saúde, Secretaria de Estado da Saúde do Espírito Santo (SESA) e IBGE.

Nota 1: Os critérios definidos na legenda foram determinados pelo Ministério da Saúde em seus boletins epidemiológicos: <https://www.saude.gov.br/images/pdf/2020/Abril/18/2020-04-17---BE11---Boletim-do-COE-21h.pdf>

Elaboração: Ideies/Findes

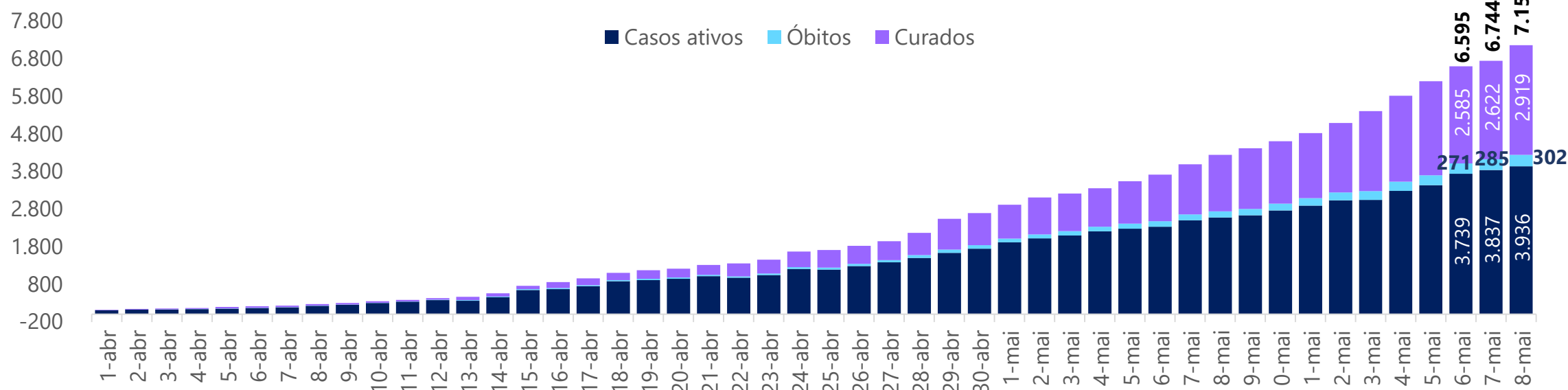
¹De acordo com a projeção da população para 2019 do IBGE.



COVID-19

ESPÍRITO SANTO

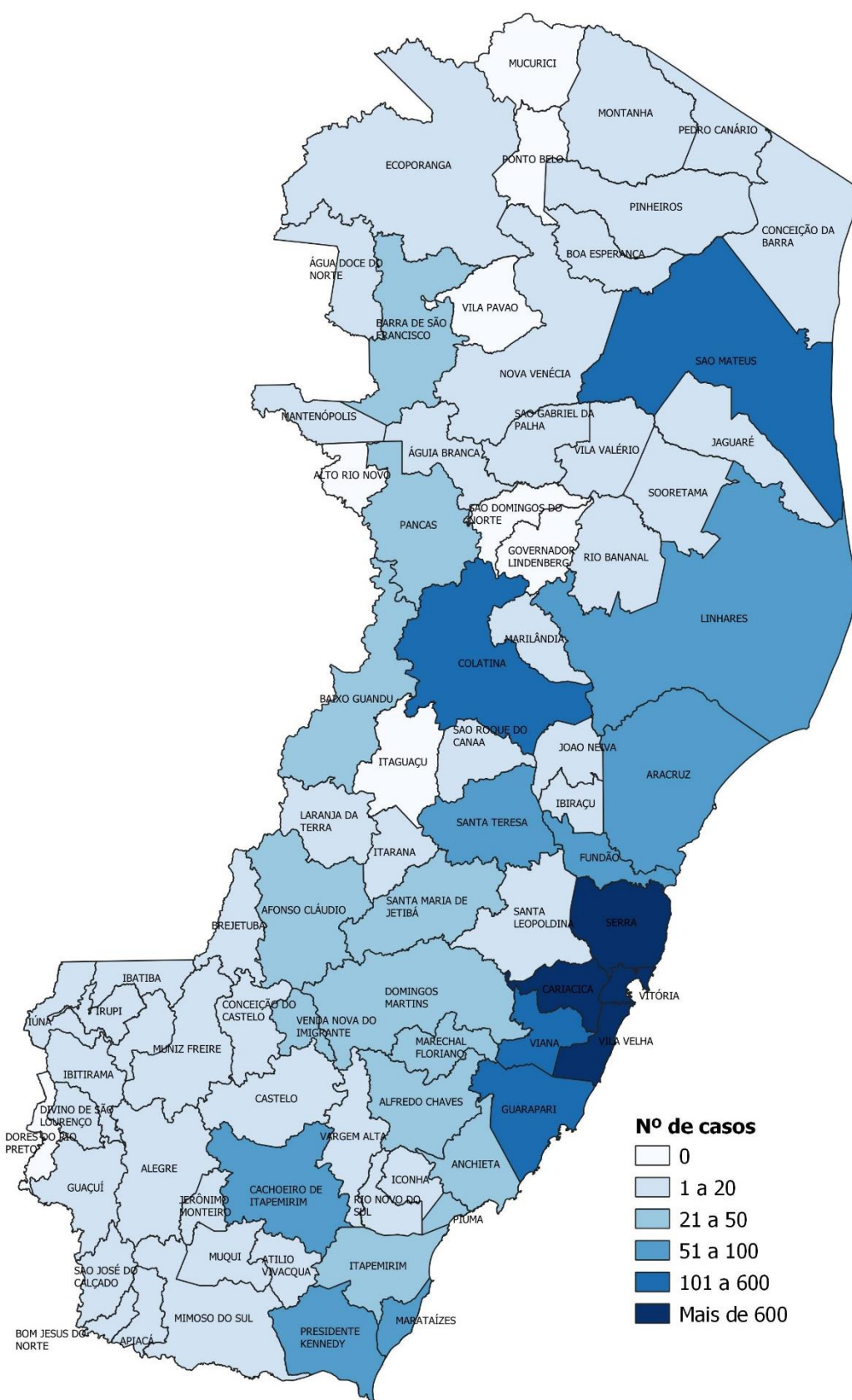
Evolução dos casos ativos, óbitos e curados de COVID-19 no Espírito Santo



Situação dos casos de COVID-19 no Espírito Santo em 18 de maio de 2020, por município

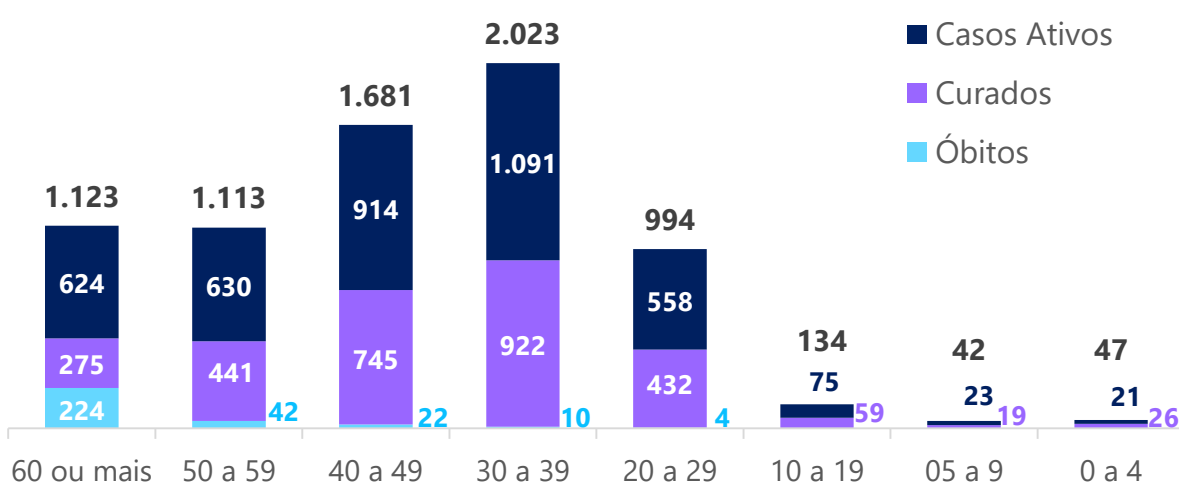
Distribuição dos casos confirmados de COVID-19 em 18 de maio de 2020, por município

Município	Confirmados	Óbitos
Vila Velha	1.420	50
Serra	1.381	82
Vitória	1.351	58
Cariacica	968	38
Viana	157	8
Colatina	115	3
Guarapari	112	5
São Mateus	102	2
Marataízes	95	6
Cachoeiro de Itapemirim	91	3
Linhares	79	1
Presidente Kennedy	77	2
Fundão	71	7
Aracruz	63	5
Santa Teresa	60	2
Outros municípios do ES	806	28
Municípios de outros estados*	209	2
Total	7.157	302
Masculino	3.305	170
Feminino	3.851	132
Outros	1	0




*Casos registrados no Espírito Santo, mas referentes a pessoas que residem fora do estado.

Casos ativos, curados e óbitos* por COVID-19 em 18 de maio de 2020, por faixa etária



*O total de casos confirmados consiste na soma dos óbitos, dos curados e dos casos ativos (ainda contaminados). Estas informações foram retiradas dos microdados disponíveis pela SESA e pode diferenciar do exposto no painel de visualizações do Governo do Estado do Espírito Santo.

Fonte: Secretaria de Estado da Saúde do Espírito Santo (SESA).
Elaboração: Ideies/Findes



COVID-19

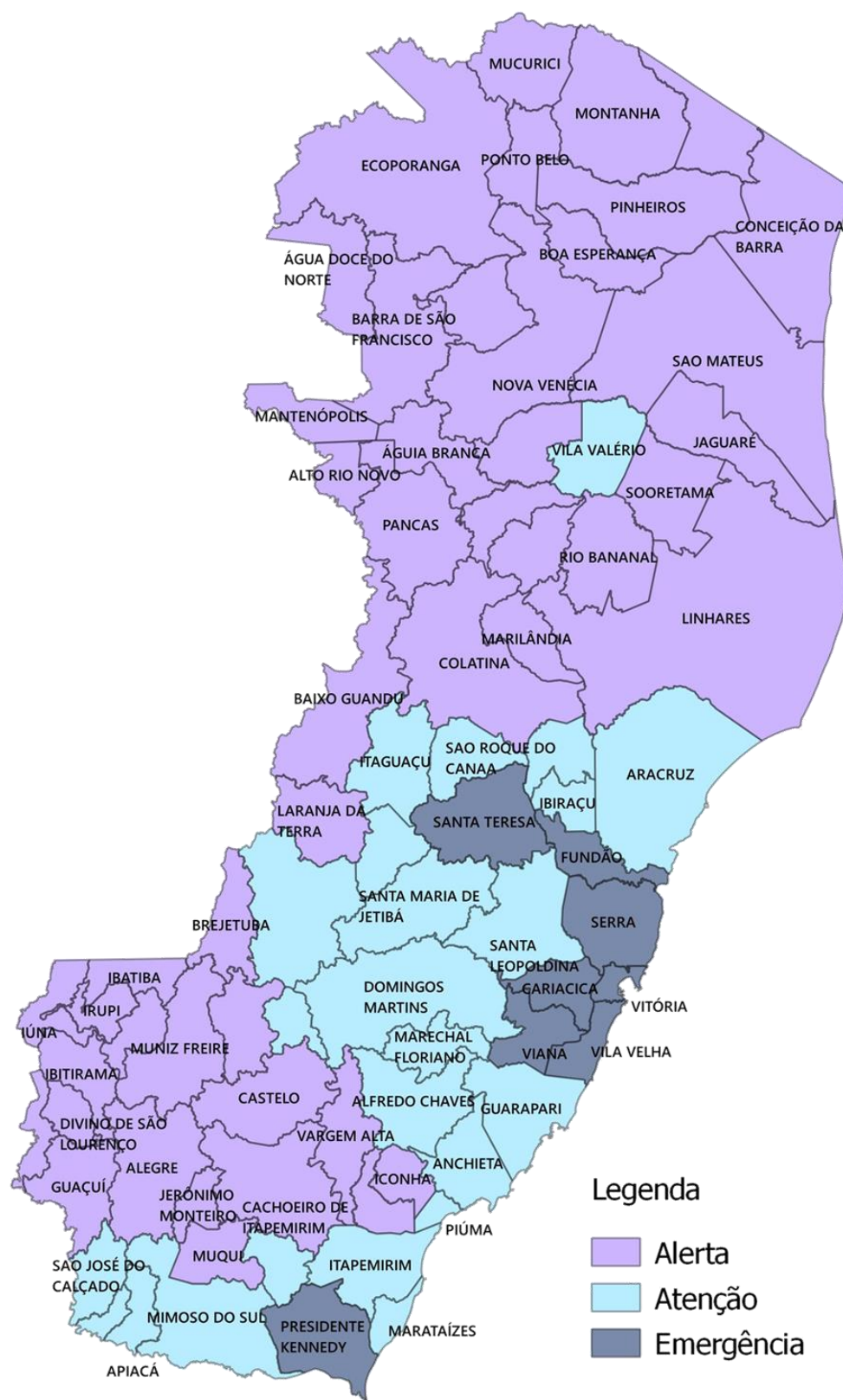
ESPÍRITO SANTO

Incidência e total de casos confirmados de COVID-19 em 18 de maio de 2020, por município

	Incidência (por 100 mil/hab.)	Nº de casos
Presidente Kennedy	665,3	77
Vitória	373,1	1.351
Fundão	330,1	71
Alfredo Chaves	287,7	42
Vila Velha	287,5	1.420
Serra	266,9	1.381
Santa Teresa	254,3	60
Cariacica	253,9	968
Marataízes	246,8	95
Marechal Floriano	209,7	35
Viana	200,7	157
Bom Jesus do Norte	181,2	18
Piúma	152,0	33
São José do Calçado	151,6	16
Domingos Martins	147,7	50
Venda Nova do Imigrante	134,5	34
Apiacá	132,2	10
Afonso Cláudio	130,8	40
Vila Valério	127,8	18
Anchieta	126,4	37
Boa Esperança	126,4	19
Baixo Guandú	119,4	37
Conceição do Castelo	110,0	14
Pancas	107,8	25
Santa Maria de Jetibá	106,4	43
Água Doce do Norte	99,8	11
Santa Leopoldina	98,2	12
Barra de São Francisco	96,3	43
Ibiraçu	96,2	12
Colatina	93,9	115
Guarapari	89,7	112
João Neiva	84,0	14
Itapemirim	78,6	27
São Mateus	78,1	102
Mimoso do Sul	76,5	20
Laranja da Terra	73,1	8
Ecoporanga	69,8	16
Iconha	64,9	9
Guaçuí	64,8	20
Aracruz	62,2	63

ES: 178,1

Mapa de Gestão de Risco em 16 de maio de 2020



Legenda

- Alerta
- Atenção
- Emergência

Nota

O Governo do Estado do Espírito Santo criou a matriz de classificação de risco com a situação do enfrentamento da crise para cada município. A atualização do mapa é realizada uma vez por semana pelo Governo do Estado. De acordo com a matriz, cada município recebe uma classificação conforme a vulnerabilidade (medida pela taxa de ocupação dos leitos de UTI) e a ameaça no enfrentamento (medida pelo coeficiente de incidência da doença a cada 100 mil habitantes) da pandemia. Mais informações podem ser acessadas no Boletim Sala de Situação do Governo do Estado em: <https://www.es.gov.br/Noticia/boletim-sala-de-situacao-15-05-2020>

Fonte: Secretaria de Estado da Saúde do Espírito Santo (SESA).
Elaboração: Ideies/Findes