



COVID-19

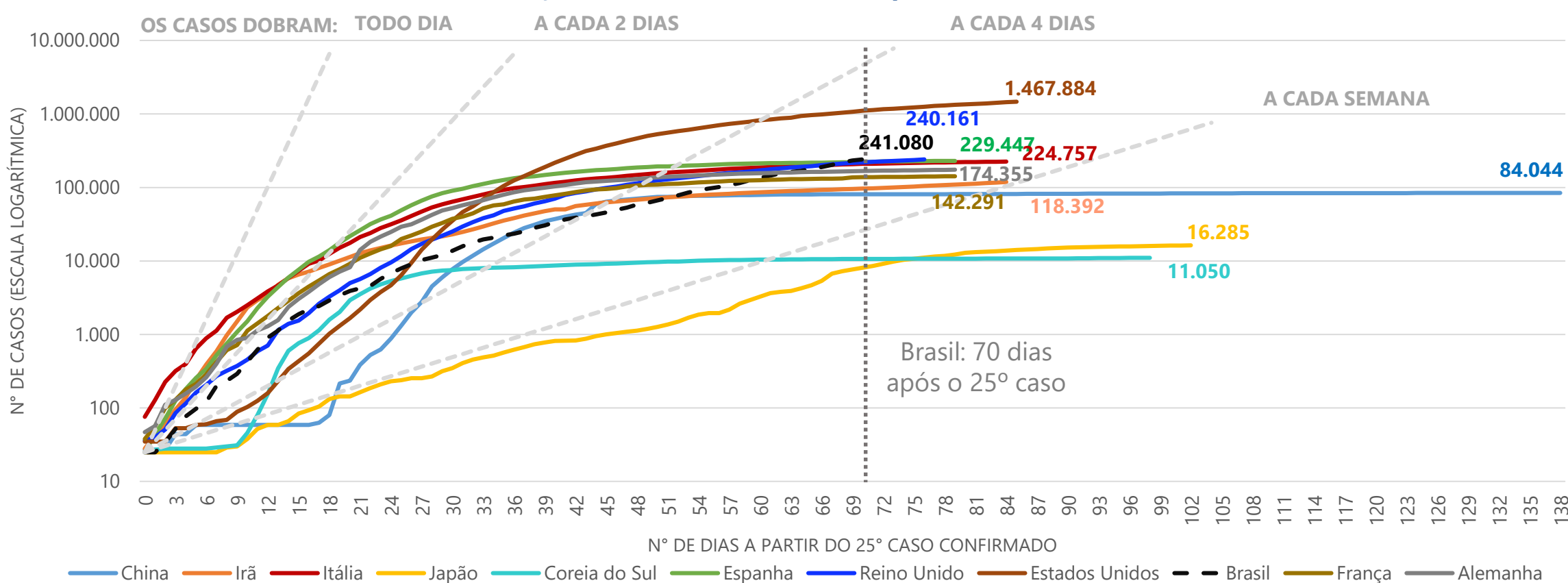
No mundo já são 4.710.614 casos confirmados com COVID-19 e 315.023 óbitos até o momento. No Brasil são 241.080 casos confirmados e 16.118 mortes registradas. O maior número de casos confirmados no país concentra-se na Região Sudeste (95.938), com 62.345 em São Paulo e 22.238 no Rio de Janeiro. A maior incidência de COVID-19 foi registrada no Amazonas, com 490,47 casos confirmados por 100 mil habitantes. O Espírito Santo totaliza 6.744 casos confirmados de COVID-19. Vila Velha (1.372), Serra (1.333), Vitória (1.249) e Cariacica (904) concentram 72,0% dos casos. Do total de casos confirmados, 53,5% são do gênero feminino e 46,5% do gênero masculino. Também foram contabilizados 2.001 (29,7%) profissionais de saúde infectados no Espírito Santo. São 285

óbitos confirmados por COVID-19 até o momento no estado, sendo 211 (74,0%) deles na faixa etária de 60 anos ou mais de idade e 2 óbitos de profissionais de saúde. O Espírito Santo já realizou 27.385 testes RT PCR. Hoje, o estado possui 795 leitos para tratamento da COVID-19, sendo 404 leitos de UTI com 78,22% de ocupação e 391 leitos de enfermaria com 50,64% de ocupação. Até o momento, 2.622 pessoas estão curadas da COVID-19 no estado.

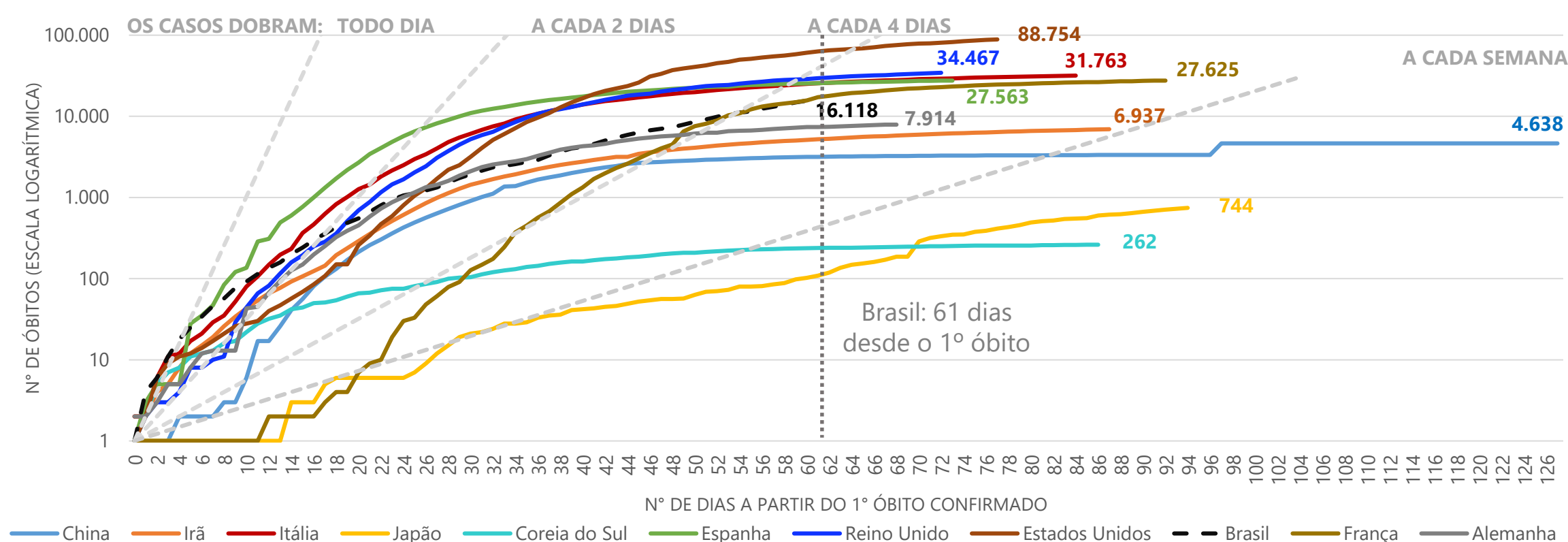
Com o **Painel de Acompanhamento do COVID-19** é possível ter informações com visualizações dinâmicas sobre os casos no Espírito Santo, no Brasil e no mundo. Acesse em: https://bit.ly/Painel_COVID19ES

MUNDO

Evolução dos casos de COVID-19 a partir do 25º caso



Evolução do número de óbitos por COVID-19 a partir do primeiro óbito



Fonte: Centro Europeu para Controle e Prevenção de Doenças / União Europeia e Center For Systems Science and Engineering, Ministério da Saúde e Secretaria de Saúde do Espírito Santo.
 Nota 1: Por se tratar de um compilado de informações de diversos países, os dados do Centro Europeu para Controle e Prevenção de Doenças são atualizados com um dia de defasagem. Desta forma, optamos por incorporar os dados mais atuais referentes ao Brasil (Ministério da Saúde) aos gráficos de evolução do número de casos e do número de óbitos. Assim, mantém-se a tempestividade e a uniformidade entre todos os dados nacionais utilizados neste boletim.
 Nota 2: Os dados em valores absolutos para serem comparados entre os países devem ser compatibilizados aos dias de ocorrência.
 Elaboração: Ideies/Findes



BRASIL

Novos casos confirmados de COVID-19 por dia no Brasil



Evolução do número de óbitos por COVID-19 no Brasil



Situação dos casos confirmados e óbitos por COVID-19 em 17 de maio de 2020 no Brasil, por região

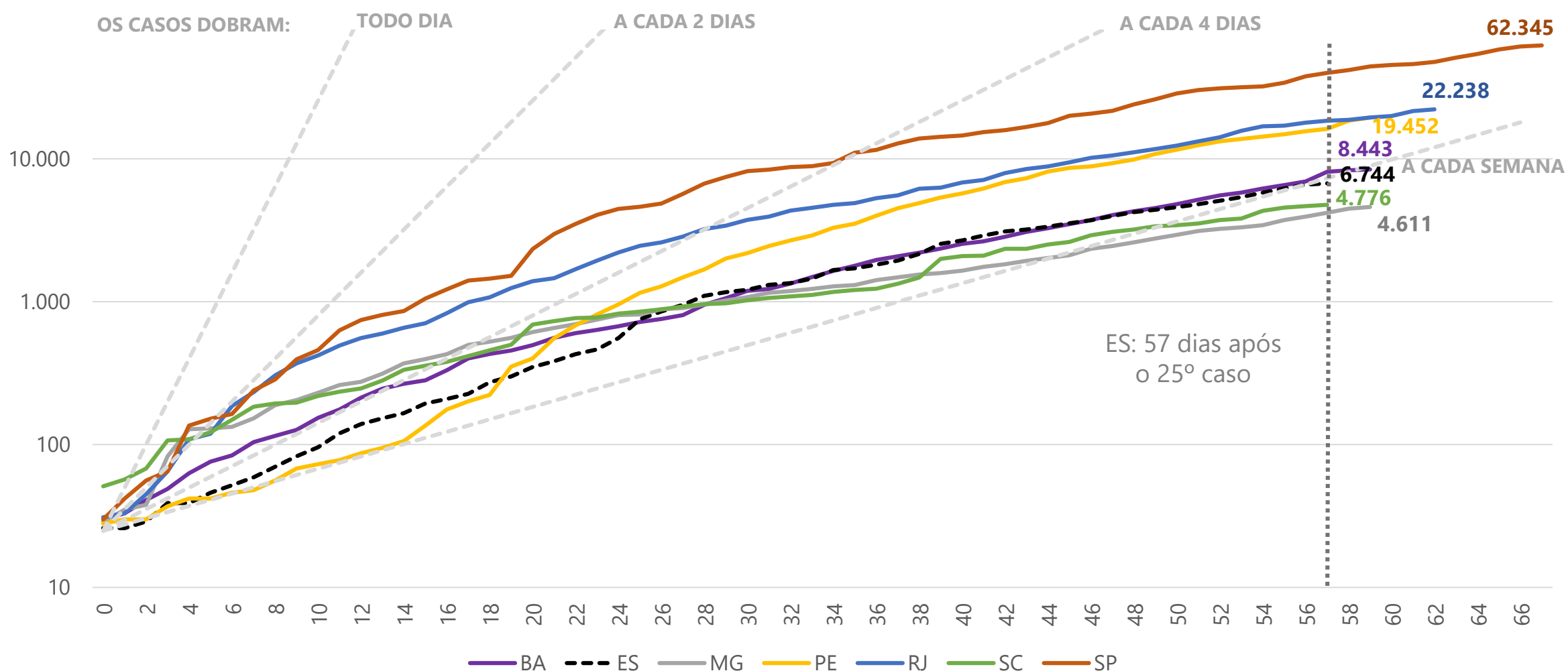
Localidade	Confirmados	%	Óbitos	%
Sudeste	95.938	39,8%	7.938	49,2%
Sul	10.797	4,5%	349	2,2%
Norte	45.277	18,8%	2.987	18,5%
Nordeste	81.537	33,8%	4.673	29,0%
Centro-Oeste	7.531	3,1%	171	1,1%
Brasil	241.080	100,0%	16.118	100,0%

Fonte: Ministério da Saúde e Secretaria de Estado da Saúde do Espírito Santo (SESA).



BRASIL

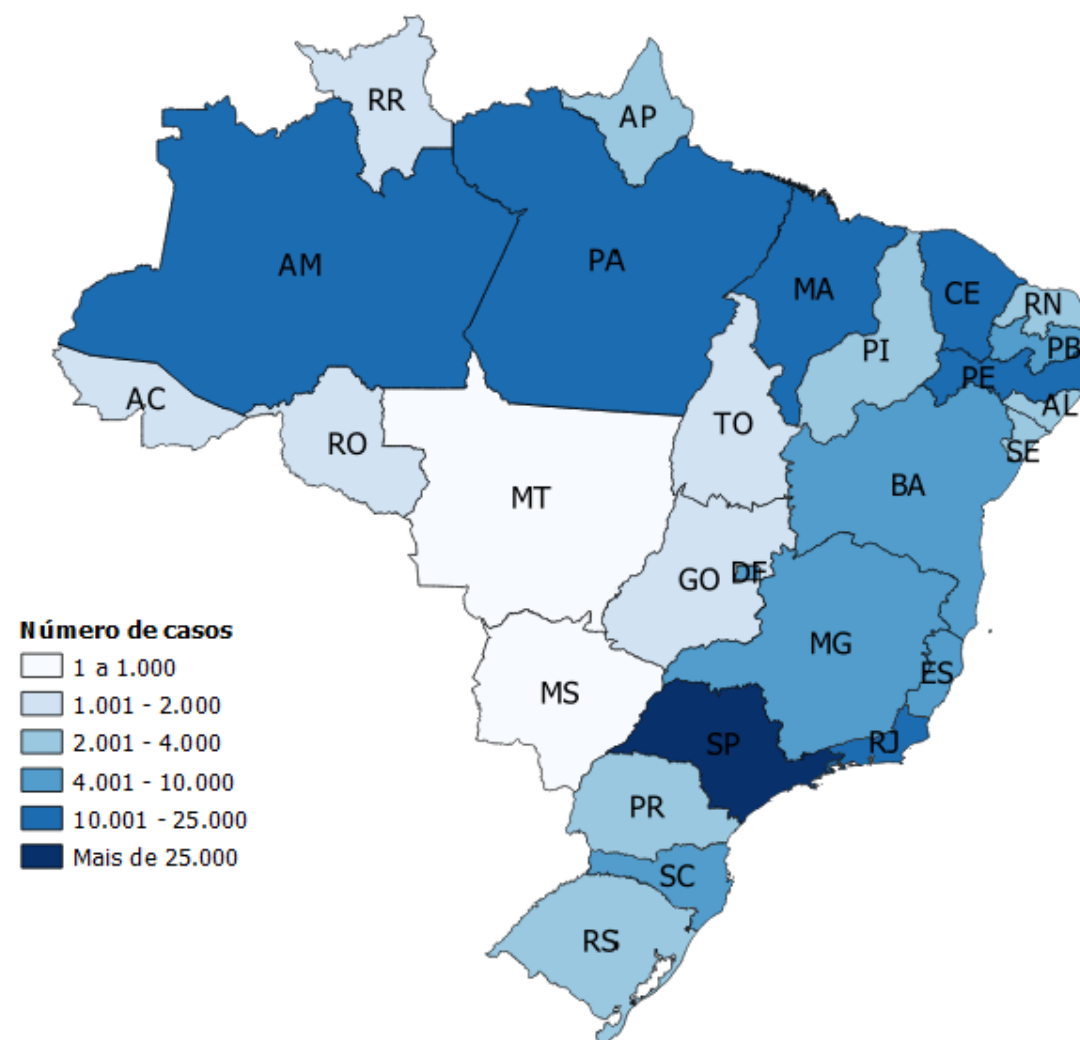
Evolução dos casos de COVID-19 a partir do 25º caso por unidade da federação



Indicadores estratégicos de COVID-19 em 17 de maio de 2020

Taxa	Brasil	Sudeste	ES
Cresc. diário médio dos últimos 5 dias do número de novos casos	5,0%	4,0%	4,5%
Cresc. diário médio dos últimos 5 dias do número de novos óbitos	4,2%	4,0%	4,1%
Incidência (Casos/habitantes *100.000)	114,7	108,6	167,8
Remoção (Curados/confirmados)	38,5%	-	38,9%
Letalidade (óbitos/confirmados *100)	6,7	8,3	4,2
Testes realizados/habitantes (nº de testes/habitantes* 100.000)	-	-	681

Distribuição dos casos confirmados de COVID-19 em 17 de maio de 2020, por UF



Fonte: Ministério da Saúde, Secretaria de Estado da Saúde do Espírito Santo (SESA) e IBGE.

Nota 1: A tabela dos indicadores é preenchida a partir das informações divulgadas pelo Ministério da Saúde e pela Secretaria de Estado de Saúde (Sesa), a eventual repetição de valores ocorre pela não atualização de informações pelos órgão competentes.

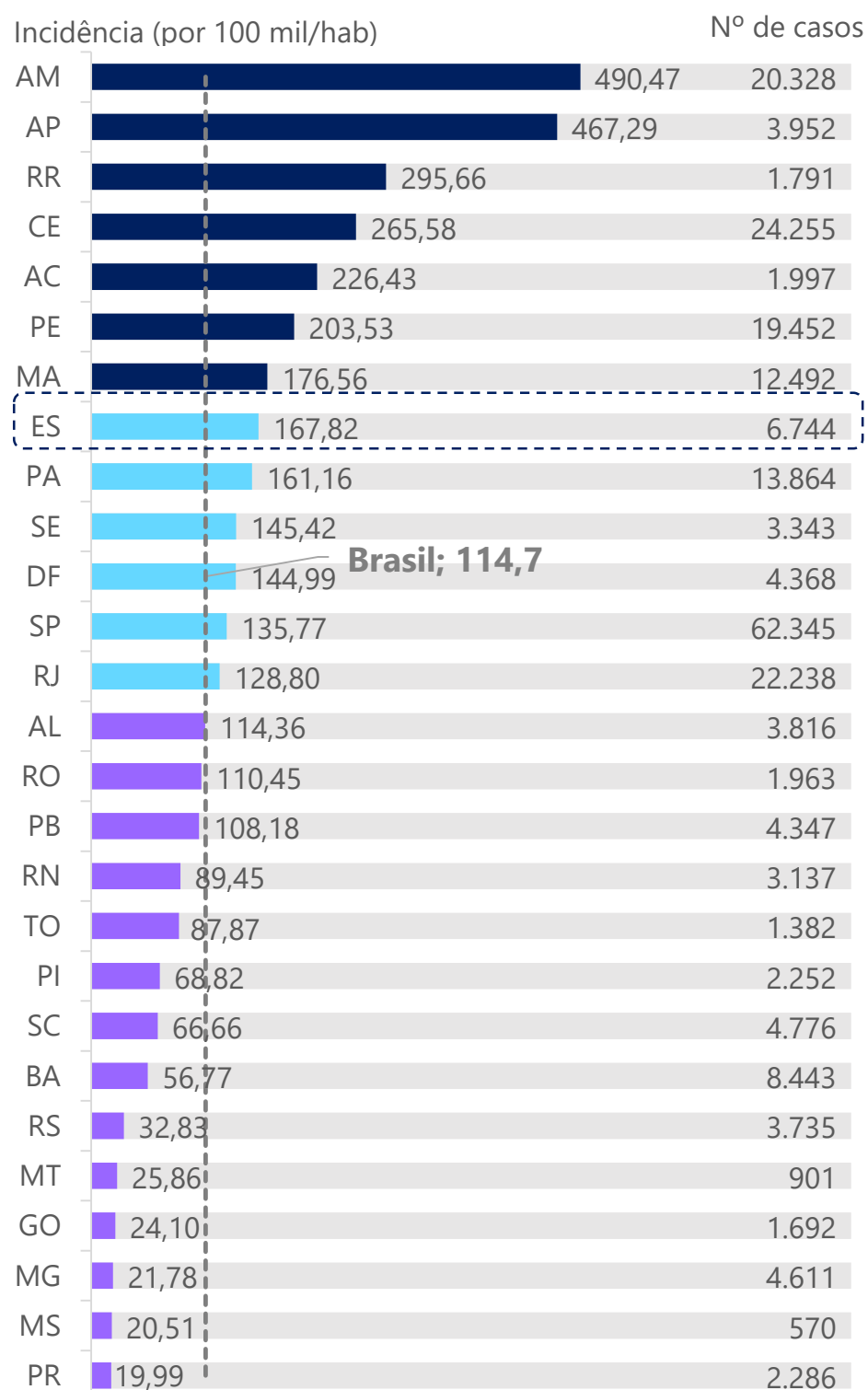
Elaboração: Ideies/Findes



COVID-19

BRASIL

Incidência¹ e total de casos confirmados de COVID-19 por UF



LEGENDA

EMERGÊNCIA

50% acima do valor nacional

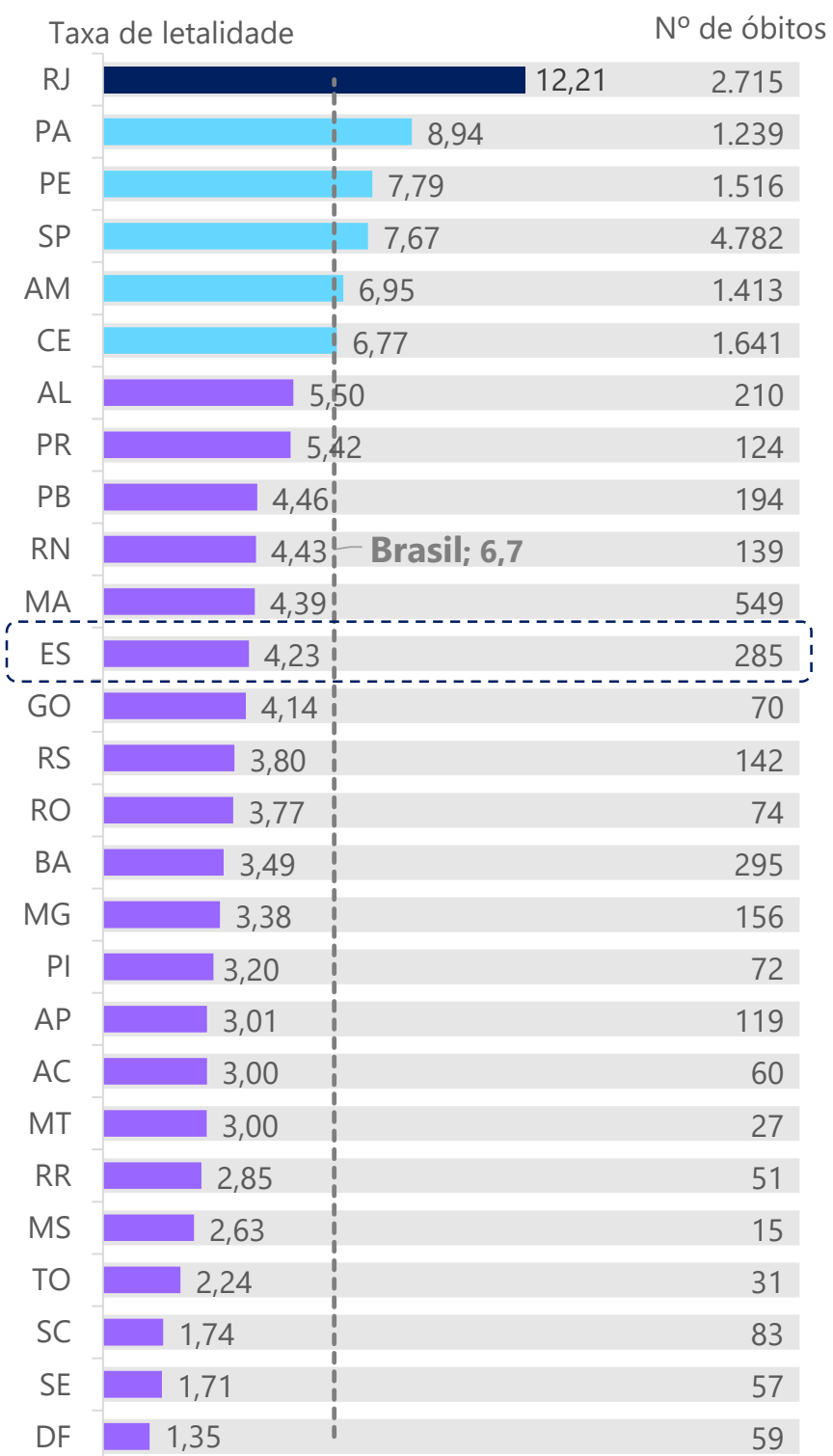
ATENÇÃO

Entre o valor nacional e 50% acima

ALERTA

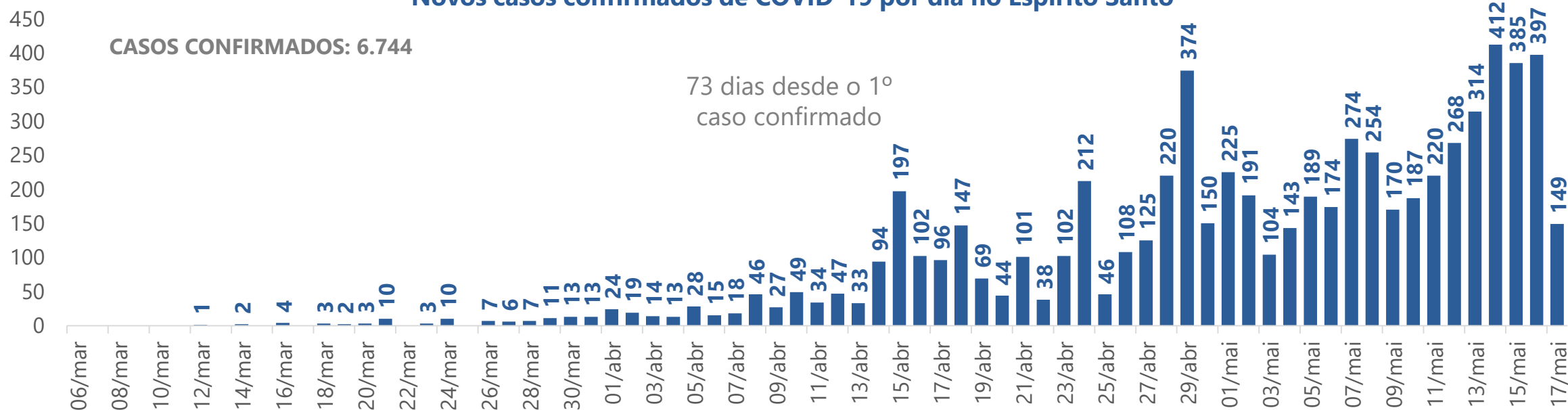
Abaixo do valor nacional

Taxa de letalidade e óbitos por COVID-19 por UF



ESPÍRITO SANTO

Novos casos confirmados de COVID-19 por dia no Espírito Santo



Fonte: Ministério da Saúde, Secretaria de Estado da Saúde do Espírito Santo (SESA) e IBGE.

Nota 1: Os critérios definidos na legenda foram determinados pelo Ministério da Saúde em seus boletins epidemiológicos: <https://www.saude.gov.br/images/pdf/2020/Abril/18/2020-04-17---BE11---Boletim-do-COE-21h.pdf>

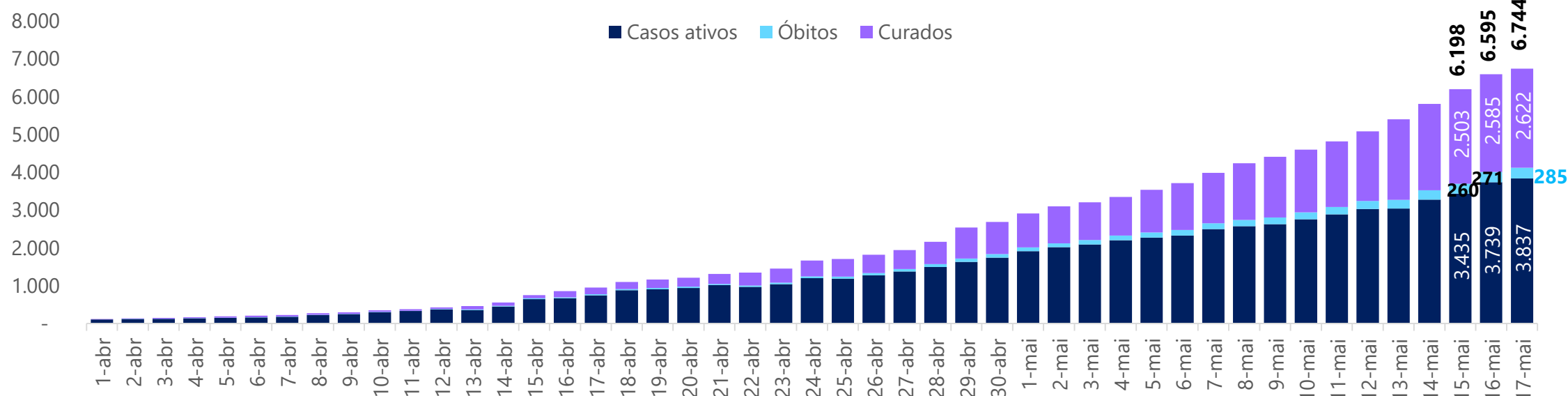
Elaboração: Ideies/Findes

¹De acordo com a projeção da população para 2019 do IBGE.



ESPÍRITO SANTO

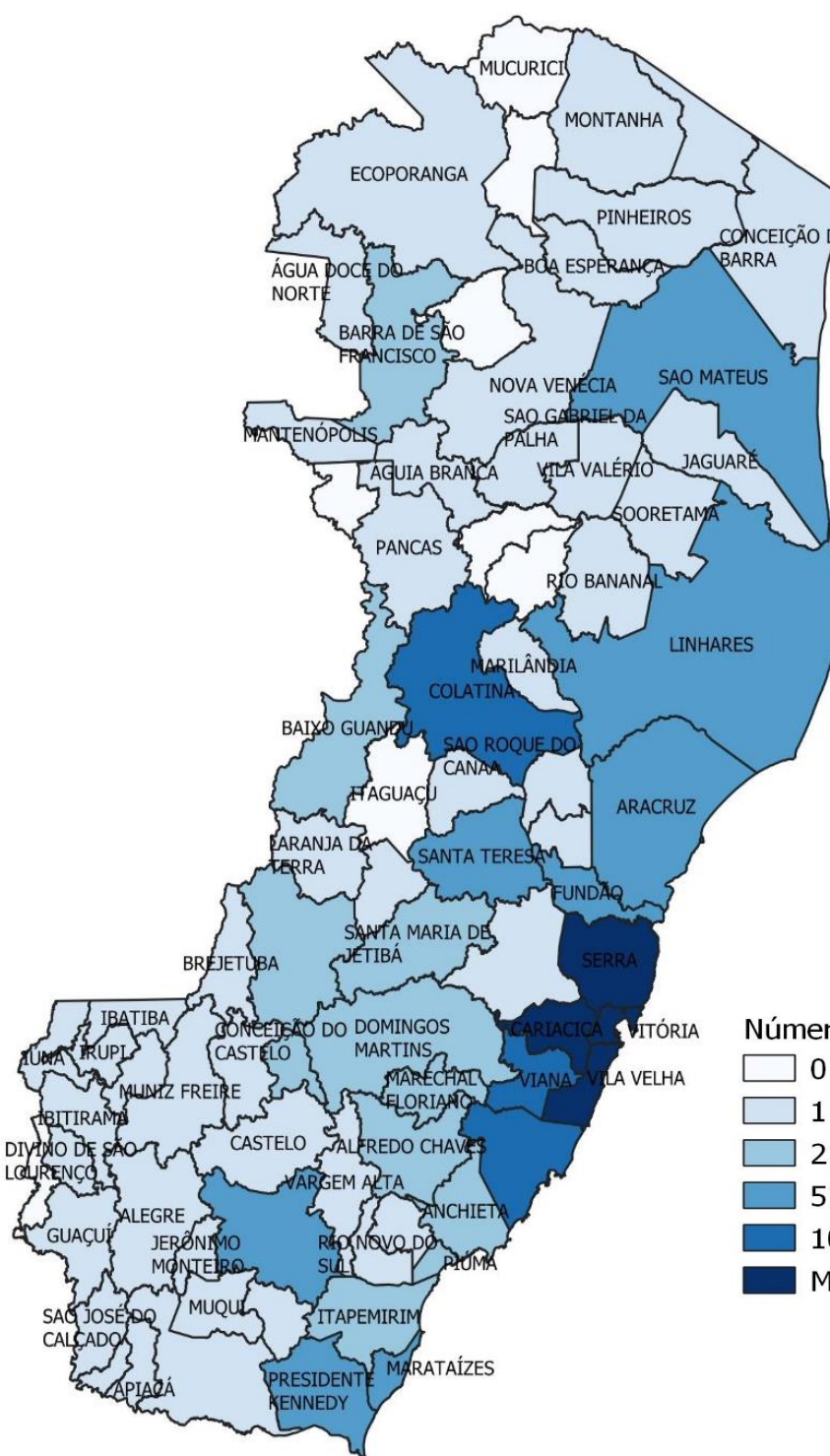
Evolução dos casos ativos, óbitos e curados de COVID-19 no Espírito Santo



Situação dos casos de COVID-19 no Espírito Santo em 17 de maio de 2020, por município

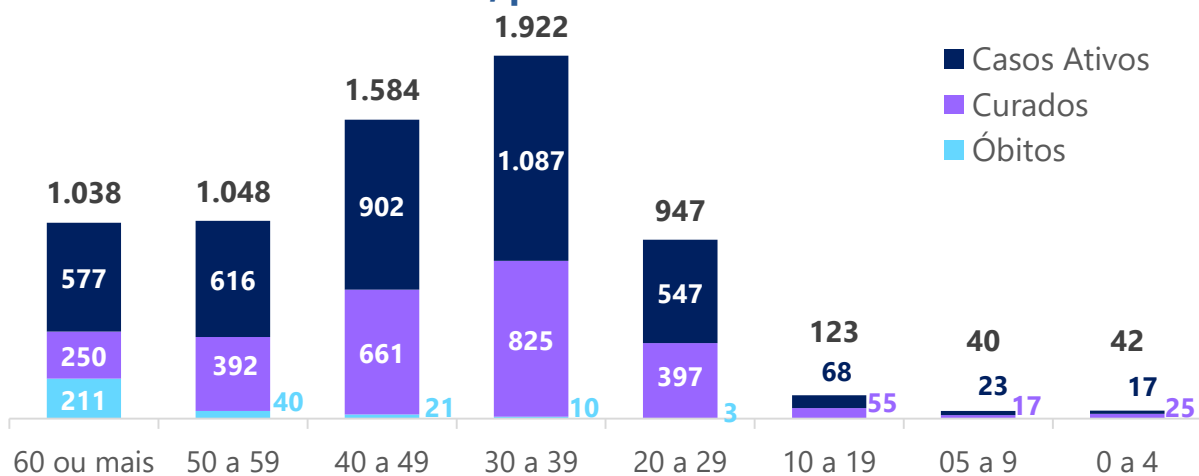
Distribuição dos casos confirmados de COVID-19 em 17 de maio de 2020, por município

Município	Confirmados	Óbitos
Vila Velha	1.372	48
Serra	1.333	78
Vitória	1.249	56
Cariacica	904	36
Viana	140	7
Guarapari	107	5
Colatina	105	3
São Mateus	96	2
Marataízes	92	5
Cachoeiro de Itapemirim	80	3
Linhares	78	1
Presidente Kennedy	77	2
Fundão	64	7
Santa Teresa	59	1
Aracruz	56	5
Outros municípios do ES	727	25
Municípios de outros estados*	205	1
Total	6.744	285
Masculino	3.133	158
Feminino	3.610	127
Outros	1	0



*Casos registrados no Espírito Santo, mas referentes a pessoas que residem fora do estado.

Casos ativos, curados e óbitos* por COVID-19 em 17 de maio de 2020, por faixa etária



*O total de casos confirmados consiste na soma dos óbitos, dos curados e dos casos ativos (ainda contaminados). Estas informações foram retiradas dos microdados disponíveis pela SESA e pode diferenciar do exposto no painel de visualizações do Governo do Estado do Espírito Santo.

Fonte: Secretaria de Estado da Saúde do Espírito Santo (SESA).
Elaboração: Ideies/FinDES



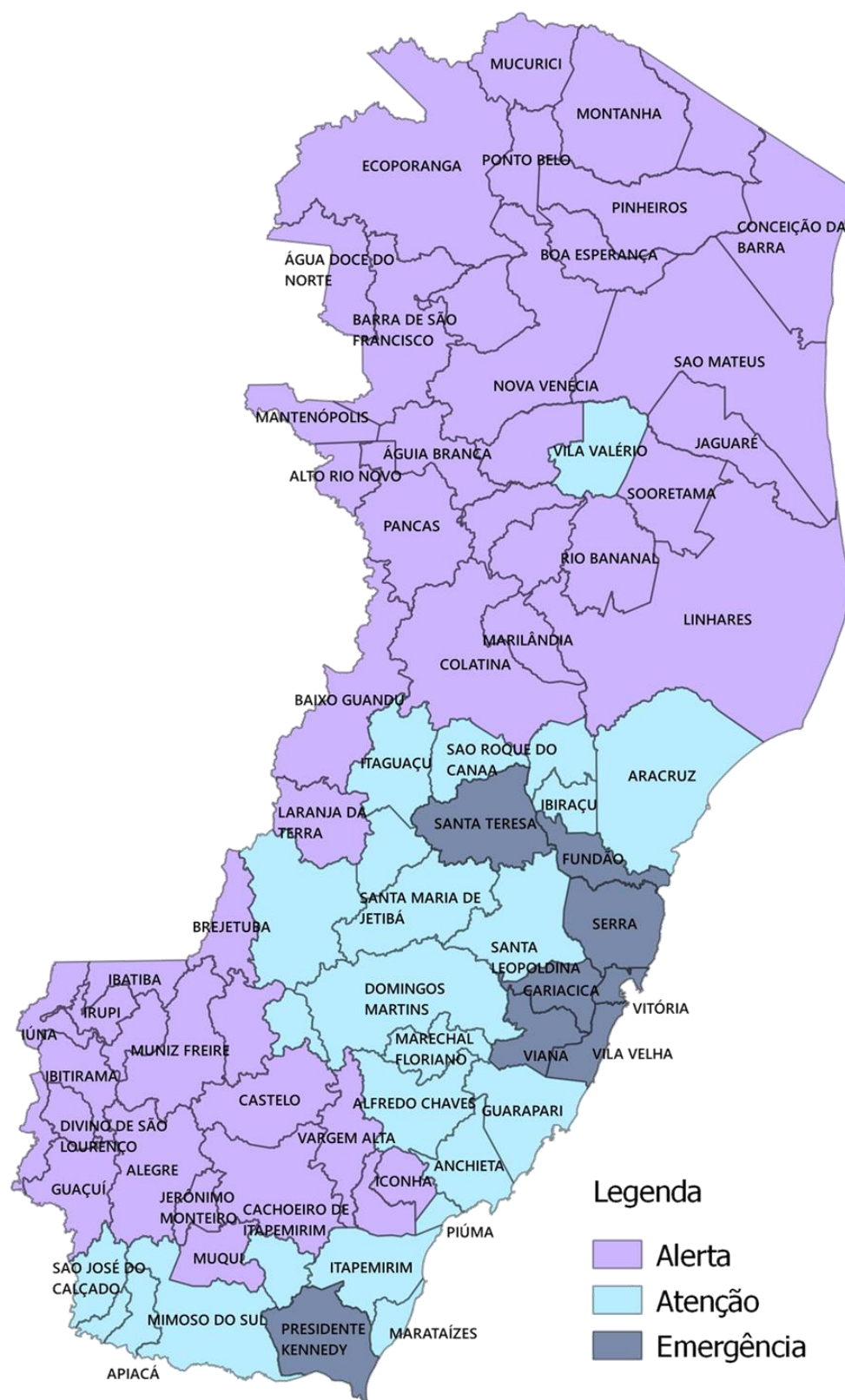
COVID-19

ESPÍRITO SANTO

Incidência e total de casos confirmados de COVID-19 em 17 de maio de 2020, por município

	Incidência (por 100 mil/hab.)	Nº de casos
Presidente Kennedy	665,3	77
Vitória	344,9	1249
Fundão	297,5	64
Vila Velha	277,8	1372
Serra	257,6	1333
Santa Teresa	250,1	59
Alfredo Chaves	246,6	36
Marataízes	239,0	92
Cariacica	237,1	904
Marechal Floriano	197,7	33
Viana	178,9	140
Bom Jesus do Norte	161,0	16
São José do Calçado	151,6	16
Piúma	142,8	31
Domingos Martins	138,8 ES: 167,8	47
Venda Nova do Imigrante	130,6	33
Afonso Cláudio	124,2	38
Anchieta	123,0	36
Baixo Guandú	106,5	33
Apiaçá	105,7	8
Santa Leopoldina	98,2	12
Santa Maria de Jetibá	96,5	39
Ibiraçu	96,2	12
Conceição do Castelo	94,3	12
Vila Valério	92,3	13
Colatina	85,7	105
Guarapari	85,7	107
João Neiva	84,0	14
Água Doce do Norte	81,7	9
Barra de São Francisco	80,6	36
Boa Esperança	79,8	12
São Mateus	73,5	96
Pancas	73,3	17
Laranja da Terra	73,1	8
Mimoso do Sul	72,6	19
Itapemirim	67,0	23
Iconha	64,9	9
Guaçuí	58,3	18
Ecoporanga	56,7	13
Aracruz	55,3	56

Mapa de Gestão de Risco em 16 de maio de 2020



Legenda

- Alerta
- Atenção
- Emergência

Nota

O Governo do Estado do Espírito Santo criou a matriz de classificação de risco com a situação do enfrentamento da crise para cada município. A atualização do mapa é realizada uma vez por semana pelo Governo do Estado. De acordo com a matriz, cada município recebe uma classificação conforme a vulnerabilidade (medida pela taxa de ocupação dos leitos de UTI) e a ameaça no enfrentamento (medida pelo coeficiente de incidência da doença a cada 100 mil habitantes) da pandemia. Mais informações podem ser acessadas no Boletim Sala de Situação do Governo do Estado em:

<https://www.es.gov.br/Noticia/boletim-sala-de-situacao-15-05-2020>

Fonte: Secretaria de Estado da Saúde do Espírito Santo (SESA).
Elaboração: Ideies/Findes