



# COVID-19

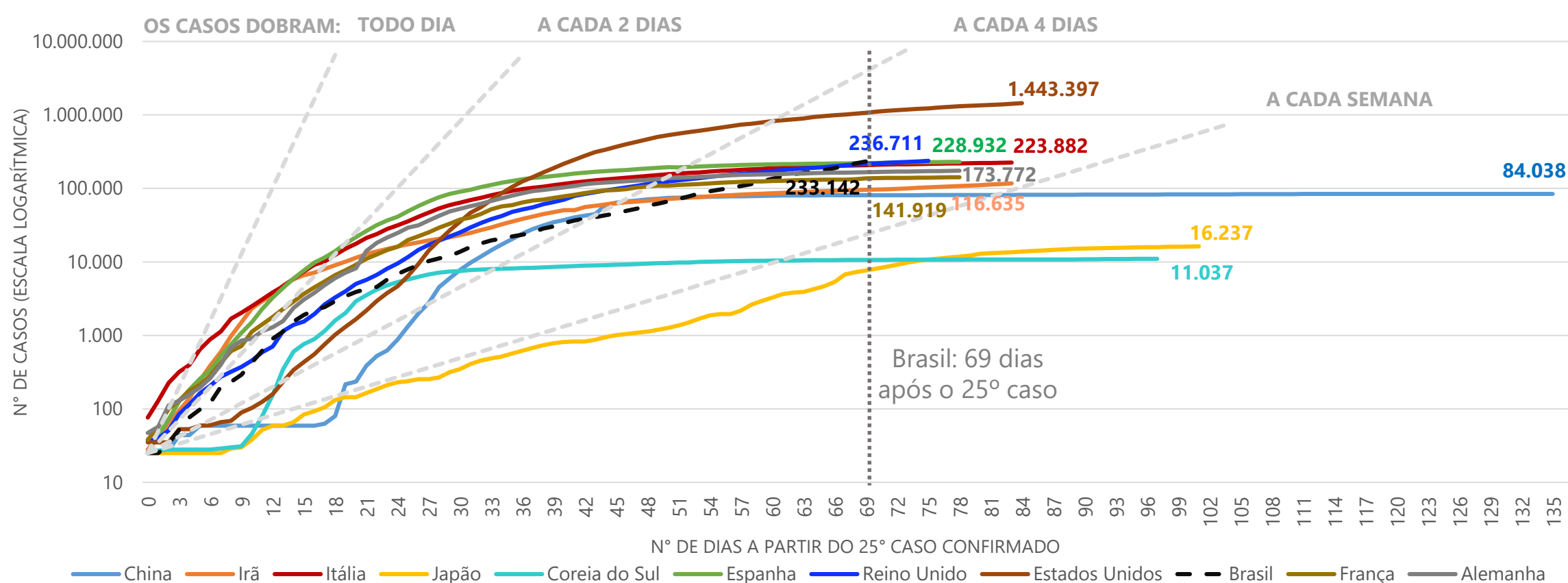
No mundo já são 4.614.135 casos confirmados com COVID-19 e 310.520 óbitos até o momento. No Brasil são 233.142 casos confirmados e 15.633 mortes registradas. O maior número de casos confirmados no país concentra-se na Região Sudeste (93.853), com 61.183 em São Paulo e 21.601 no Rio de Janeiro. A maior incidência de COVID-19 foi registrada no Amazonas, com 474,76 casos confirmados por 100 mil habitantes. O Espírito Santo totaliza 6.595 casos confirmados de COVID-19. Vila Velha (1.355), Serra (1.315), Vitória (1.209) e Cariacica (879) concentram 72,1% dos casos. Do total de casos confirmados, 53,5% são do gênero feminino e 46,5% do gênero masculino. Também foram contabilizados 1.941 (29,4%) profissionais de saúde infectados no Espírito Santo. São 271

óbitos confirmados por COVID-19 até o momento no estado, sendo 198 (73,0%) deles na faixa etária de 60 anos ou mais de idade e 2 óbitos de profissional de saúde. O Espírito Santo já realizou 26.957 testes RT PCR. Hoje, o estado possuiu 795 leitos para tratamento da COVID-19, sendo 404 leitos de UTI com 76,98% de ocupação e 391 leitos de enfermaria com 48,59% de ocupação. Até o momento, 2.585 pessoas estão curadas da COVID-19 no estado.

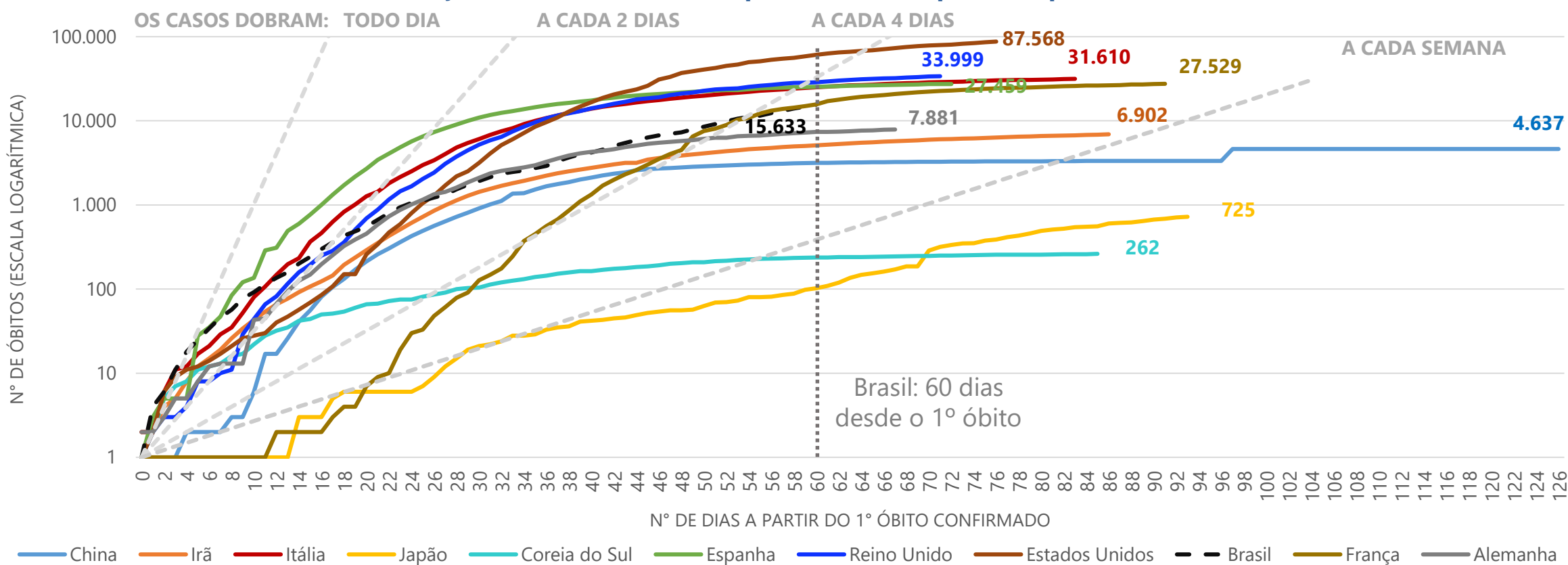
Com o **Painel de Acompanhamento do COVID-19** é possível ter informações com visualizações dinâmicas sobre os casos no Espírito Santo, no Brasil e no mundo. Acesse em: [https://bit.ly/Painel\\_COVID19ES](https://bit.ly/Painel_COVID19ES)

## MUNDO

### Evolução dos casos de COVID-19 a partir do 25º caso



### Evolução do número de óbitos por COVID-19 a partir do primeiro óbito



Fonte: Centro Europeu para Controle e Prevenção de Doenças / União Europeia e Center For Systems Science and Engineering, Ministério da Saúde e Secretaria de Saúde do Espírito Santo.  
Nota 1: Por se tratar de um compilado de informações de diversos países, os dados do Centro Europeu para Controle e Prevenção de Doenças são atualizados com um dia de defasagem. Desta forma, optamos por incorporar os dados mais atuais referentes ao Brasil (Ministério da Saúde) aos gráficos de evolução do número de casos e do número de óbitos. Assim, mantém-se a tempestividade e a uniformidade entre todos os dados nacionais utilizados neste boletim.  
Nota 2: Os dados em valores absolutos para serem comparados entre os países devem ser compatibilizados aos dias de ocorrência.  
Elaboração: Ideies/Findes

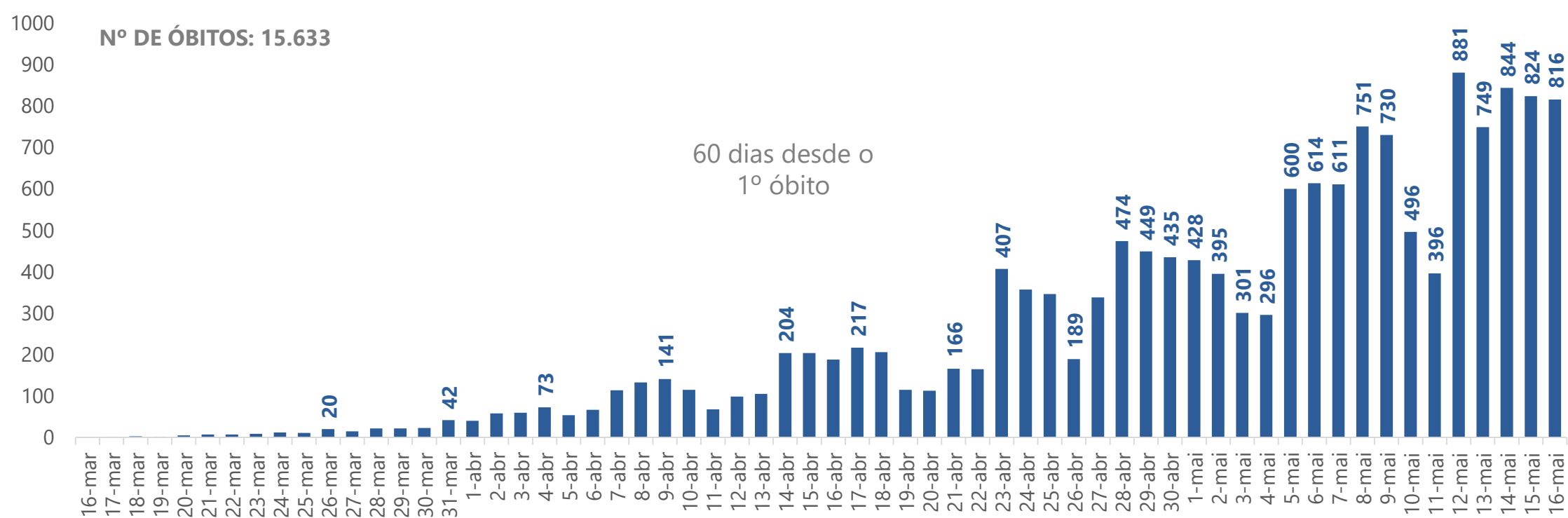


## BRASIL

### Novos casos confirmados de COVID-19 por dia no Brasil



### Evolução do número de óbitos por COVID-19 no Brasil



### Situação dos casos confirmados e óbitos por COVID-19 em 16 de maio de 2020 no Brasil, por região

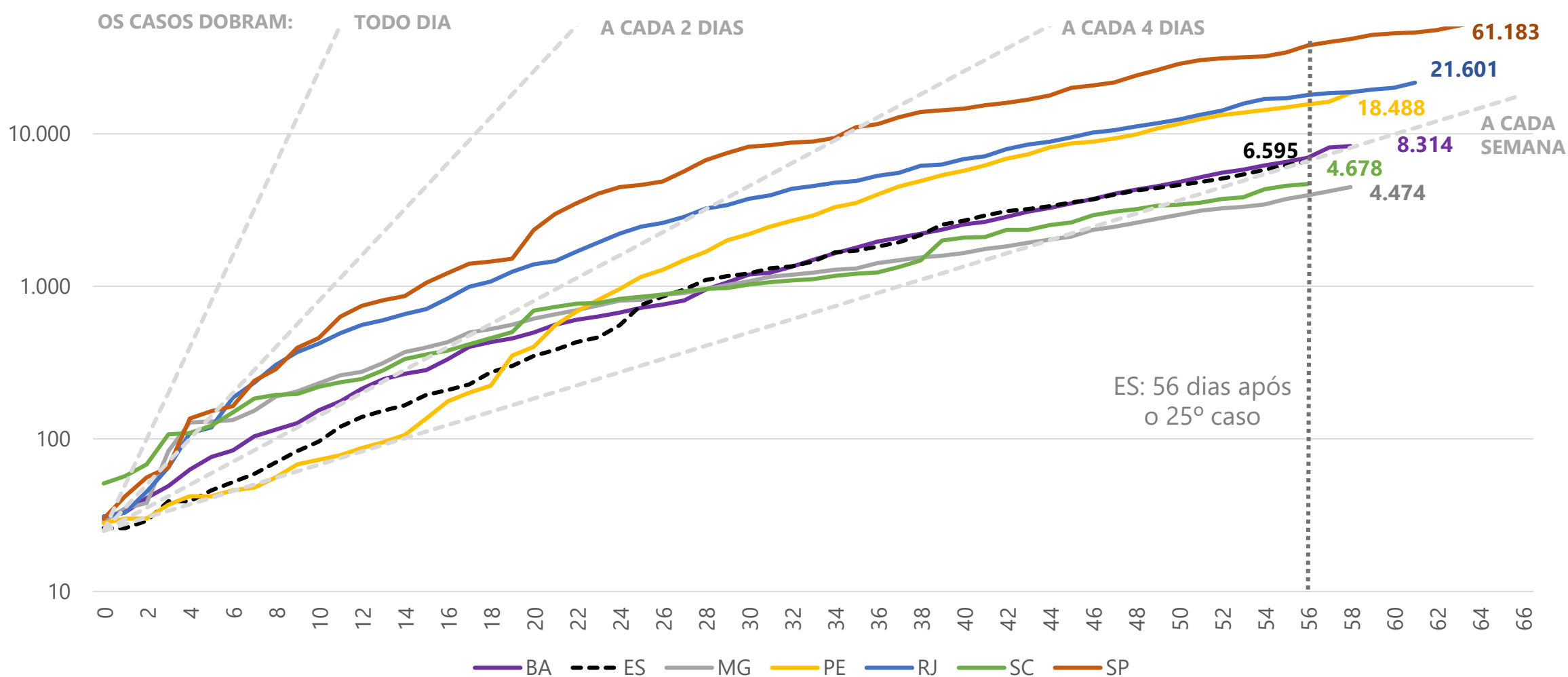
Localidade	Confirmados	%	Óbitos	%
Sudeste	93.853	40,3%	7.723	49,4%
Sul	10.615	4,6%	336	2,1%
Norte	43.466	18,6%	2.886	18,5%
Nordeste	78.069	33,5%	4.521	28,9%
Centro-Oeste	7.139	3,1%	167	1,1%
<b>Brasil</b>	<b>233.142</b>	<b>100,0%</b>	<b>15.633</b>	<b>100,0%</b>

Fonte: Ministério da Saúde e Secretaria de Estado da Saúde do Espírito Santo (SESA).



## BRASIL

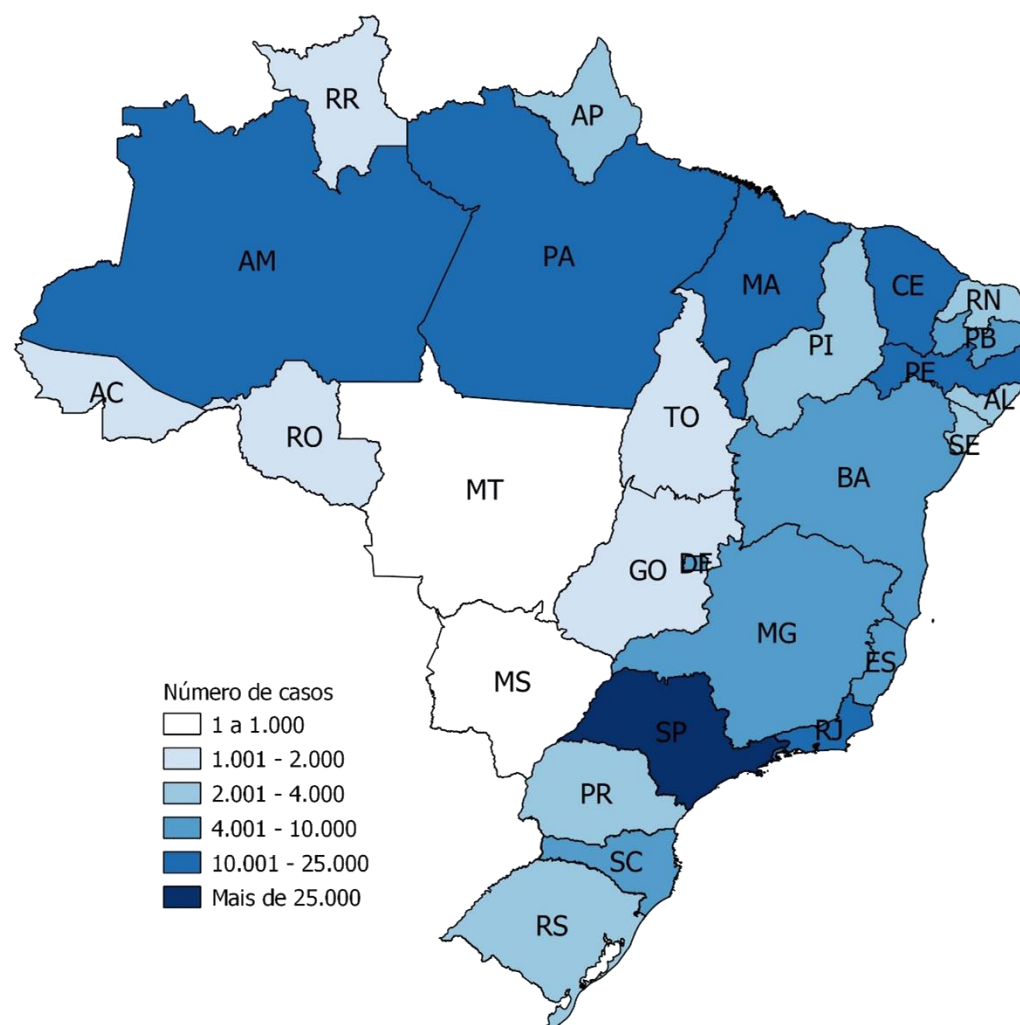
### Evolução dos casos de COVID-19 a partir do 25º caso por unidade da federação



### Indicadores estratégicos de COVID-19 em 16 de maio de 2020

Taxa	Brasil	Sudeste	ES
<b>Cresc. diário médio dos últimos 5 dias do número de novos casos</b>	5,6%	4,7%	5,3%
<b>Cresc. diário médio dos últimos 5 dias do número de novos óbitos</b>	4,7%	4,4%	5,0%
<b>Incidência</b> (Casos/habitantes *100.000)	110,9	106,2	164,1
<b>Remoção</b> (Curados/confirmados)	38,9%	-	39,2%
<b>Letalidade</b> (óbitos/confirmados *100)	6,7	8,2	4,1
<b>Testes realizados/habitantes</b> (nº de testes/habitantes* 100.000)	-	-	671

### Distribuição dos casos confirmados de COVID-19 em 16 de maio de 2020, por UF



Fonte: Ministério da Saúde, Secretaria de Estado da Saúde do Espírito Santo (SESA) e IBGE.

Nota 1: A tabela dos indicadores é preenchida a partir das informações divulgadas pelo Ministério da Saúde e pela Secretaria de Estado de Saúde (Sesa), a eventual repetição de valores ocorre pela não atualização de informações pelos órgão competentes.

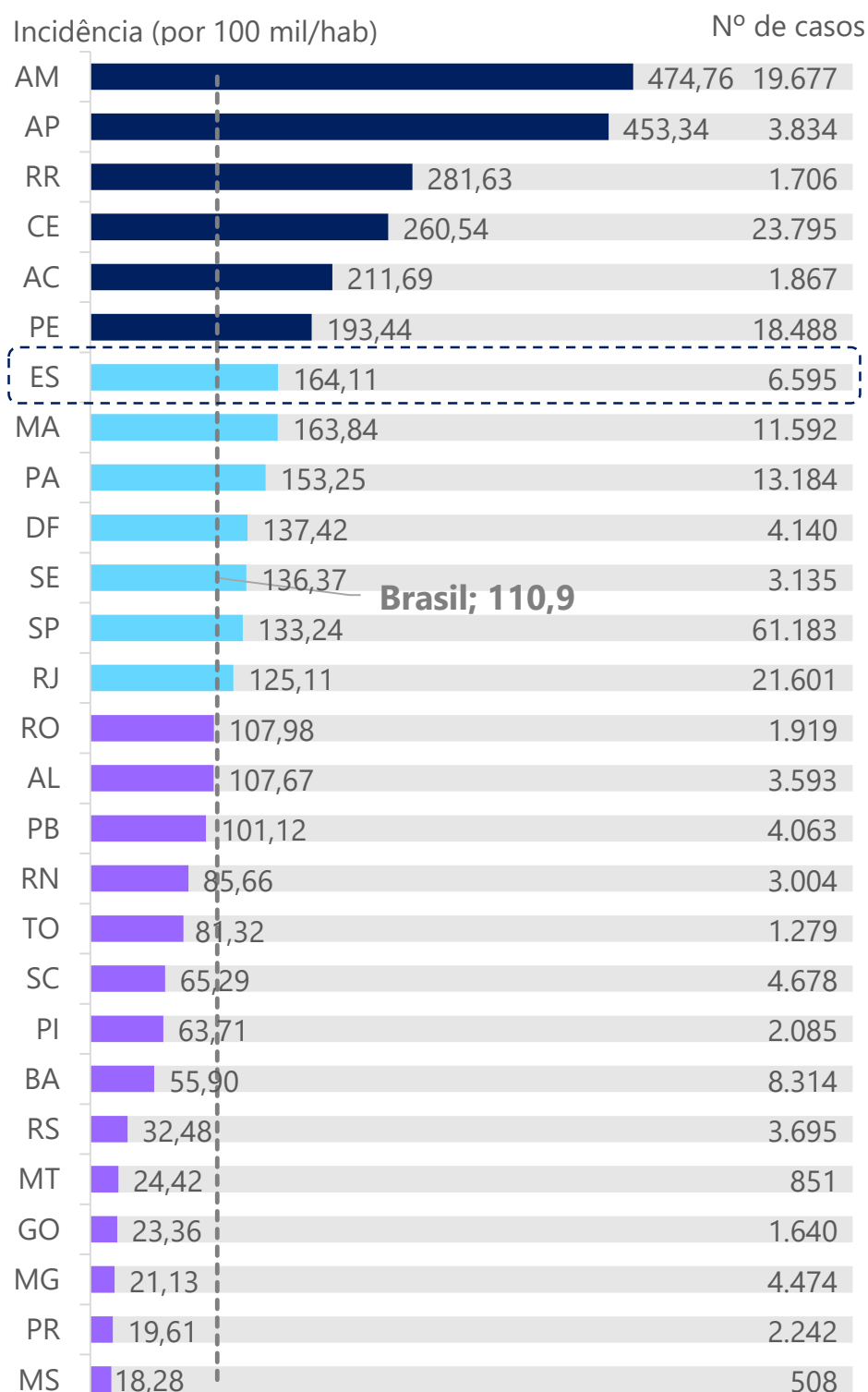
Elaboração: Ideies/Findes



# COVID-19

## BRASIL

### Incidência<sup>1</sup> e total de casos confirmados de COVID-19 por UF



#### LEGENDA

#### EMERGÊNCIA

50% acima do valor nacional

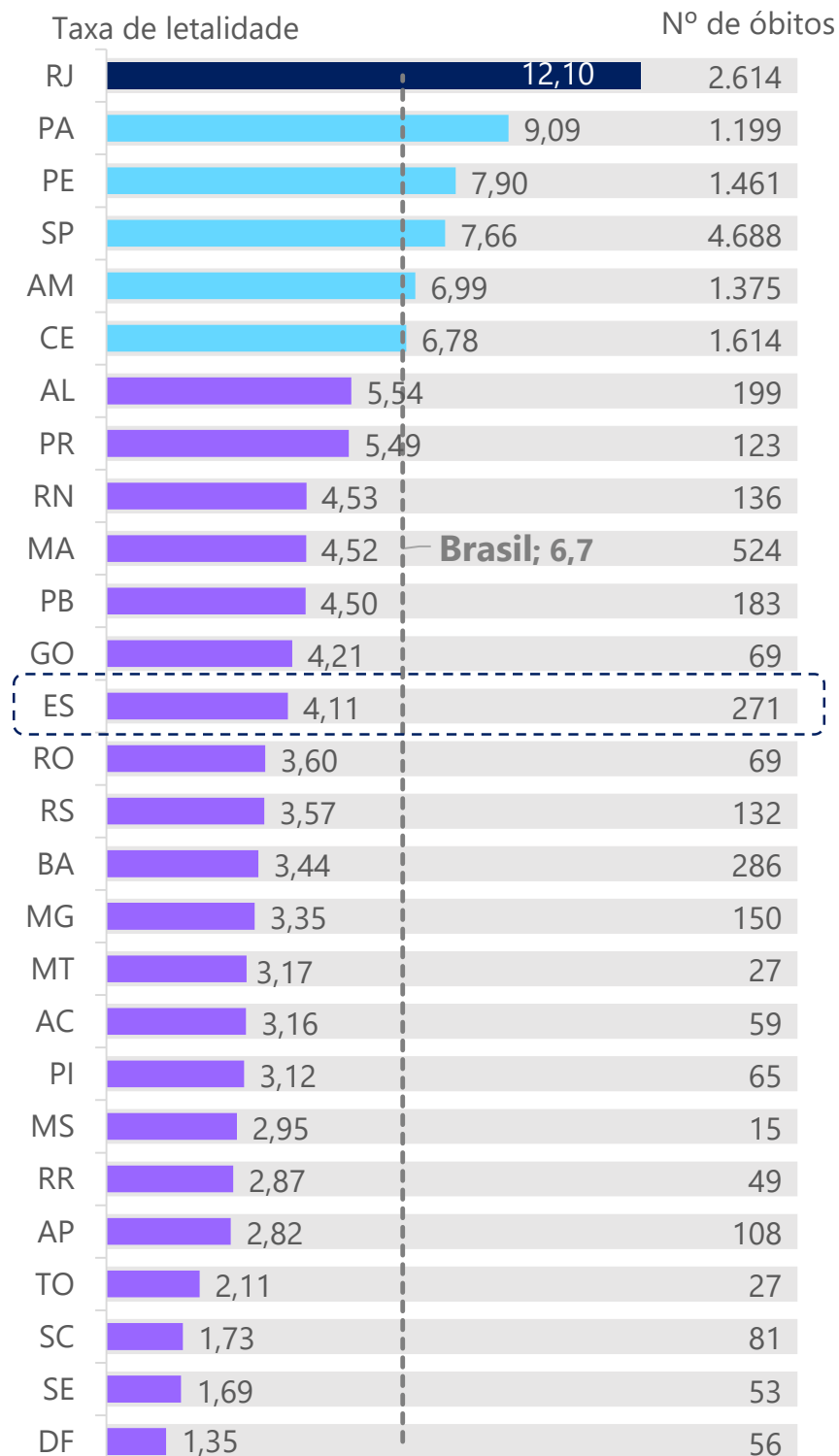
#### ATENÇÃO

Entre o valor nacional e 50% acima

#### ALERTA

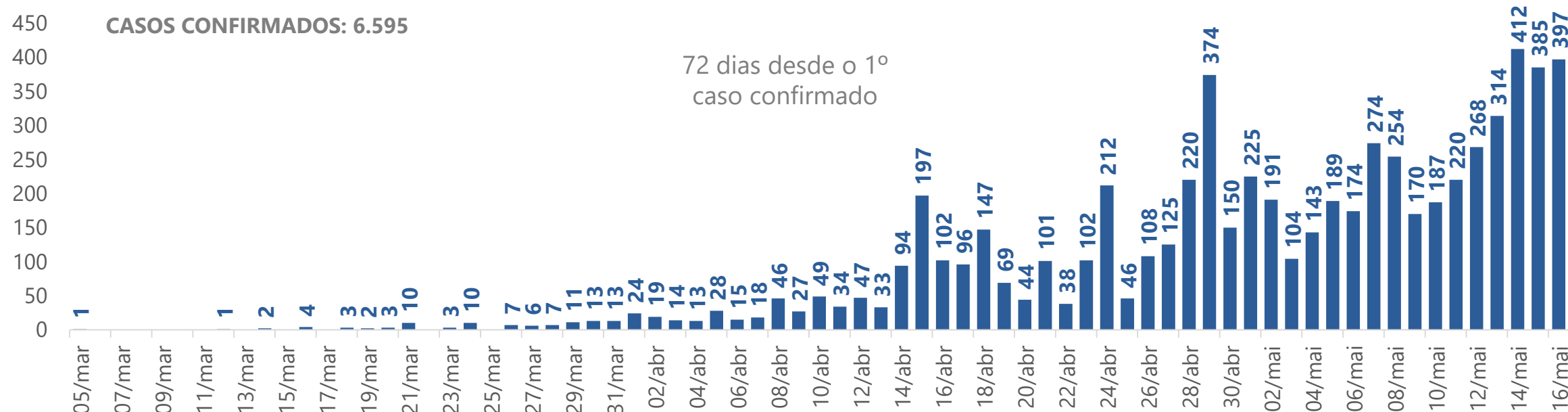
Abaixo do valor nacional

### Taxa de letalidade e óbitos por COVID-19 por UF



## ESPÍRITO SANTO

### Novos casos confirmados de COVID-19 por dia no Espírito Santo




Fonte: Ministério da Saúde, Secretaria de Estado da Saúde do Espírito Santo (SESA) e IBGE.

Nota 1: Os critérios definidos na legenda foram determinados pelo Ministério da Saúde em seus boletins epidemiológicos: <https://www.saude.gov.br/images/pdf/2020/Abril/18/2020-04-17---BE11---Boletim-do-COE-21h.pdf>

Elaboração: Ideies/Findes

<sup>1</sup>De acordo com a projeção da população para 2019 do IBGE.

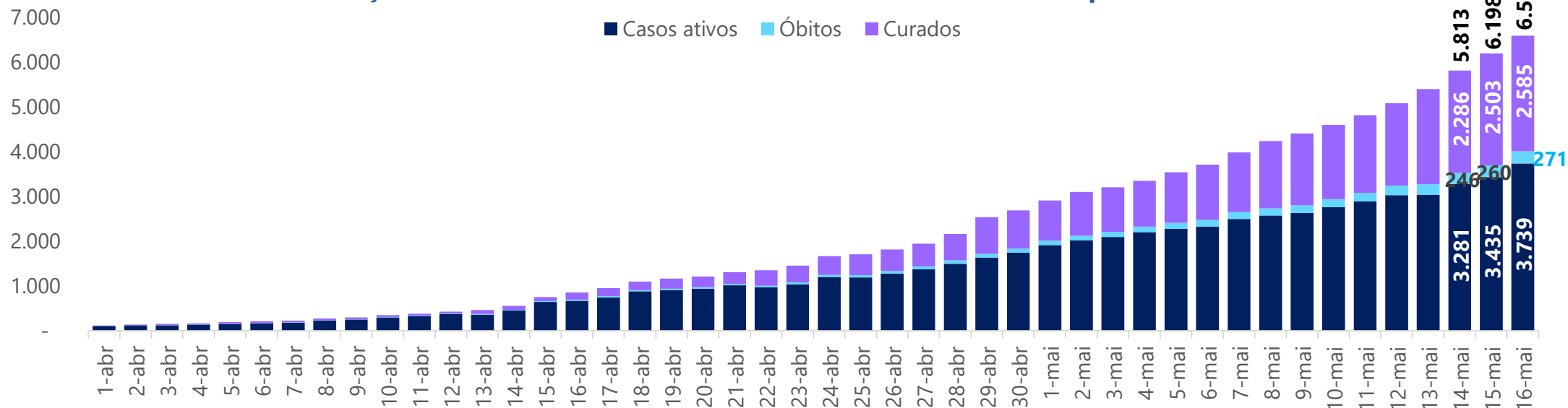




# COVID-19

## ESPÍRITO SANTO

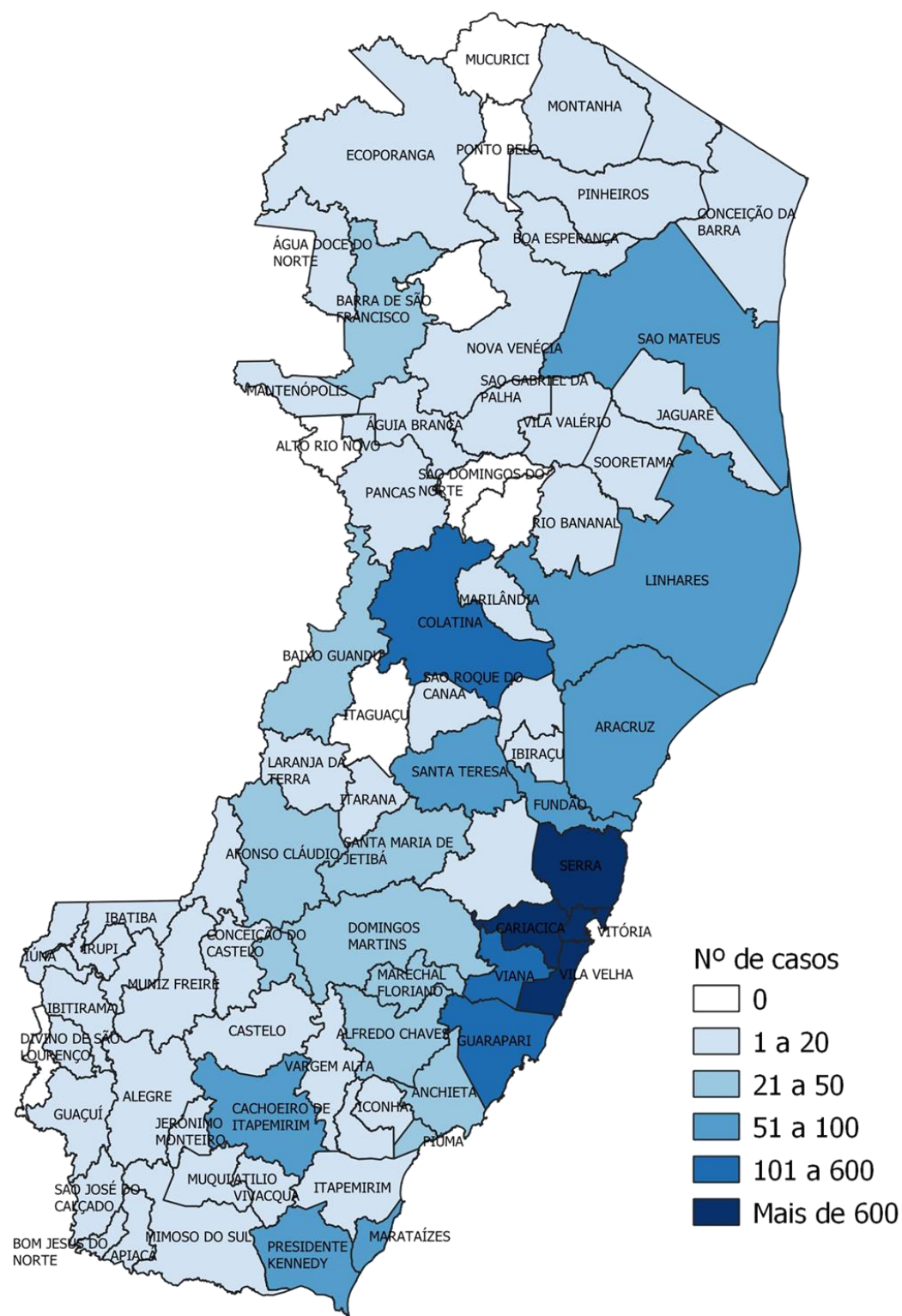
Evolução dos casos ativos, óbitos e curados de COVID-19 no Espírito Santo



Situação dos casos de COVID-19 no Espírito Santo em 16 de maio de 2020, por município

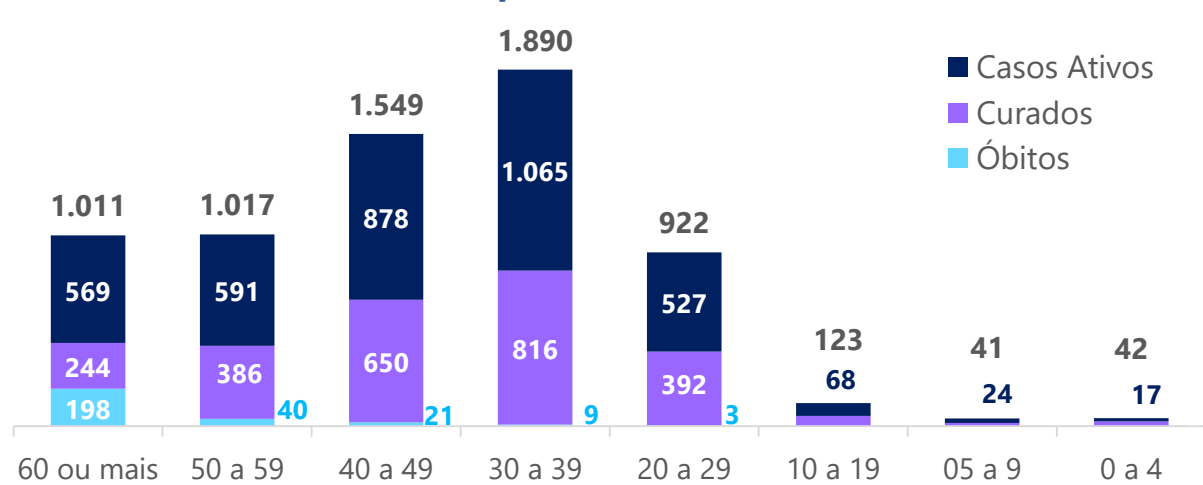
Distribuição dos casos confirmados de COVID-19 em 16 de maio de 2020, por município

Município	Confirmados	Óbitos
Vila Velha	1.355	45
Serra	1.315	77
Vitória	1.209	55
Cariacica	879	34
Viana	135	5
Guarapari	106	5
Colatina	104	2
São Mateus	92	2
Maratáizes	90	5
Presidente Kennedy	77	2
Linhares	77	1
Cachoeiro de Itapemirim	72	1
Fundão	64	7
Santa Teresa	59	1
Aracruz	54	5
Outros municípios do ES	701	23
Municípios de outros estados*	206	1
<b>Total</b>	<b>6.595</b>	<b>271</b>
<b>Masculino</b>	<b>3.065</b>	<b>152</b>
<b>Feminino</b>	<b>3.529</b>	<b>119</b>
<b>Outros</b>	<b>1</b>	<b>0</b>




\*Casos registrados no Espírito Santo, mas referentes a pessoas que residem fora do estado.

Casos ativos, curados e óbitos\* por COVID-19 em 16 de maio de 2020, por faixa etária



\*O total de casos confirmados consiste na soma dos óbitos, dos curados e dos casos ativos (ainda contaminados). Estas informações foram retiradas dos microdados disponíveis pela SESA e pode diferenciar do exposto no painel de visualizações do Governo do Estado do Espírito Santo.

Fonte: Secretaria de Estado da Saúde do Espírito Santo (SESA).  
Elaboração: Ideies/FinDES



# COVID-19

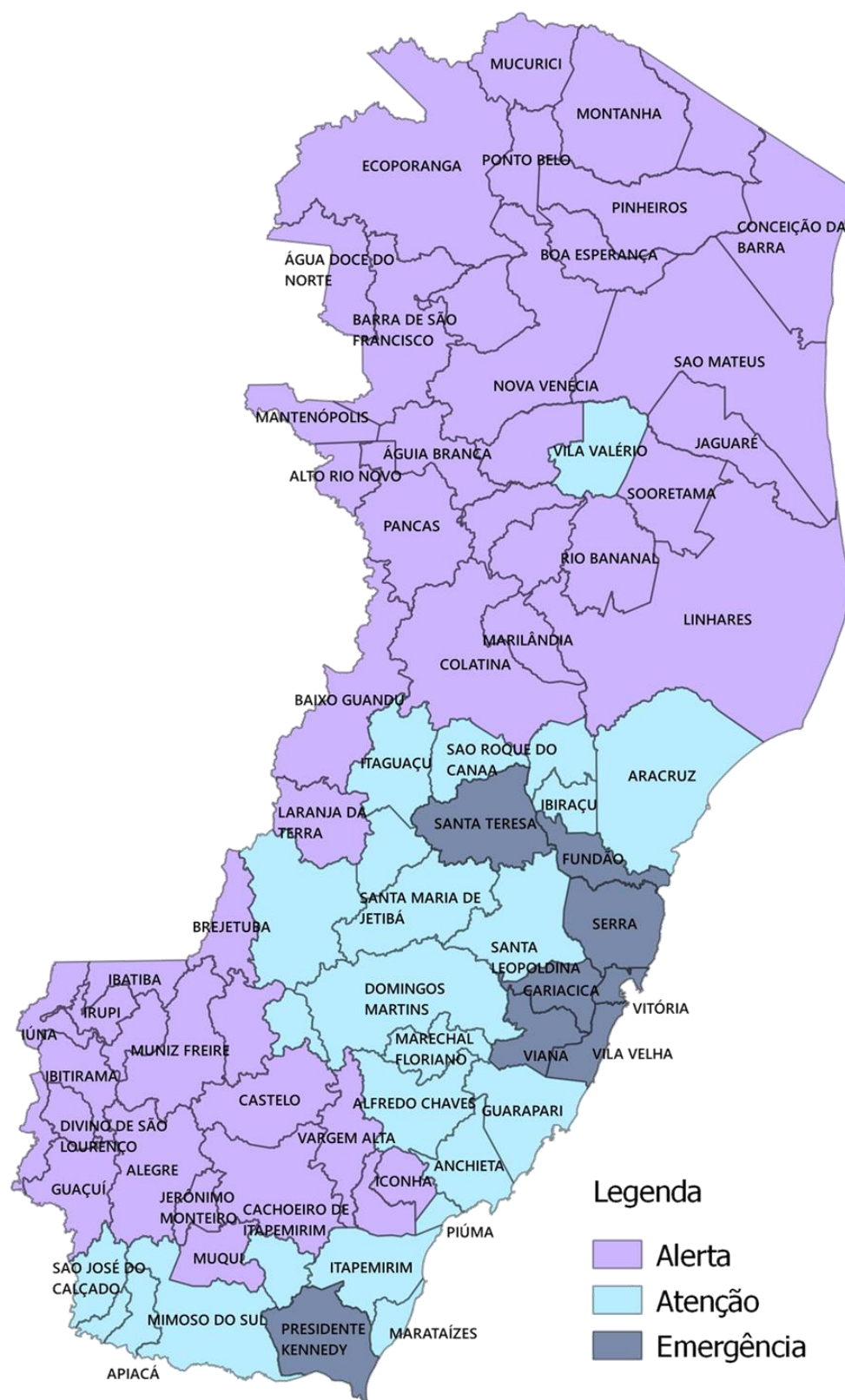
## ESPÍRITO SANTO

### Incidência e total de casos confirmados de COVID-19 em 16 de maio de 2020, por município

Município	Incidência (por 100 mil/hab)	Nº de casos
Presidente Kennedy	665,3	77
Vitória	333,9	1209
Fundão	297,5	64
Vila Velha	274,4	1355
Serra	254,1	1315
Santa Teresa	250,1	59
Marataízes	233,8	90
Cariacica	230,5	879
Alfredo Chaves	226,0	33
Marechal Floriano	191,7	32
Viana	172,5	135
Bom Jesus do Norte	161,0	16
São José do Calçado	151,6	16
Domingos Martins	141,8	48
Piúma	133,6	29
Venda Nova do Imigrante	126,6	32
Anchieta	116,2	34
Afonso Cláudio	114,4	35
Apiacá	105,7	8
Santa Leopoldina	98,2	12
Baixo Guandú	96,8	30
Conceição do Castelo	94,3	12
Santa Maria de Jetibá	94,0	38
Vila Valério	92,3	13
Colatina	84,9	104
Guarapari	84,9	106
João Neiva	84,0	14
Barra de São Francisco	80,6	36
Boa Esperança	79,8	12
Pancas	73,3	17
Laranja da Terra	73,1	8
Mimoso do Sul	72,6	19
Água Doce do Norte	72,6	8
São Mateus	70,4	92
Iconha	64,9	9
Ibiraçu	64,1	8
Guaçuí	58,3	18
Ecoporanga	56,7	13
Itapemirim	55,3	19
Aracruz	53,3	54

ES: 164,1

### Mapa de Gestão de Risco em 16 de maio de 2020



#### Nota

O Governo do Estado do Espírito Santo criou a matriz de classificação de risco com a situação do enfrentamento da crise para cada município. A atualização do mapa é realizada uma vez por semana pelo Governo do Estado. De acordo com a matriz, cada município recebe uma classificação conforme a vulnerabilidade (medida pela taxa de ocupação dos leitos de UTI) e a ameaça no enfrentamento (medida pelo coeficiente de incidência da doença a cada 100 mil habitantes) da pandemia. Mais informações podem ser acessadas no Boletim Sala de Situação do Governo do Estado em:

<https://www.es.gov.br/Noticia/boletim-sala-de-situacao-15-05-2020>

Fonte: Secretaria de Estado da Saúde do Espírito Santo (SESA).  
Elaboração: Ideies/Findes