

COVID-19

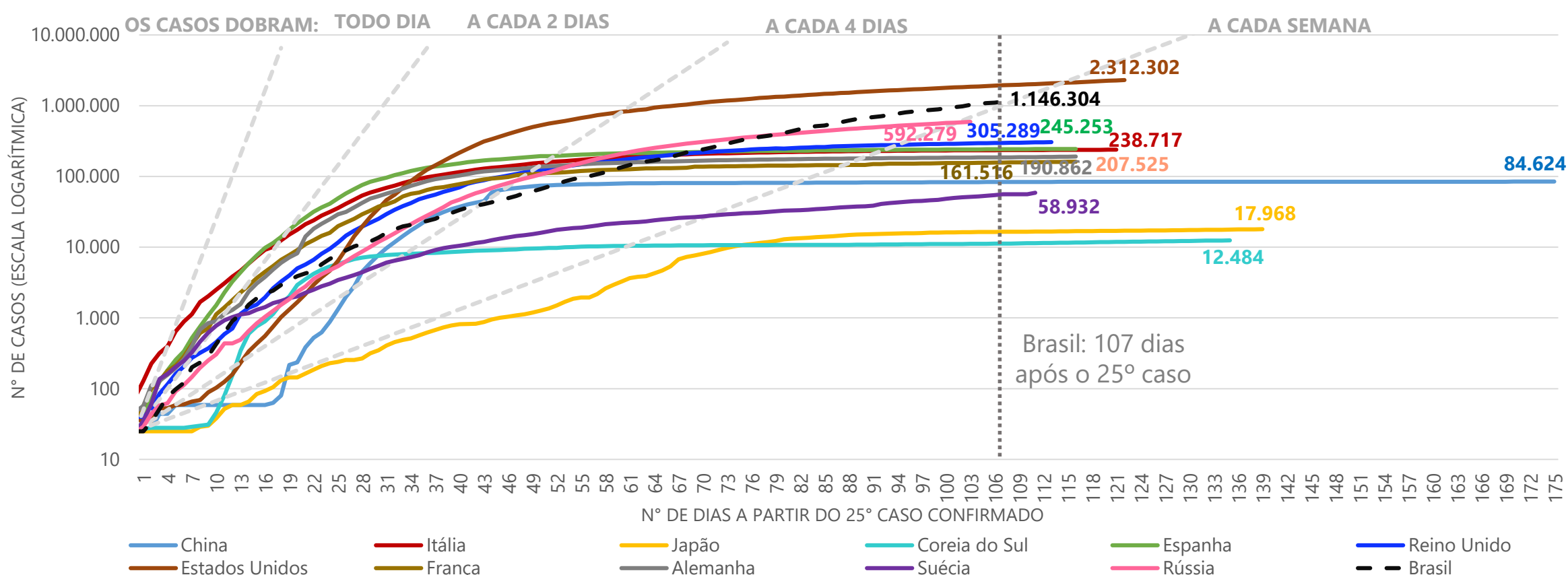
No mundo já são 9.184.976 casos confirmados com COVID-19 e 474.609 óbitos até o momento. No Brasil¹ são 1.146.304 casos confirmados e 52.652 mortes registradas, segundo país com a maior quantidade absoluta de casos e de óbitos por COVID-19. O maior número de casos confirmados se concentrou na Região Sudeste (397.466), no entanto São Paulo (229.475) e Rio de Janeiro (100.869) seguem liderando os estados com maiores números de casos. A maior incidência de COVID-19 foi registrada no Amapá, com 3.125,93 casos confirmados por 100 mil habitantes. O Espírito Santo totaliza 37.225 casos confirmados de COVID-19. Vila Velha (6.185), Serra (6.183), Vitória (6.164) e Cariacica (4.319) concentram 61,4% dos casos. Do total de casos confirmados, 52,4% são do gênero feminino e 47,6% do gênero masculino. Também foram

contabilizados 6.723 (18,1%) profissionais de saúde infectados no Espírito Santo. São 1.432 óbitos confirmados por COVID-19 até o momento no estado, sendo 1.048 (73,2%) deles na faixa etária de 60 anos ou mais de idade e 17 óbitos de profissionais de saúde. O Espírito Santo já realizou 90.563 testes RT PCR. Hoje, o estado possui 1.346 leitos para tratamento da COVID-19, sendo 646 leitos de UTI com 80,34% de ocupação e 700 leitos de enfermaria com 69,29% de ocupação. Até o momento, 21.421 pessoas estão curadas da COVID-19 no estado.

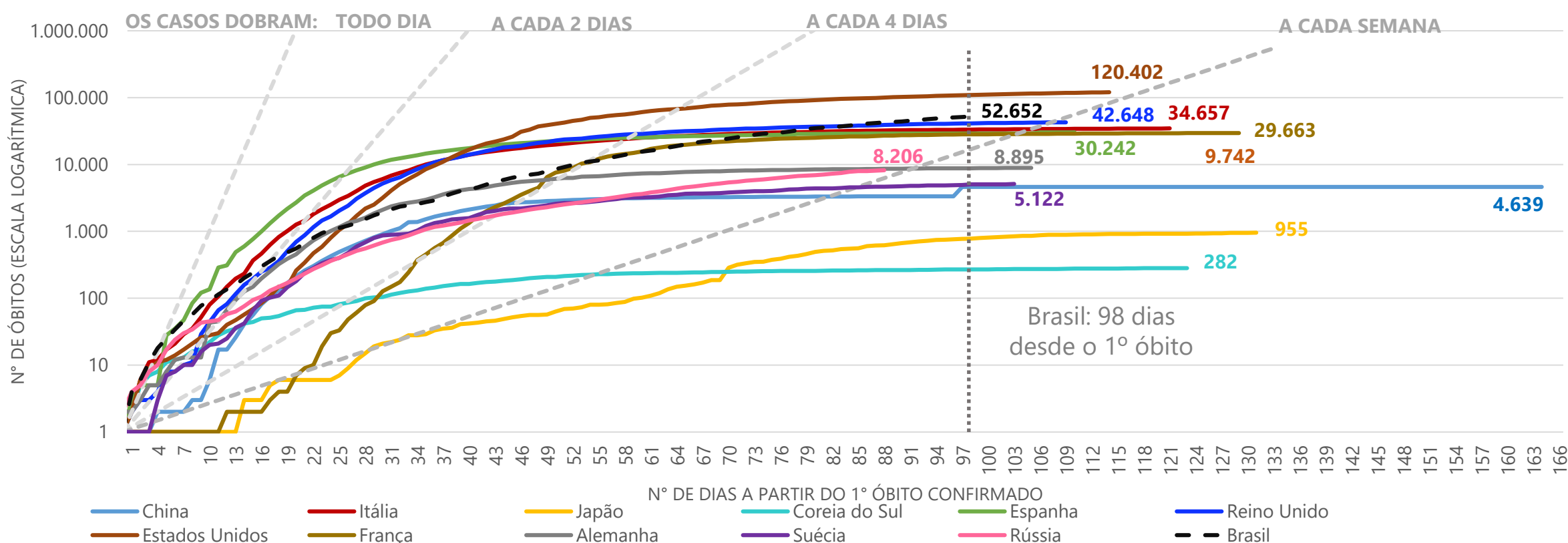
Com o **Painel de Acompanhamento do COVID-19** é possível ter informações com visualizações dinâmicas sobre os casos no Espírito Santo, no Brasil e no mundo. Acesse em: https://bit.ly/Painel_COVID19ES

MUNDO


Evolução dos casos de COVID-19 a partir do 25º caso



Evolução do número de óbitos por COVID-19 a partir do primeiro óbito



Fonte: Centro Europeu para Controle e Prevenção de Doenças / União Europeia e Center For Systems Science and Engineering, Ministério da Saúde e Secretaria de Saúde do Espírito Santo.
 Nota 1: O painel Coronavírus do Ministério da Saúde totalizou para o Brasil 1.145.906 casos e 52.645 óbitos e para o Espírito Santo 36.827 casos e 1.425 óbitos. O painel COVID-19 do Estado do Espírito Santo totalizou 37.225 casos e 1.432 óbitos para o estado. Assim, foi somado ao total de casos do Brasil a diferença de 398 casos e 7 óbitos.
 Nota 2: Por se tratar de um compilado de informações de diversos países, os dados do Centro Europeu para Controle e Prevenção de Doenças são atualizados com um dia de defasagem. Desta forma, optamos por incorporar os dados mais atuais referentes ao Brasil (Ministério da Saúde) aos gráficos de evolução do número de casos e do número de óbitos. Assim, mantém-se a tempestividade e a uniformidade entre todos os dados nacionais utilizados neste boletim. Os dados em valores absolutos para serem comparados entre os países devem ser compatibilizados aos dias de ocorrência.
 Elaboração: Ideies/FinDES



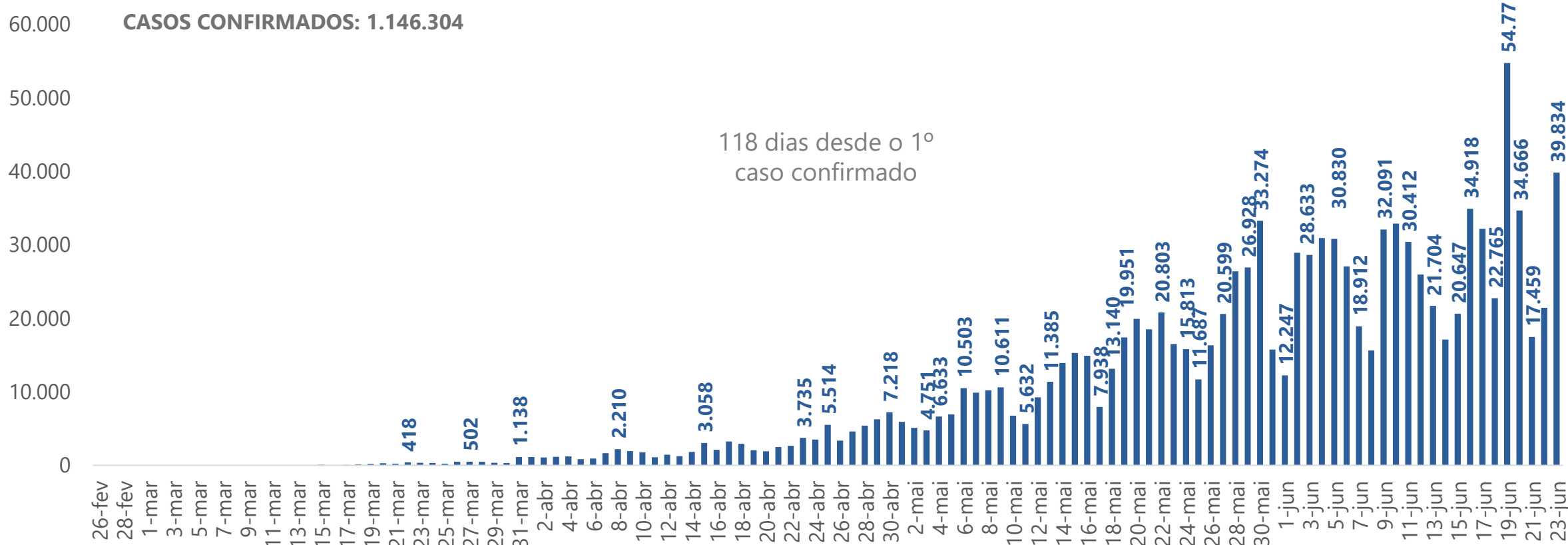
COVID-19

Publicação Ideies
Nº 99 – 23/06/2020 às 22:20

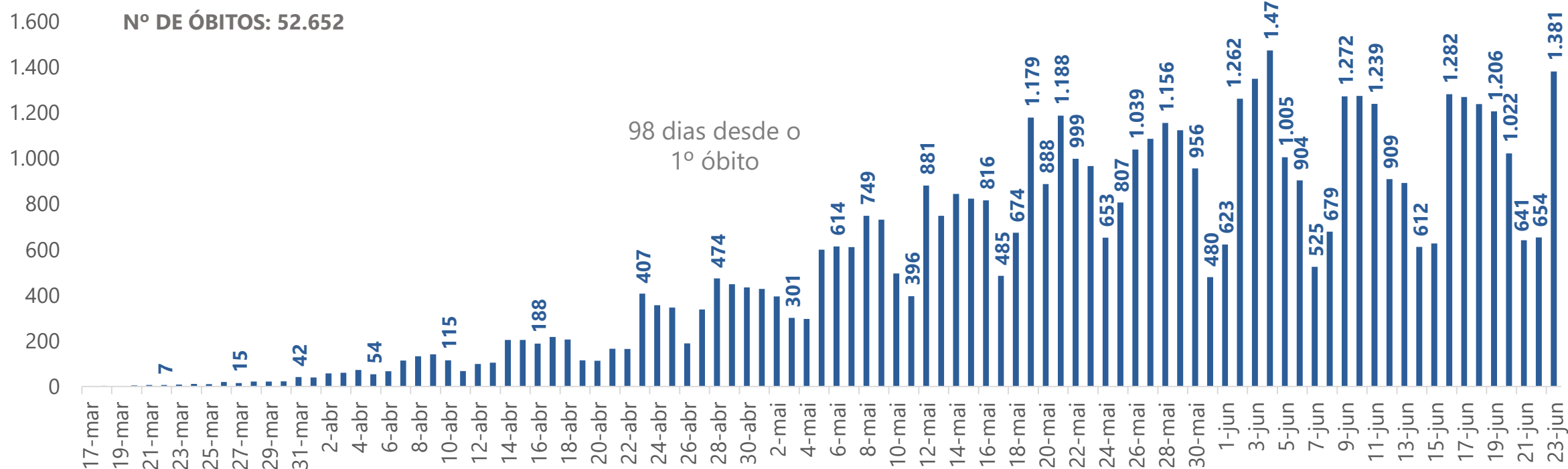


BRASIL

Novos casos confirmados de COVID-19 por dia no Brasil




Evolução do número de óbitos por COVID-19 no Brasil



Situação dos casos confirmados e óbitos por COVID-19 em 23 de junho de 2020 no Brasil, por região

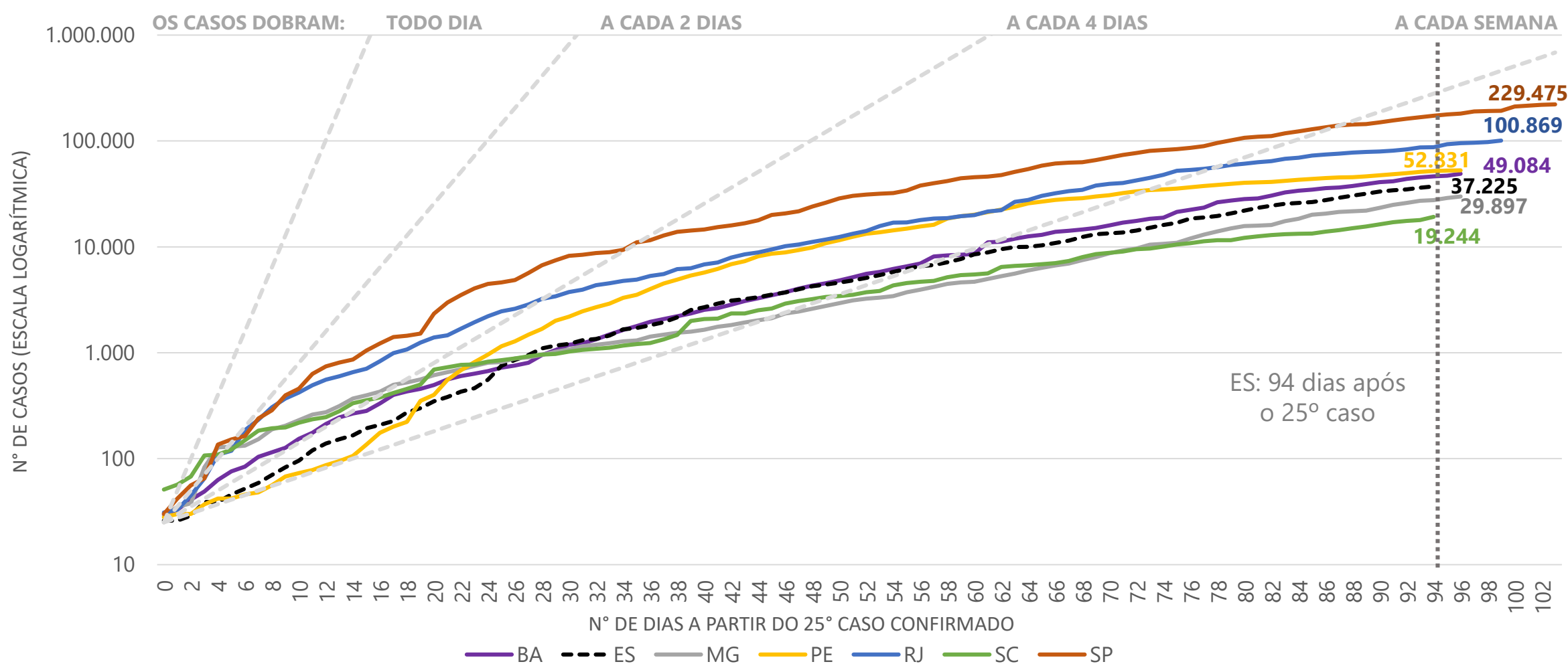
Localidade	Confirmados	%	Óbitos	%
Sudeste	397.466	34,7%	24.373	46,3%
Sul	55.961	4,9%	1.238	2,4%
Norte	227.560	19,9%	8.932	17,0%
Nordeste	395.938	34,5%	16.849	32,0%
Centro-Oeste	69.379	6,1%	1.260	2,4%
Brasil	1.146.304	100,0%	52.652	100,0%

Fonte: Ministério da Saúde e Secretaria de Estado da Saúde do Espírito Santo (SESA).



BRASIL

Evolução dos casos de COVID-19 a partir do 25º caso por unidade da federação

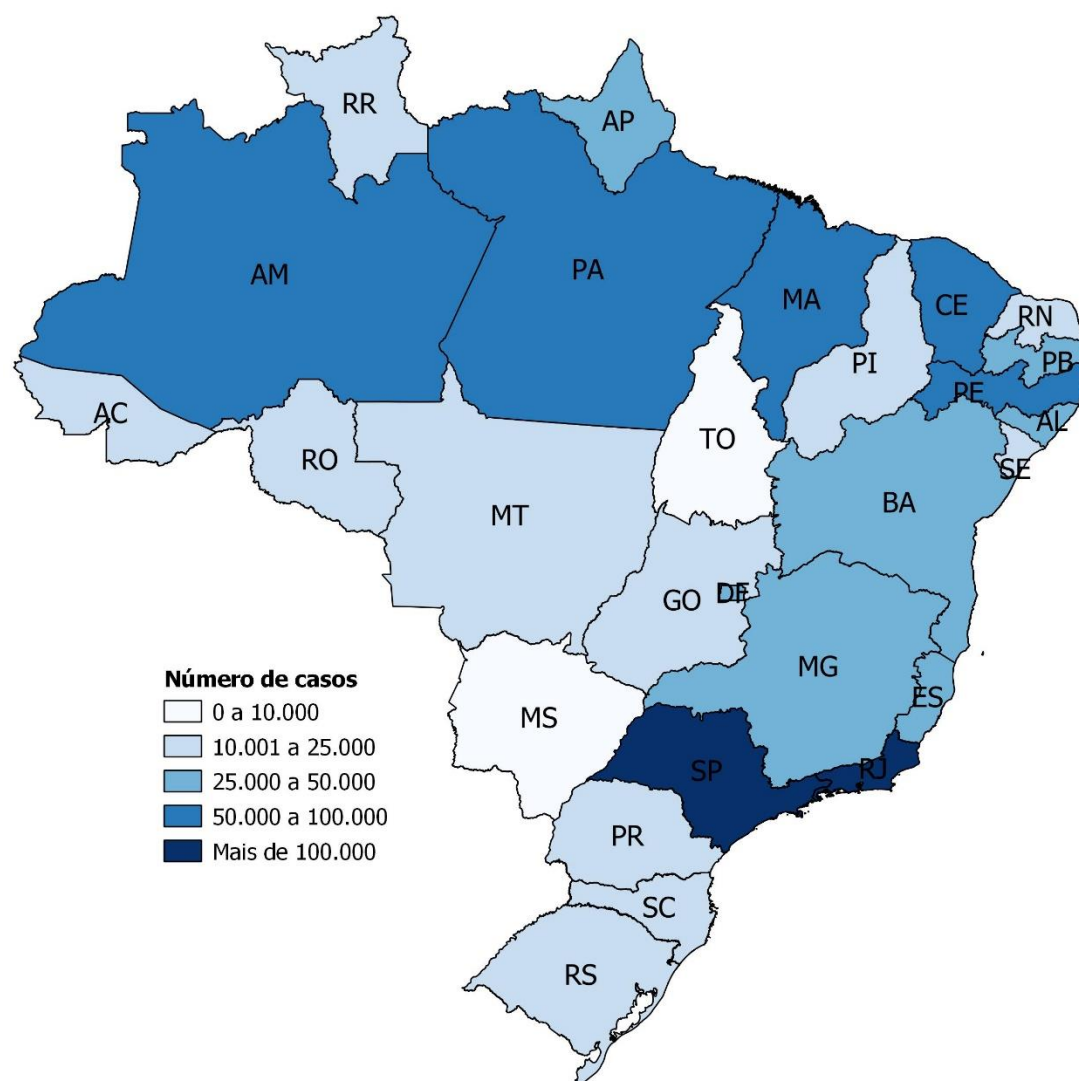


Indicadores estratégicos de COVID-19 em 23 de junho de 2020

Taxa	Brasil	Sudeste	ES
Cresc. diário médio dos últimos 7 dias* do número de novos casos	2,6%	2,6%	2,9%
Cresc. diário médio dos últimos 7 dias* do número de novos óbitos	1,8%	1,9%	2,8%
Incidência (Casos/habitantes *100.000)	545,3	449,3	926,31
Remoção (Curados/confirmados)	51,7%	-	57,5%
Letalidade (óbitos/confirmados *100)	4,6	6,1	3,8
Testes/habitantes (nº de testes/habitantes*100.000)	-	-	2.254

(*) O cálculo para o crescimento diário médio dos últimos sete dias considera o dia de hoje.


Distribuição dos casos confirmados de COVID-19 em 23 de junho de 2020, por UF



Fonte: Ministério da Saúde, Secretaria de Estado da Saúde do Espírito Santo (SESA) e IBGE.

Nota 1: A tabela dos indicadores é preenchida a partir das informações divulgadas pelo Ministério da Saúde e pela Secretaria de Estado de Saúde (Sesa), a eventual repetição de valores ocorre pela não atualização de informações pelos órgão competentes.

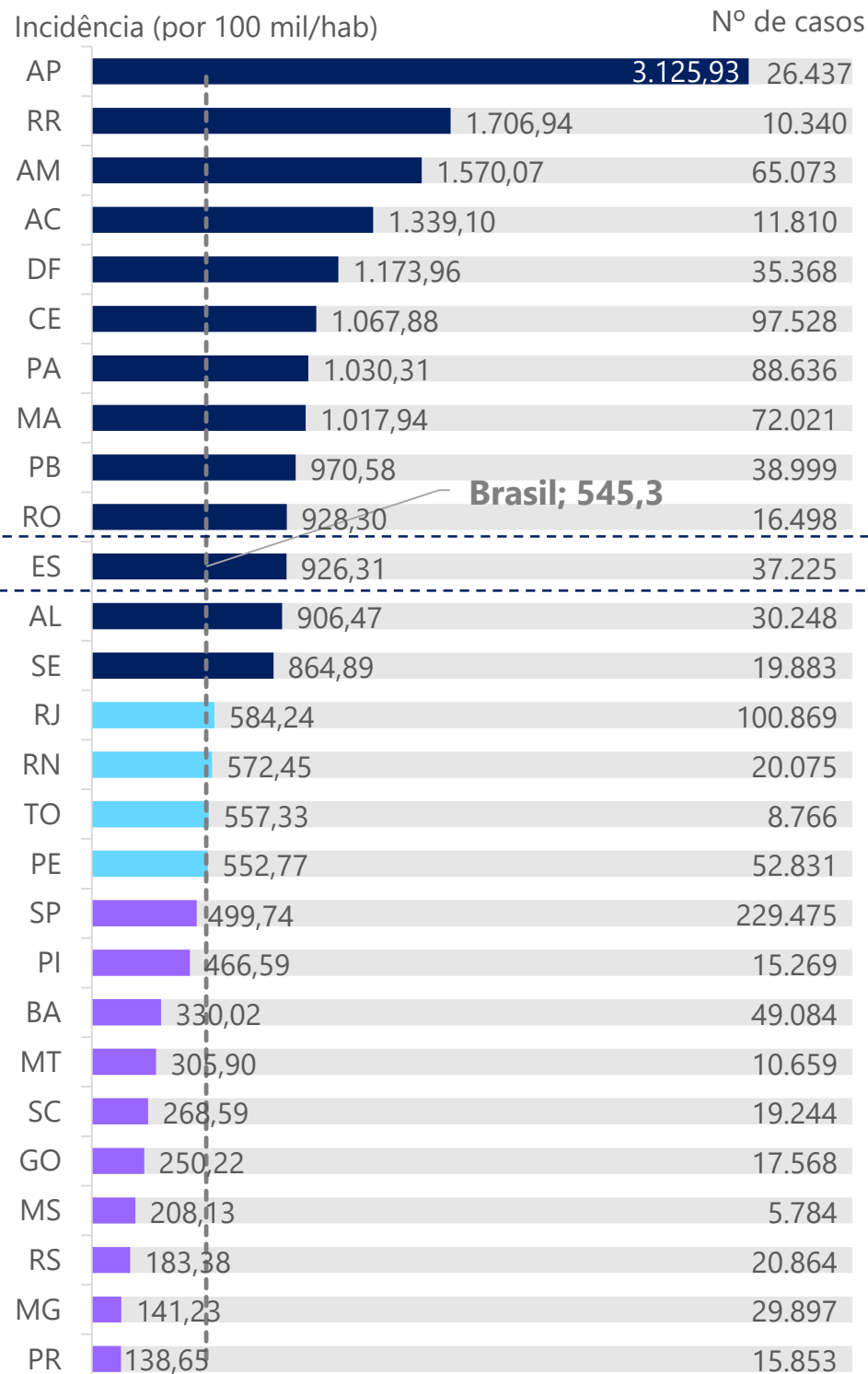
Elaboração: Ideies/FinDes



COVID-19

BRASIL

Incidência¹ e total de casos confirmados de COVID-19 por UF



LEGENDA

EMERGÊNCIA

50% acima do valor nacional

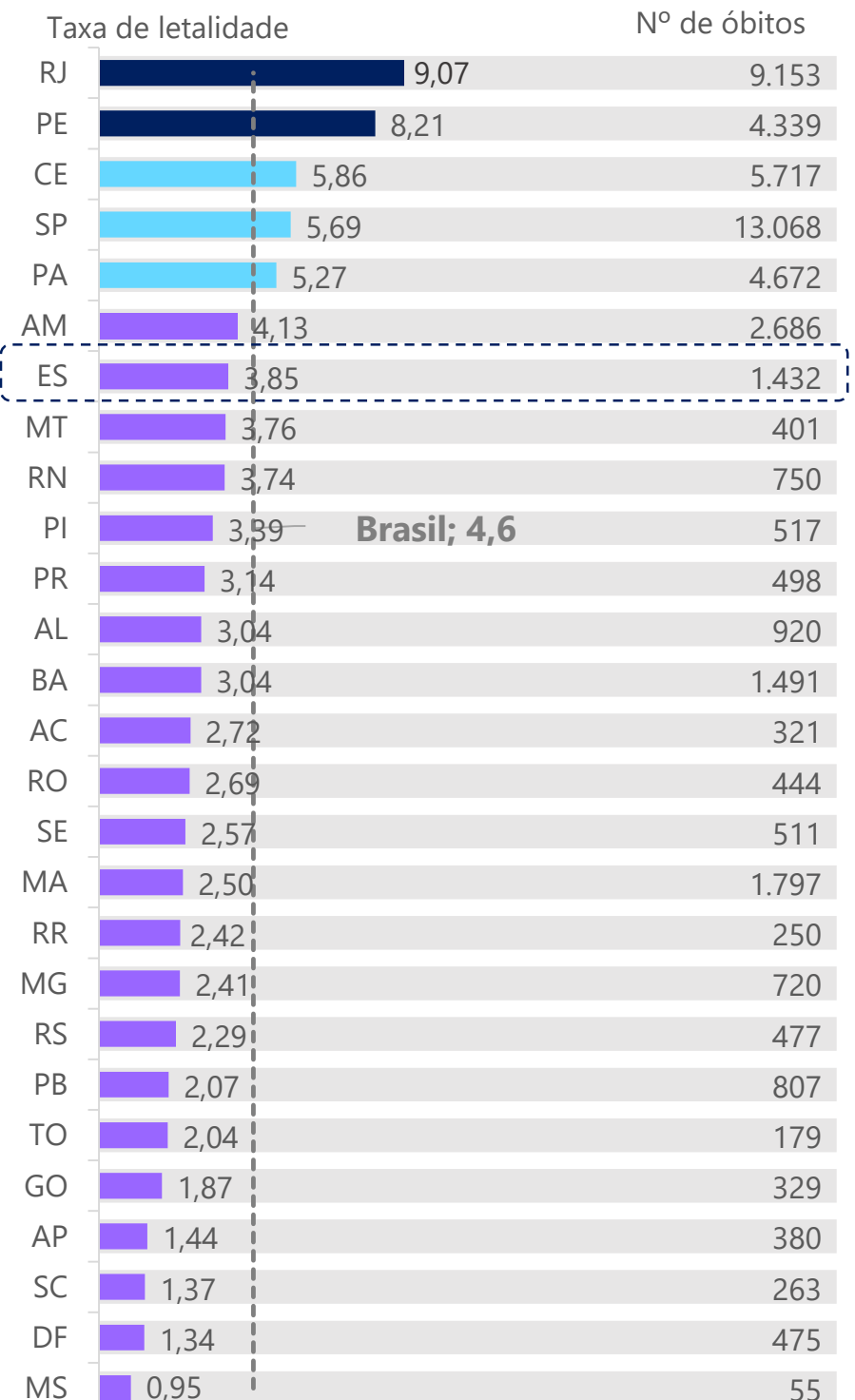
ATENÇÃO

Entre o valor nacional e 50% acima

ALERTA

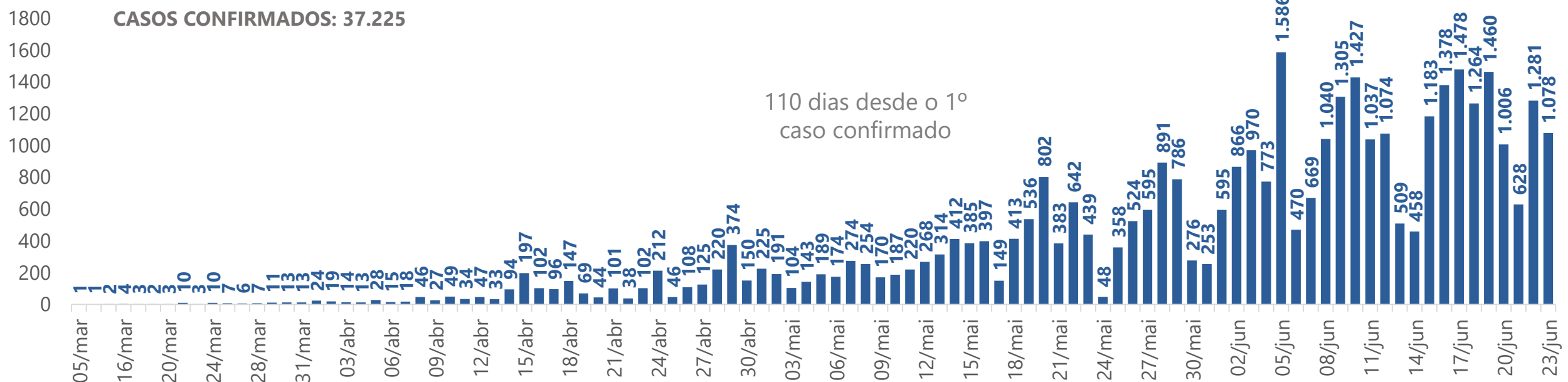
Abaixo do valor nacional

Taxa de letalidade e óbitos por COVID-19 por UF



ESPÍRITO SANTO

Novos casos confirmados de COVID-19 por dia no Espírito Santo




Fonte: Ministério da Saúde, Secretaria de Estado da Saúde do Espírito Santo (SESA) e IBGE.

Nota 1: Os critérios definidos na legenda foram determinados pelo Ministério da Saúde em seus boletins epidemiológicos: <https://www.saude.gov.br/images/pdf/2020/Abril/18/2020-04-17---BE11--Boletim-do-COE-21h.pdf>

Elaboração: Ideies/Findes

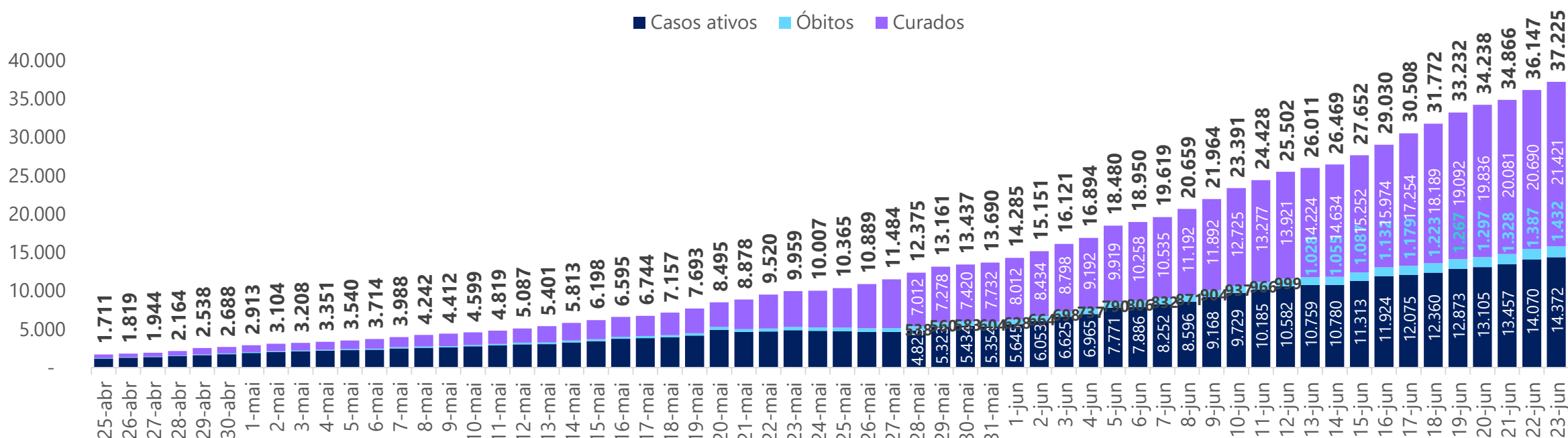
¹De acordo com a projeção da população para 2019 do IBGE.



COVID-19

ESPÍRITO SANTO

Evolução dos casos ativos, óbitos e curados de COVID-19 no Espírito Santo

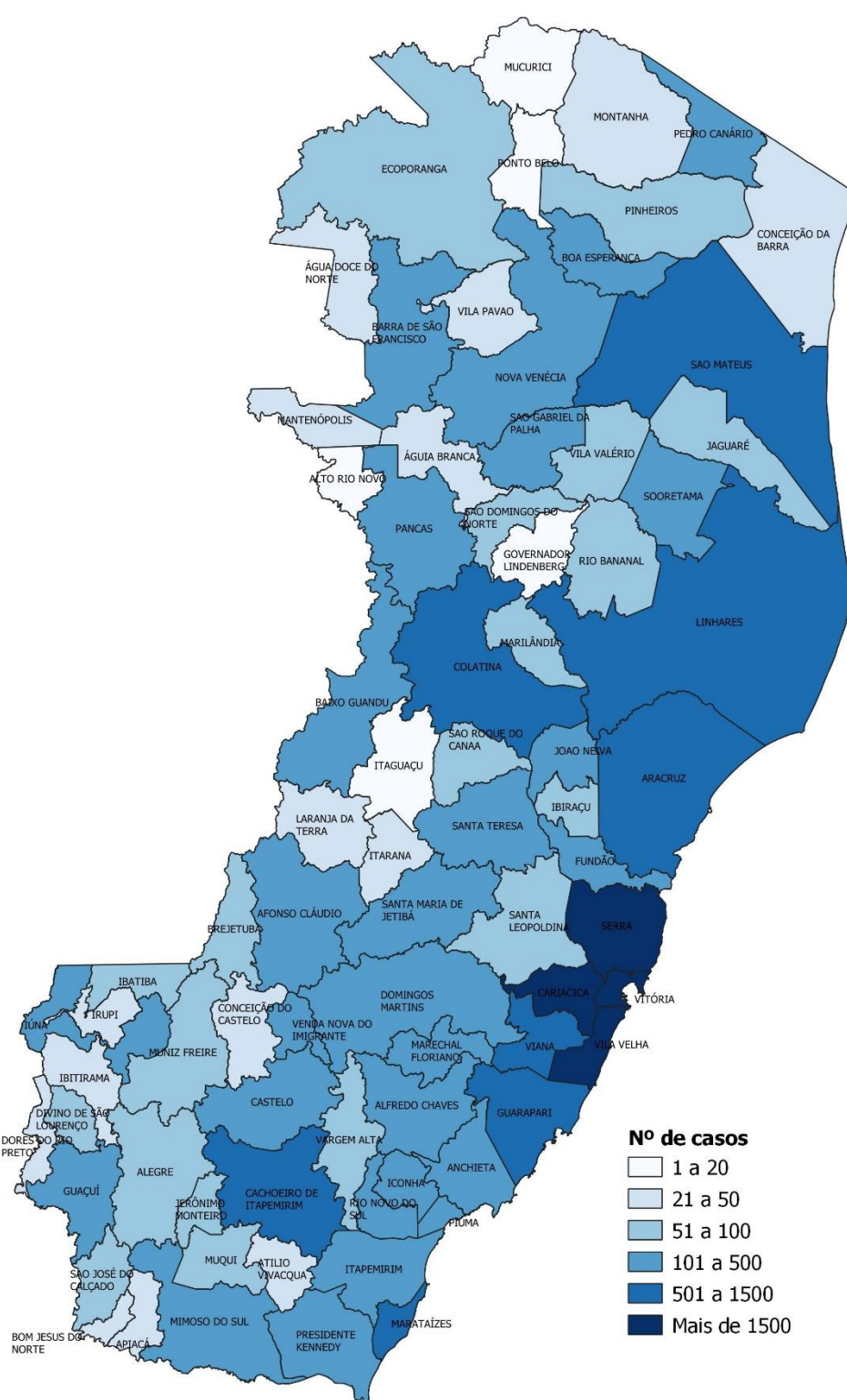


Situação dos casos de COVID-19 no Espírito Santo em 23 de junho de 2020, por município

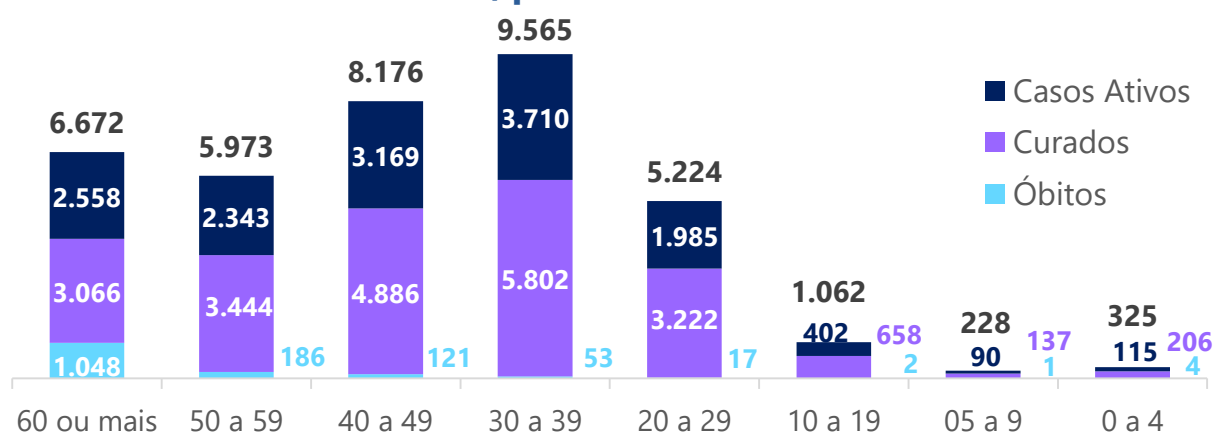
Município	Confirmados	Óbitos
Vila Velha	6.185	244
Serra	6.183	282
Vitória	6.164	221
Cariacica	4.319	217
Cachoeiro de Itapemirim	1.310	49
Colatina	1.191	25
Linhares	1.164	26
Guarapari	760	33
Viana	699	38
Marataízes	589	31
Aracruz	584	24
São Mateus	504	14
Itapemirim	440	25
Marechal Floriano	307	11
São Gabriel da Palha	285	1
Outros municípios do ES	6.120	186
Municípios de outros estados*	421	5
Total	37.225	1.432
Masculino	17.728	825
Feminino	19.488	607
Outros	9	0

* Casos registrados no Espírito Santo, mas referentes a pessoas que residem fora do estado.

Distribuição dos casos confirmados de COVID-19 em 23 de junho de 2020, por município




Casos ativos, curados e óbitos* por COVID-19 em 23 de junho de 2020, por faixa etária



*O total de casos confirmados consiste na soma dos óbitos, dos curados e dos casos ativos (ainda contaminados).

Fonte: Secretaria de Estado da Saúde do Espírito Santo (SESA).
Elaboração: Ideies/FinDES



COVID-19

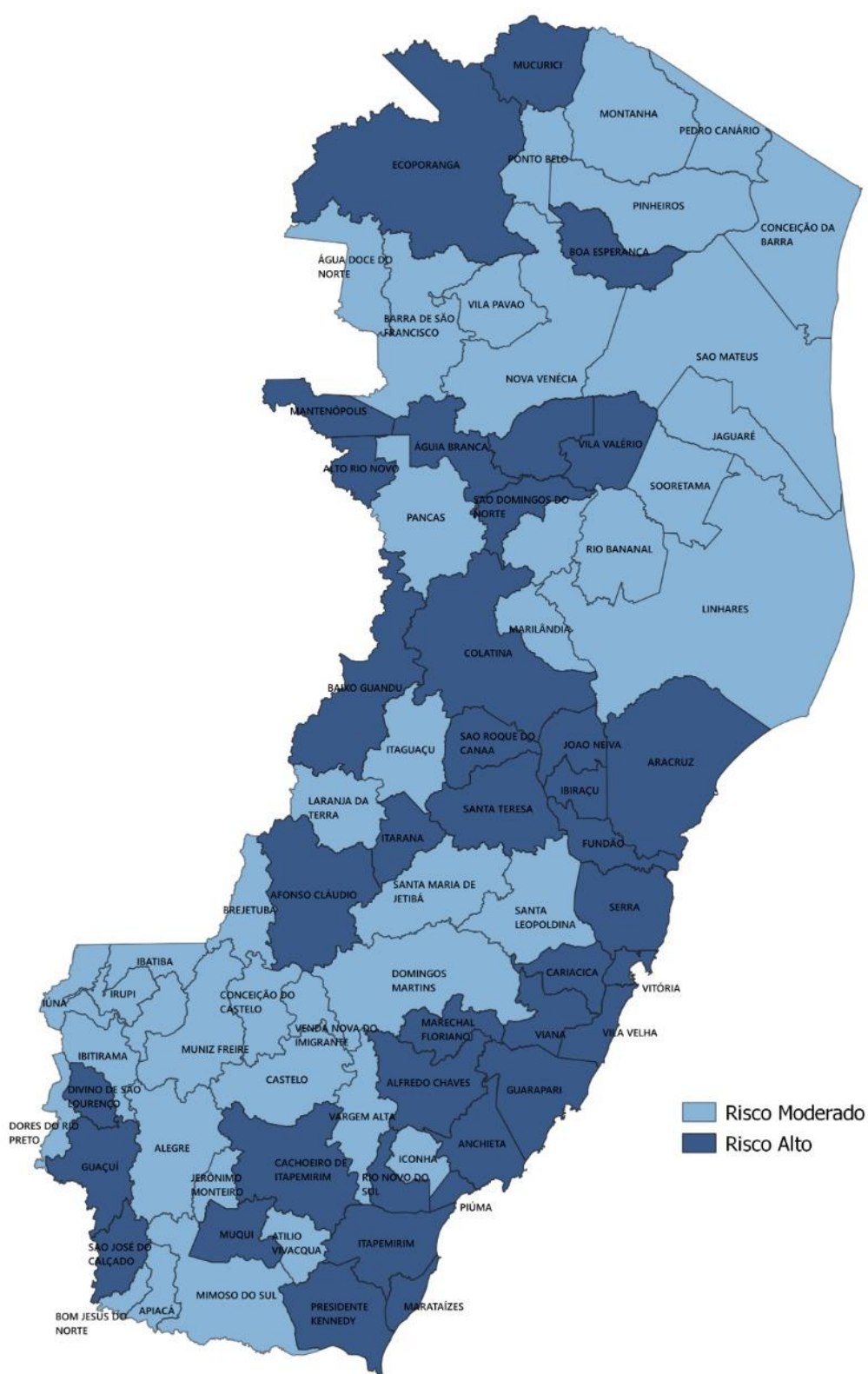
ESPÍRITO SANTO

Incidência e total de casos confirmados de COVID-19 em 23 de junho de 2020, por município

	Incidência (por 100 mil/hab.)	Nº de casos
Divino de São Lourenço	1.858,7	80
Marechal Floriano	1.839,0	307
Presidente Kennedy	1.736,7	201
Vitória	1.702,3	6.164
Marataízes	1.529,9	589
Itapemirim	1.281,0	440
Vila Velha	1.252,4	6.185
Serra	1.194,8	6.183
Cariacica	1.132,7	4.319
Fundão	1.120,5	241
Colatina	972,3	1.191
Rio Novo do Sul	937,9	109
Piúma	935,0	203
Viana	893,4	699
Anchieta	888,5	260
João Neiva	869,9	145
Alfredo Chaves	842,4	123
Iconha	800,9	111
Afonso Cláudio	765,1	234
Mimoso do Sul	760,9	199
São Gabriel da Palha	751,0	285
Ibiraçu	745,3	93
São José do Calçado	720,0	76
São Domingos do Norte	717,8	62
Domingos Martins	714,9	242
Venda Nova do Imigrante	712,1	180
Boa Esperança	704,9	106
Linhares	670,7	1.164
Santa Teresa	665,5	157
Cachoeiro de Itapemirim	626,9	1.310
Guarapari	608,7	760
Jerônimo Monteiro	582,3	71
Aracruz	577,0	584
Pancas	565,0	131
Muqui	556,7	86
Marilândia	553,3	71
Castelo	532,9	200
Baixo Guandú	525,8	163
Santa Leopoldina	523,6	64
Vila Valério	504,3	71

ES: 926,3

Mapa de Gestão de Risco em 20 de junho de 2020 Período de vigência - 22/06 a 28/06



Nota

O Governo do Estado do Espírito Santo criou a matriz de classificação de risco com a situação do enfrentamento da crise para cada município. A atualização do mapa é realizada uma vez por semana pelo Governo do Estado. De acordo com a matriz, cada município recebe uma classificação conforme a vulnerabilidade (medida pela taxa de ocupação dos leitos de UTI) e a ameaça no enfrentamento da pandemia (medida pela combinação de cinco indicadores: coeficiente de incidência da doença a cada 100 mil habitantes do município; coeficiente de incidência do estado; taxa de letalidade, índice de isolamento; e percentual de pessoas acima de 60 anos). Mais informações podem ser acessadas nas Portarias nº 093-R de 23/05/2020 e nº 111-R de 20/06/2020 e em: <https://coronavirus.es.gov.br/mapa-de-gestao-de-risco>

Fonte: Secretaria de Estado da Saúde do Espírito Santo (SESA).
Elaboração: Ideies/Findes