

COVID-19

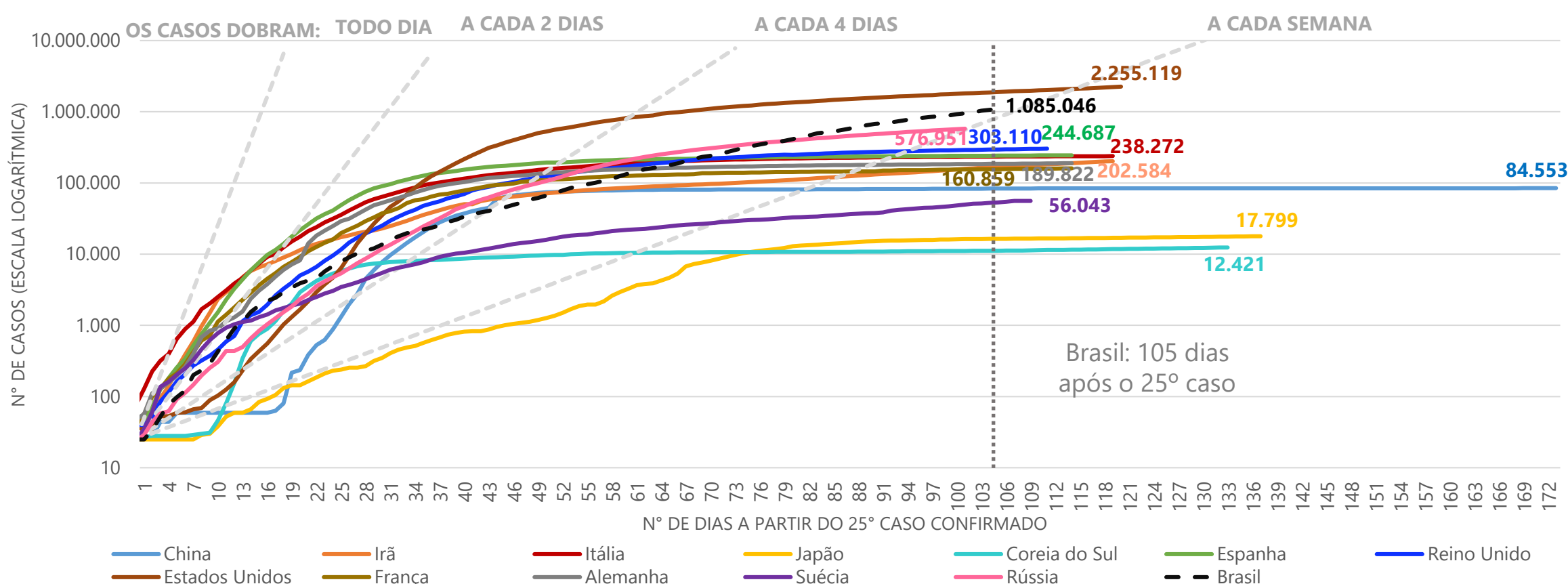
No mundo já são 8.896.153 casos confirmados com COVID-19 e 465.896 óbitos até o momento. No Brasil¹ são 1.085.046 casos confirmados e 50.619 mortes registradas, segundo país com a maior quantidade absoluta de casos e de óbitos por COVID-19. O maior número de casos confirmados se concentrou na Região Nordeste (379.297), no entanto São Paulo (219.185) e Rio de Janeiro (96.133) seguem liderando os estados com maiores números de casos. A maior incidência de COVID-19 foi registrada no Amapá, com 2.582,38 casos confirmados por 100 mil habitantes. O Espírito Santo totaliza 34.866 casos confirmados de COVID-19. Vitória (5.913), Serra (5.881), Vila Velha (5.854) e Cariacica (4.173) concentram 62,6% dos casos. Do total de casos confirmados, 52,3% são do gênero feminino e 47,7% do gênero masculino. Também foram

contabilizados 6.390 (18,3%) profissionais de saúde infectados no Espírito Santo. São 1.328 óbitos confirmados por COVID-19 até o momento no estado, sendo 980 (73,8%) deles na faixa etária de 60 anos ou mais de idade e 15 óbitos de profissionais de saúde. O Espírito Santo já realizou 86.374 testes RT PCR. Hoje, o estado possui 1.348 leitos para tratamento da COVID-19, sendo 657 leitos de UTI com 81,28% de ocupação e 691 leitos de enfermaria com 70,77% de ocupação. Até o momento, 20.081 pessoas estão curadas da COVID-19 no estado.

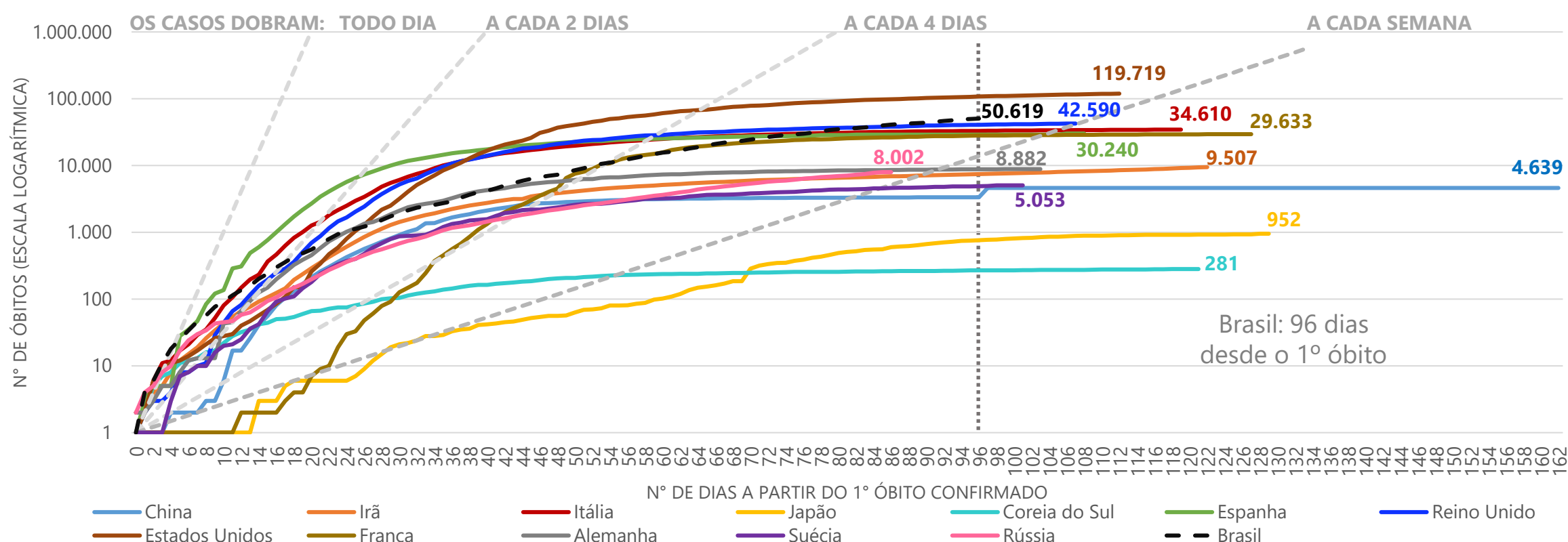
Com o **Painel de Acompanhamento do COVID-19** é possível ter informações com visualizações dinâmicas sobre os casos no Espírito Santo, no Brasil e no mundo. Acesse em: https://bit.ly/Painel_COVID19ES

MUNDO

Evolução dos casos de COVID-19 a partir do 25º caso



Evolução do número de óbitos por COVID-19 a partir do primeiro óbito




Fonte: Centro Europeu para Controle e Prevenção de Doenças / União Europeia e Center For Systems Science and Engineering, Ministério da Saúde e Secretaria de Saúde do Espírito Santo.

Nota 1: O painel Coronavírus do Ministério da Saúde totalizou para o Brasil 1.085.038 casos e para o Espírito Santo 34.858 casos. O painel COVID-19 do Estado do Espírito Santo totalizou 34.866 casos para o estado. Assim, foi somado ao total de casos do Brasil a diferença de 8 casos.

Nota 2: Por se tratar de um compilado de informações de diversos países, os dados do Centro Europeu para Controle e Prevenção de Doenças são atualizados com um dia de defasagem. Desta forma, optamos por incorporar os dados mais atuais referentes ao Brasil (Ministério da Saúde) aos gráficos de evolução do número de casos e do número de óbitos. Assim, mantém-se a tempestividade e a uniformidade entre todos os dados nacionais utilizados neste boletim. Os dados em valores absolutos para serem comparados entre os países devem ser compatibilizados aos dias de ocorrência.

Elaboração: Ideies/FinDES



COVID-19

Publicação Ideies
Nº 97 – 21/06/2020 às 20:00



BRASIL

Novos casos confirmados de COVID-19 por dia no Brasil




Evolução do número de óbitos por COVID-19 no Brasil



Situação dos casos confirmados e óbitos por COVID-19 em 21 de junho de 2020 no Brasil, por região

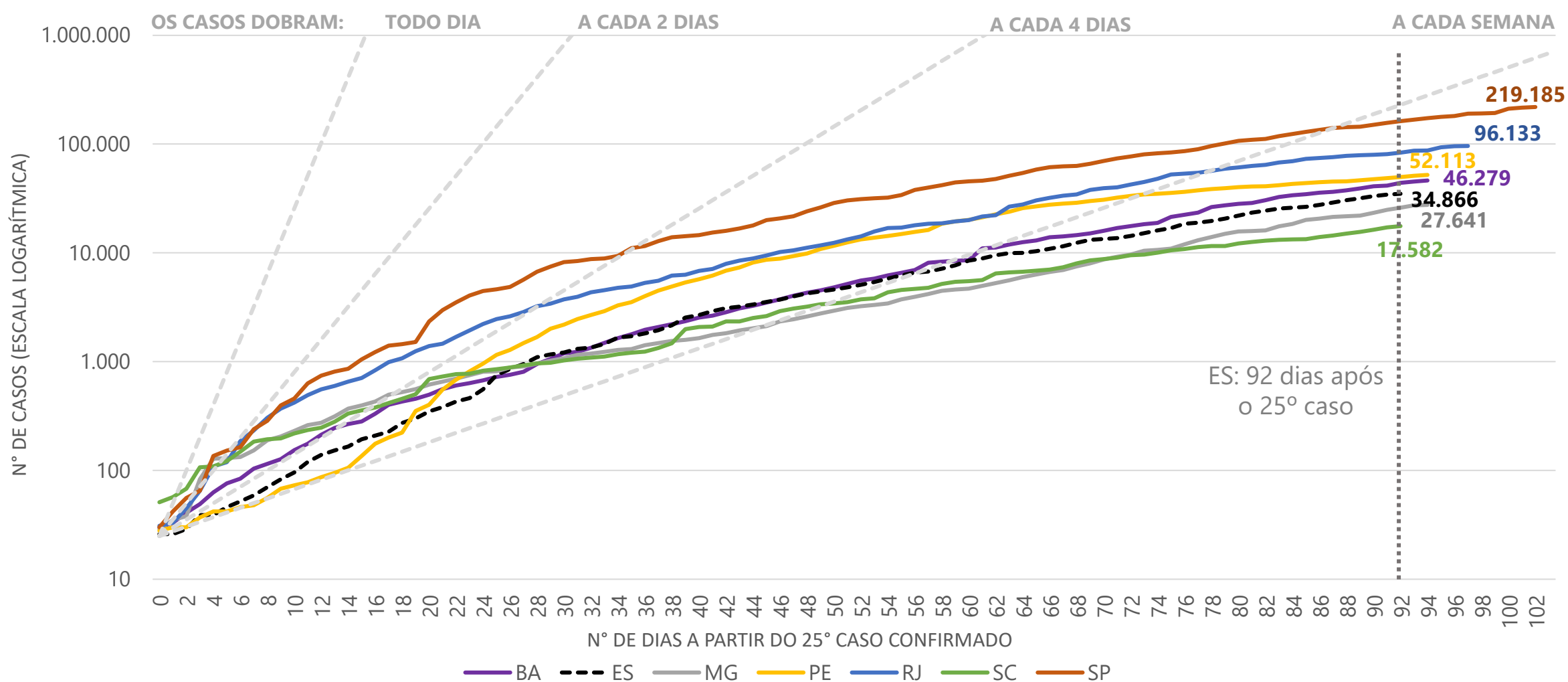
Localidade	Confirmados	%	Óbitos	%
Sudeste	377.825	34,8%	23.452	46,3%
Sul	51.431	4,7%	1.131	2,2%
Norte	212.940	19,6%	8.742	17,3%
Nordeste	379.297	35,0%	16.163	31,9%
Centro-Oeste	63.553	5,9%	1.131	2,2%
Brasil	1.085.046	100,0%	50.619	100,0%

Fonte: Ministério da Saúde e Secretaria de Estado da Saúde do Espírito Santo (SESA).



BRASIL

Evolução dos casos de COVID-19 a partir do 25º caso por unidade da federação

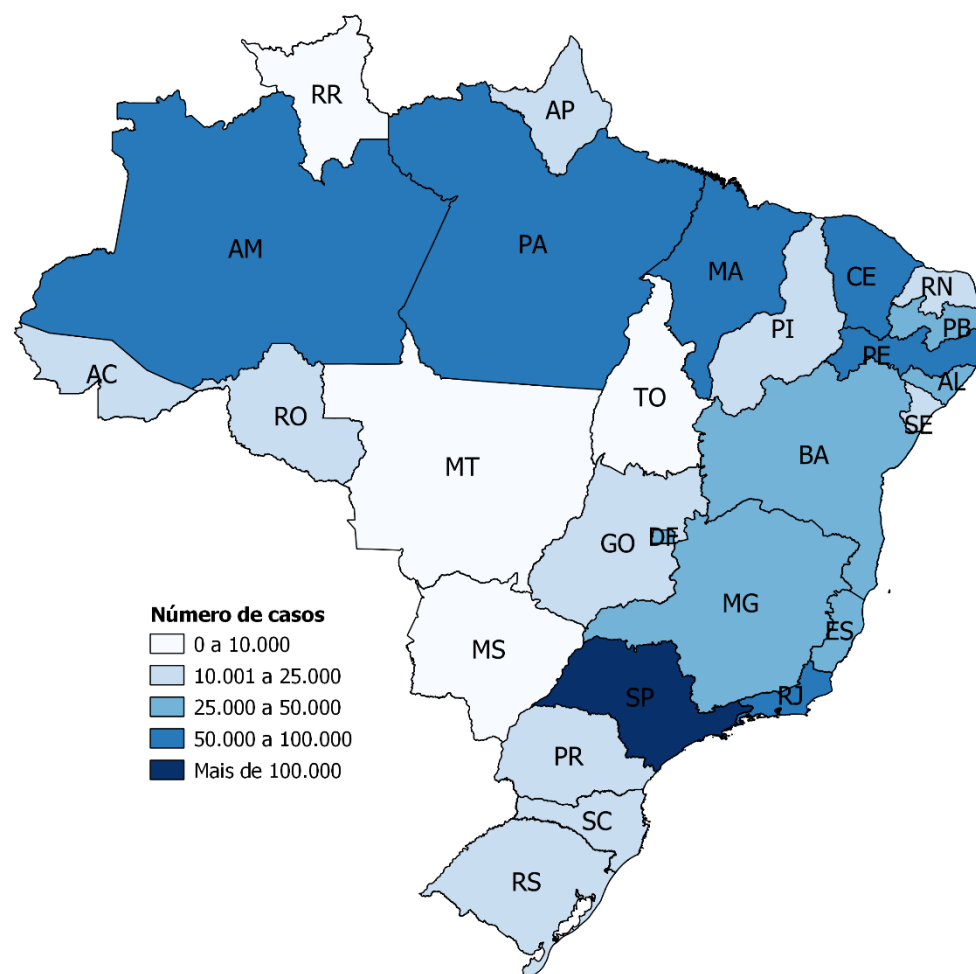


Indicadores estratégicos de COVID-19 em 21 de junho de 2020

Taxa	Brasil	Sudeste	ES
Cresc. diário médio dos últimos 7 dias* do número de novos casos	2,9%	2,8%	3,4%
Cresc. diário médio dos últimos 7 dias* do número de novos óbitos	2,0%	2,3%	2,9%
Incidência (Casos/habitantes *100.000)	516,3	427,5	867,6
Remoção (Curados/confirmados)	48,8%	-	57,6%
Letalidade (óbitos/confirmados *100)	4,7	6,2	3,8
Testes/habitantes (nº de testes/habitantes*100.000)	-	-	2.149

(*) O cálculo para o crescimento diário médio dos últimos sete dias considera o dia de hoje.


Distribuição dos casos confirmados de COVID-19 em 21 de junho de 2020, por UF



Fonte: Ministério da Saúde, Secretaria de Estado da Saúde do Espírito Santo (SESA) e IBGE.

Nota 1: A tabela dos indicadores é preenchida a partir das informações divulgadas pelo Ministério da Saúde e pela Secretaria de Estado de Saúde (Sesa), a eventual repetição de valores ocorre pela não atualização de informações pelos órgão competentes.

Elaboração: Ideies/Findes



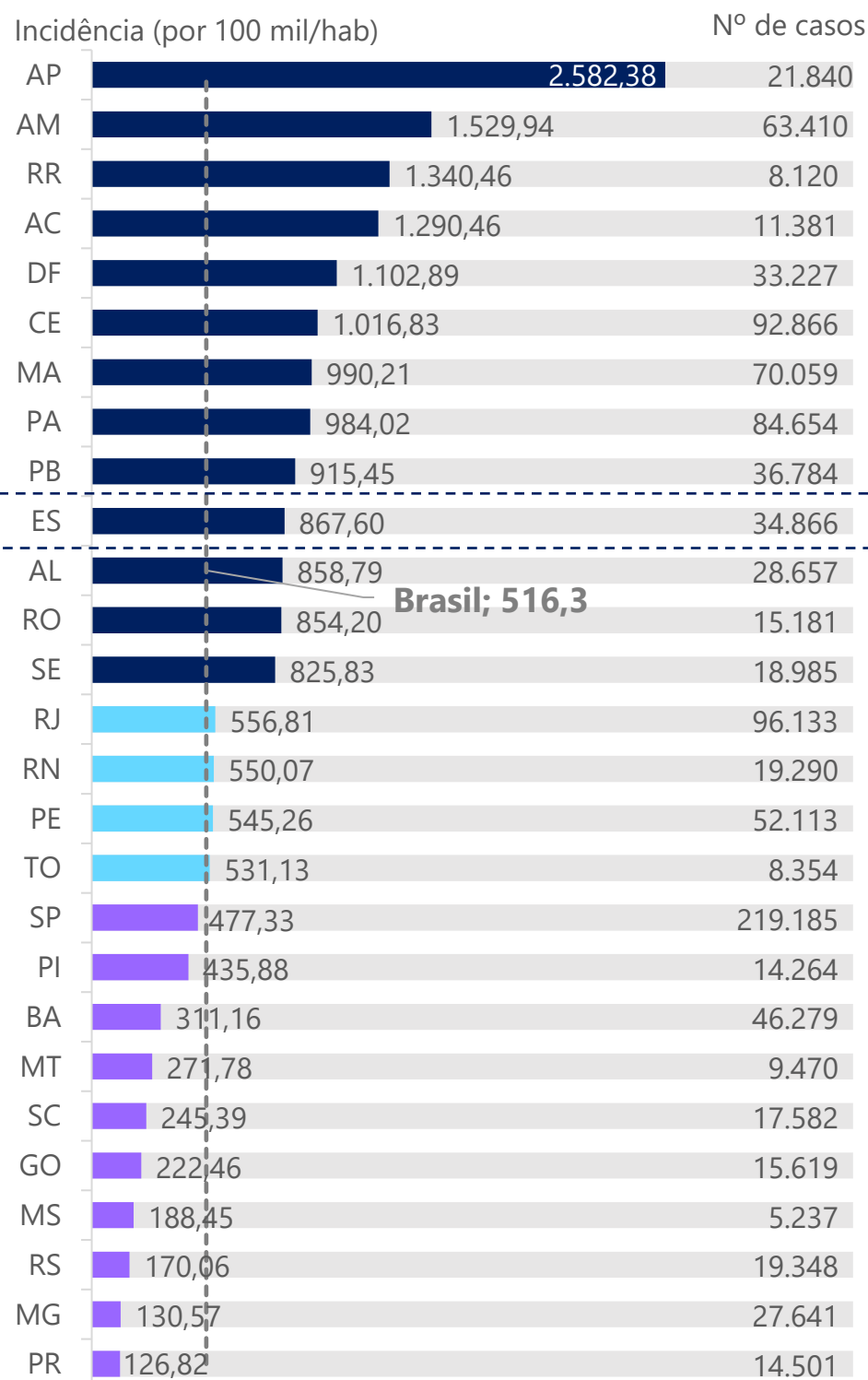
COVID-19

Publicação Ideies
Nº 97 – 21/06/2020 às 20:00



BRASIL

Incidência¹ e total de casos confirmados de COVID-19 por UF



LEGENDA

EMERGÊNCIA

50% acima do valor nacional

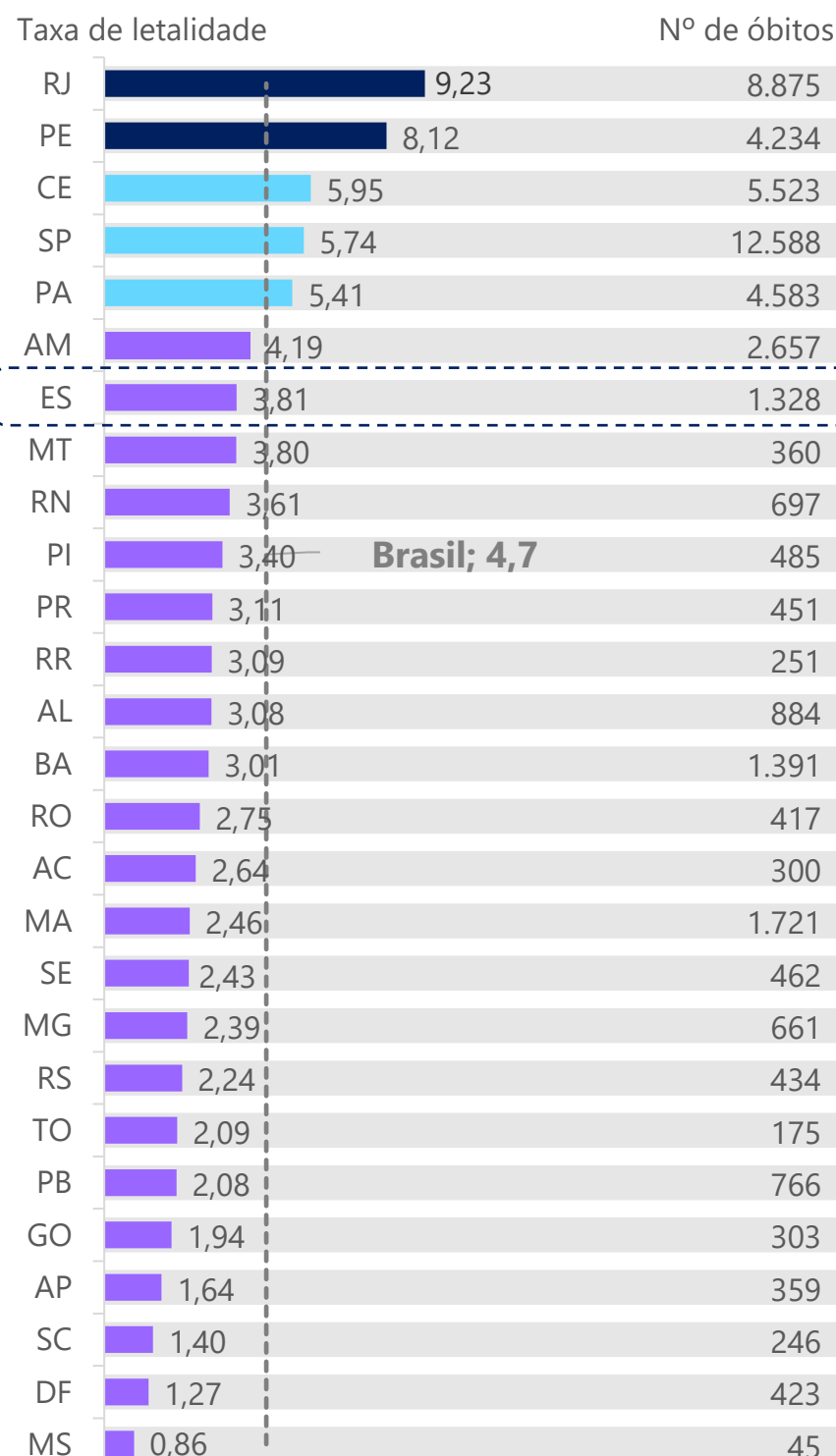
ATENÇÃO

Entre o valor nacional e 50% acima

ALERTA

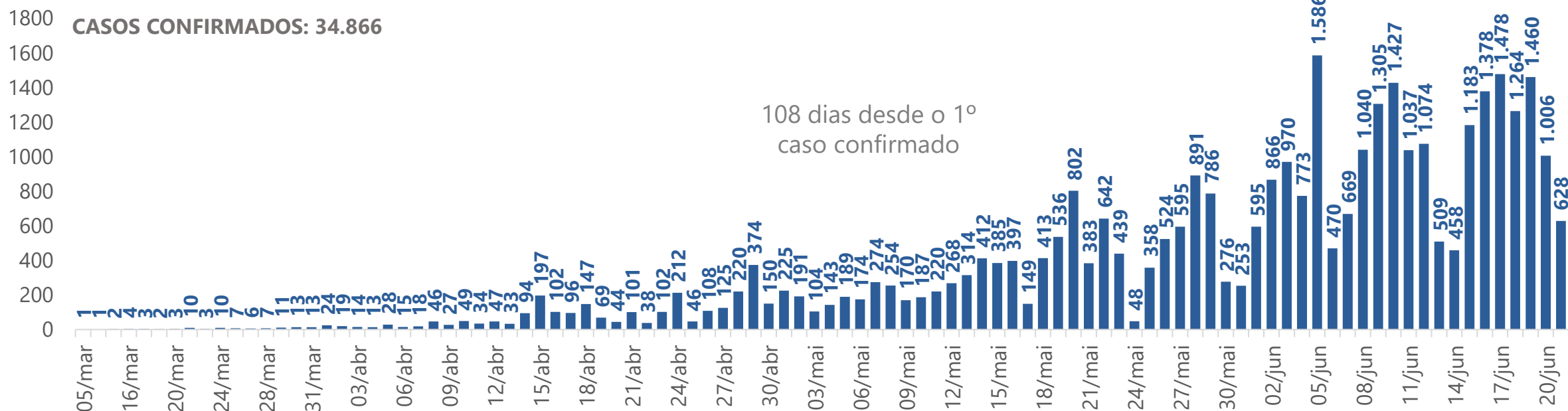
Abaixo do valor nacional

Taxa de letalidade e óbitos por COVID-19 por UF



ESPÍRITO SANTO

Novos casos confirmados de COVID-19 por dia no Espírito Santo




Fonte: Ministério da Saúde, Secretaria de Estado da Saúde do Espírito Santo (SESA) e IBGE.

Nota 1: Os critérios definidos na legenda foram determinados pelo Ministério da Saúde em seus boletins epidemiológicos: <https://www.saude.gov.br/images/pdf/2020/Abril/18/2020-04-17---BE11--Boletim-do-COE-21h.pdf>

Elaboração: Ideies/Findes

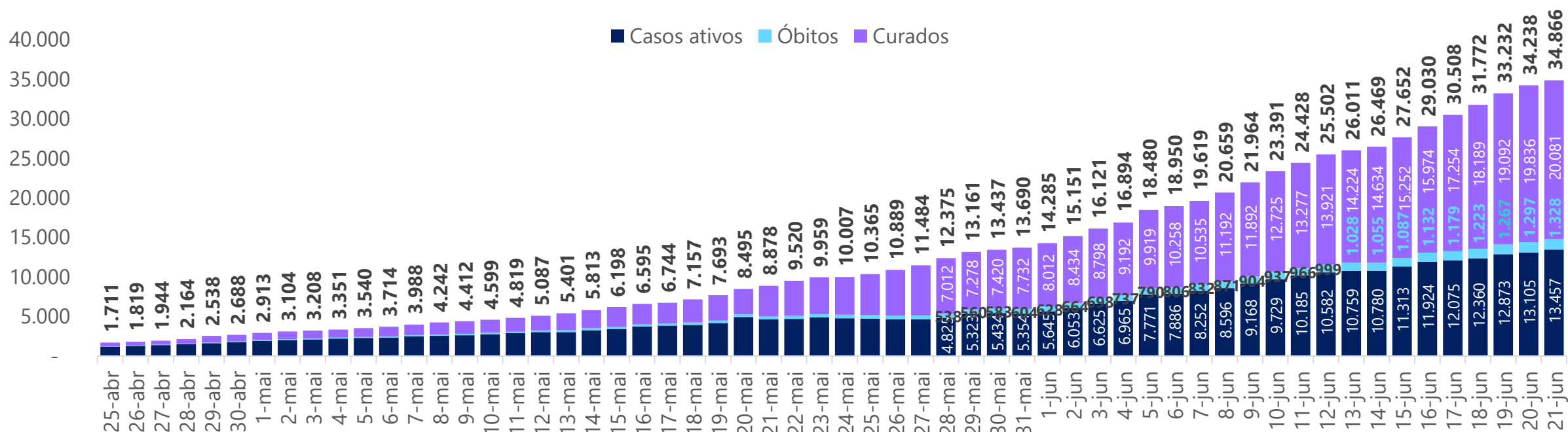
¹De acordo com a projeção da população para 2019 do IBGE.



COVID-19

ESPÍRITO SANTO

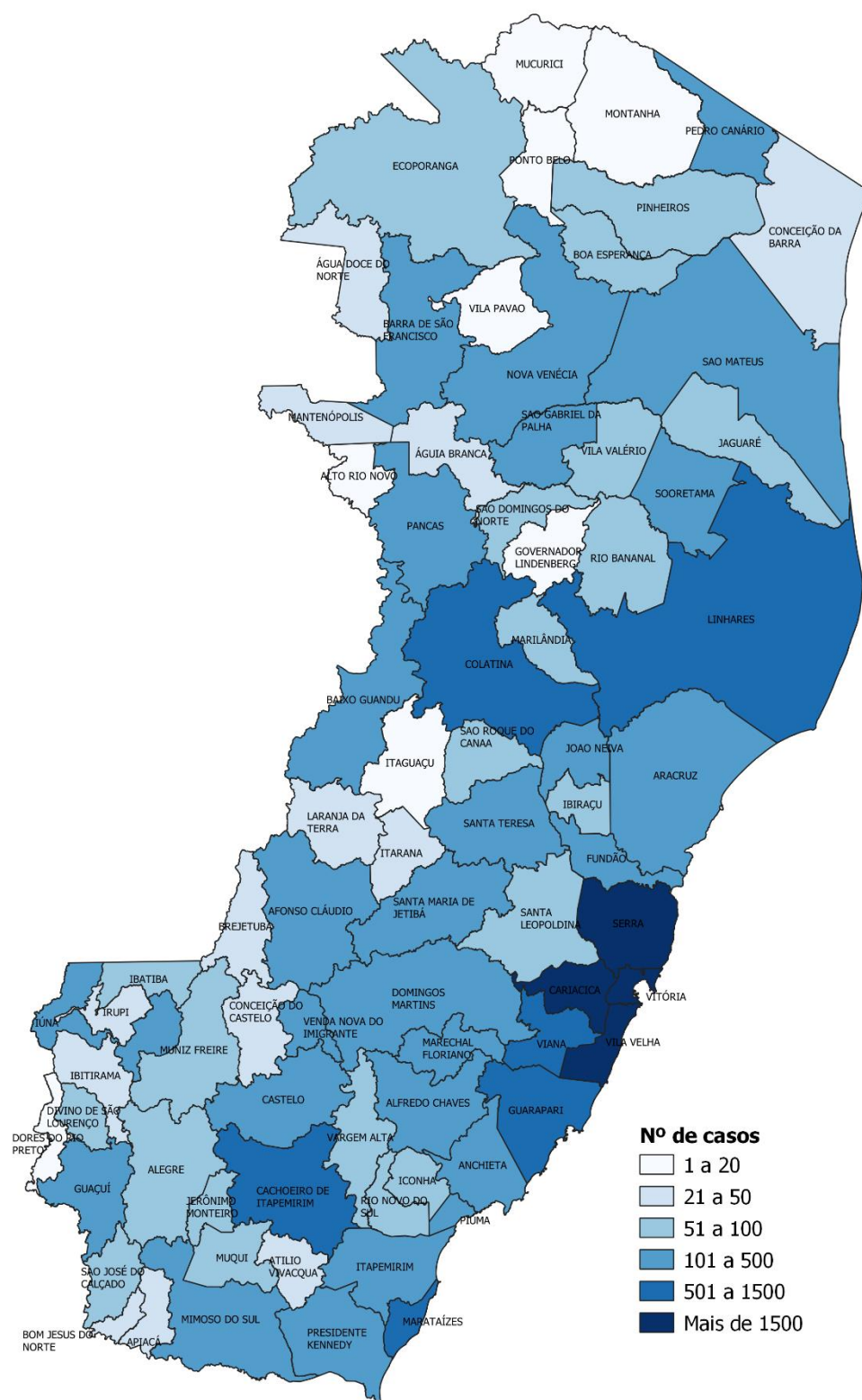
Evolução dos casos ativos, óbitos e curados de COVID-19 no Espírito Santo



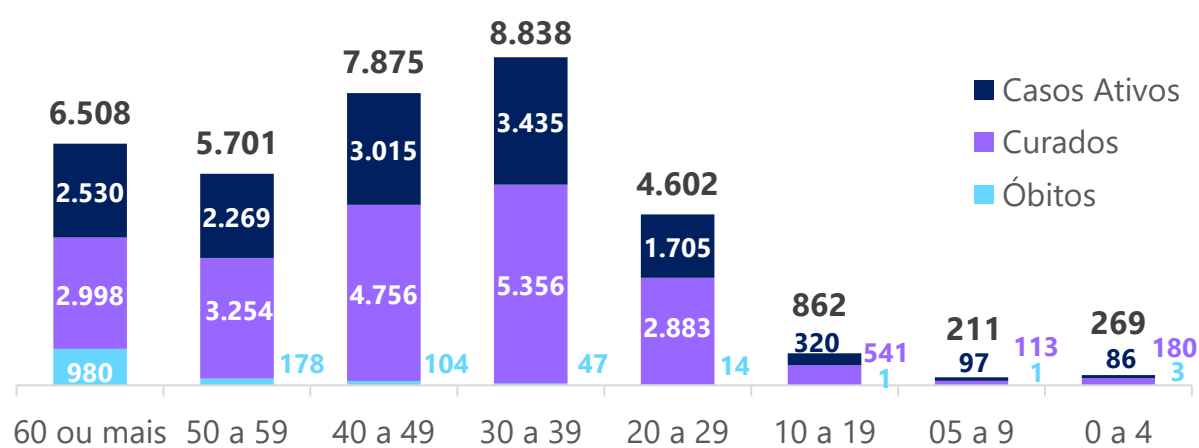
Situação dos casos de COVID-19 no Espírito Santo em 21 de junho de 2020, por município

Distribuição dos casos confirmados de COVID-19 em 21 de junho de 2020, por município

Município	Confirmados	Óbitos
Vitória	5.913	206
Serra	5.881	265
Vila Velha	5.854	226
Cariacica	4.173	206
Cachoeiro de Itapemirim	1.228	42
Colatina	1.059	21
Linhares	1.021	21
Guarapari	701	31
Viana	670	36
Marataízes	533	29
Aracruz	495	23
São Mateus	471	13
Itapemirim	410	22
Marechal Floriano	284	9
São Gabriel da Palha	252	1
Outros municípios do ES	5.506	172
Municípios de outros estados*	415	5
Total	34.866	1.328
Masculino	16.629	769
Feminino	18.228	559
Outros	9	0




Casos ativos, curados e óbitos* por COVID-19 em 21 de junho de 2020, por faixa etária



*O total de casos confirmados consiste na soma dos óbitos, dos curados e dos casos ativos (ainda contaminados).

Fonte: Secretaria de Estado da Saúde do Espírito Santo (SESA).
Elaboração: Ideies/Finde



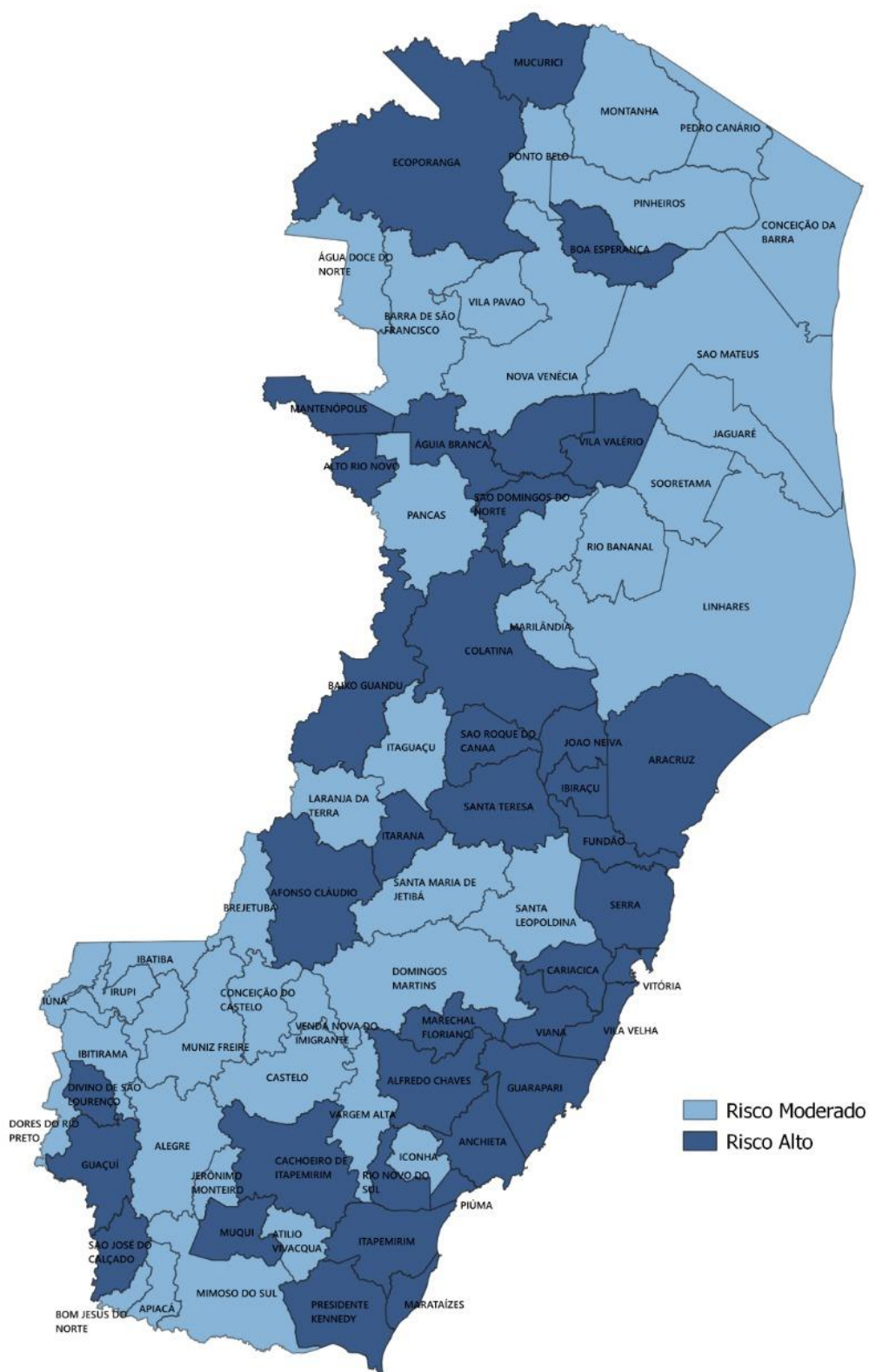
ESPÍRITO SANTO

Incidência e total de casos confirmados de COVID-19 em 21 de junho de 2020, por município

	Incidência (por 100 mil/hab.)	Nº de casos
Divino de São Lourenço	1.858,7	80
Marechal Floriano	1.701,2	284
Vitória	1.633,0	5.913
Presidente Kennedy	1.615,7	187
Marataízes	1.384,5	533
Itapemirim	1.193,7	410
Vila Velha	1.185,4	5.854
Serra	1.136,4	5.881
Fundão	1.101,9	237
Cariacica	1.094,5	4.173
Colatina	864,5	1.059
Rio Novo do Sul	860,4	100
Viana	856,4	670
Piúma	852,1	185
João Neiva	839,9	140
Anchieta	833,8	244
Alfredo Chaves	787,6	115
São José do Calçado	701,0	74
Ibiraçu	689,2	86
Mimoso do Sul	688,3	180
Afonso Cláudio	680,0	208
Domingos Martins	670,6	227
São Gabriel da Palha	664,1	252
Boa Esperança	658,4	99
Iconha	656,6	91
Santa Teresa	648,6	153
São Domingos do Norte	636,7	55
Venda Nova do Imigrante	621,1	157
Linhares	588,3	1.021
Cachoeiro de Itapemirim	587,6	1.228
Guarapari	561,4	701
Jerônimo Monteiro	516,7	63
Pancas	513,3	119
Santa Leopoldina	507,2	62
Baixo Guandú	506,5	157
Muqui	491,9	76
Aracruz	489,0	495
Marilândia	459,8	59
Vila Valério	454,5	64
Bom Jesus do Norte	452,9	45

ES: 867,6

Mapa de Gestão de Risco em 20 de junho de 2020 Período de vigência - 22/06 a 28/06



Nota

O Governo do Estado do Espírito Santo criou a matriz de classificação de risco com a situação do enfrentamento da crise para cada município. A atualização do mapa é realizada uma vez por semana pelo Governo do Estado. De acordo com a matriz, cada município recebe uma classificação conforme a vulnerabilidade (medida pela taxa de ocupação dos leitos de UTI) e a ameaça no enfrentamento da pandemia (medida pela combinação de cinco indicadores: coeficiente de incidência da doença a cada 100 mil habitantes do município; coeficiente de incidência do estado; taxa de letalidade, índice de isolamento; e percentual de pessoas acima de 60 anos). Mais informações podem ser acessadas nas Portarias nº 093-R de 23/05/2020 e nº 111-R de 20/06/2020 e em: <https://coronavirus.es.gov.br/mapa-de-gestao-de-risco>

Fonte: Secretaria de Estado da Saúde do Espírito Santo (SESA).
Elaboração: Ideies/Findes