



COVID-19

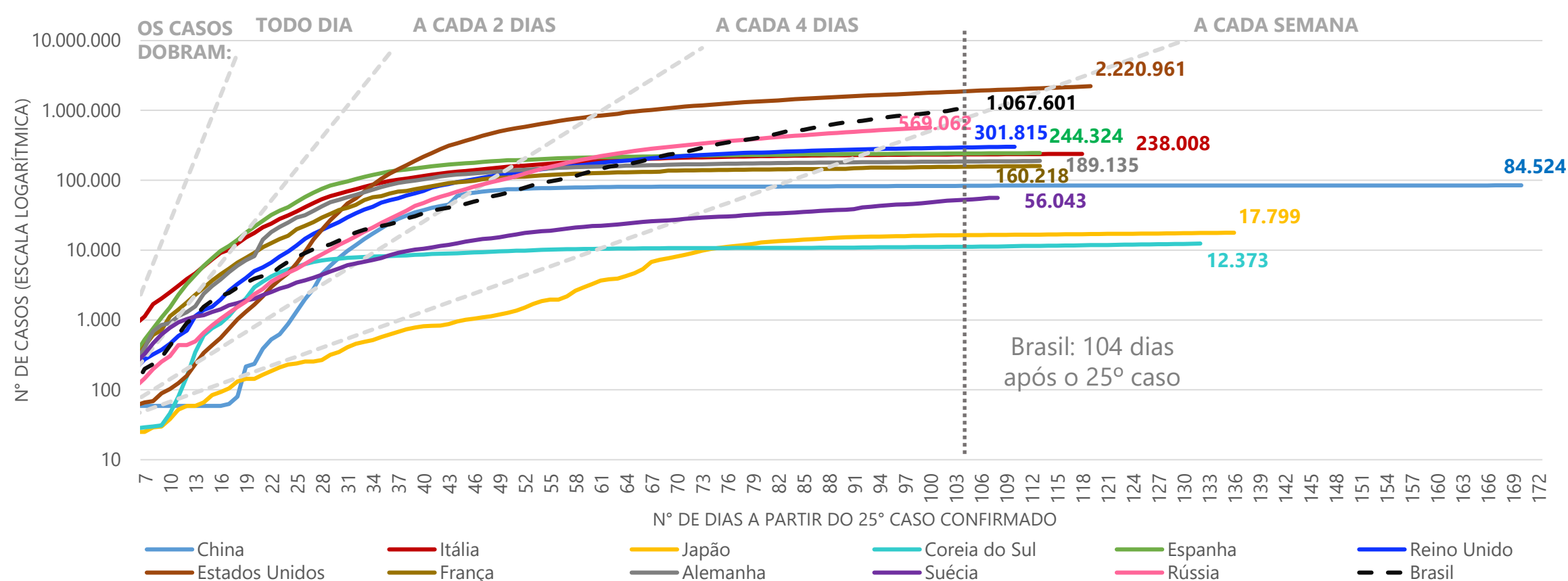
No mundo já são 8.750.272 casos confirmados com COVID-19 e 463.225 óbitos até o momento. No Brasil¹ são 1.067.601 casos confirmados e 49.976 mortes registradas, segundo país com a maior quantidade absoluta de casos e de óbitos por COVID-19. O maior número de casos confirmados se concentrou na Região Nordeste (373.938), no entanto São Paulo (215.793) e Rio de Janeiro (95.537) seguem liderando os estados com maiores números de casos. A maior incidência de COVID-19 foi registrada no Amapá, com 2.550,9 casos confirmados por 100 mil habitantes. O Espírito Santo totaliza 34.238 casos confirmados de COVID-19. Serra (5.813), Vitória (5.763), Vila Velha (5.753) e Cariacica (4.149) concentram 62,7% dos casos. Do total de casos confirmados, 52,3% são do gênero feminino e 47,7% do gênero masculino. Também foram

contabilizados 6.297 (18,4%) profissionais de saúde infectados no Espírito Santo. São 1.297 óbitos confirmados por COVID-19 até o momento no estado, sendo 961 (74,1%) deles na faixa etária de 60 anos ou mais de idade e 14 óbitos de profissionais de saúde. O Espírito Santo já realizou 85.532 testes RT PCR. Hoje, o estado possui 1.349 leitos para tratamento da COVID-19, sendo 658 leitos de UTI com 82,07% de ocupação e 691 leitos de enfermaria com 66,57% de ocupação. Até o momento, 19.836 pessoas estão curadas da COVID-19 no estado.

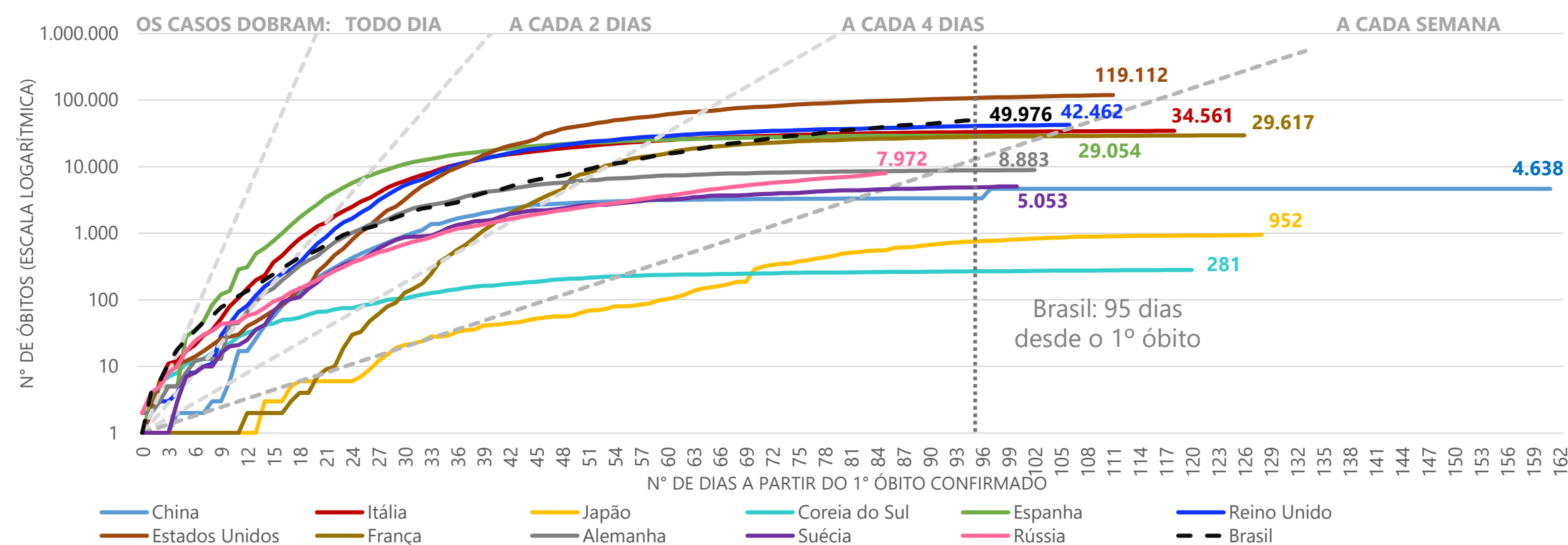
Com o **Painel de Acompanhamento do COVID-19** é possível ter informações com visualizações dinâmicas sobre os casos no Espírito Santo, no Brasil e no mundo. Acesse em: https://bit.ly/Painel_COVID19ES

MUNDO


Evolução dos casos de COVID-19 a partir do 25º caso



Evolução do número de óbitos por COVID-19 a partir do primeiro óbito



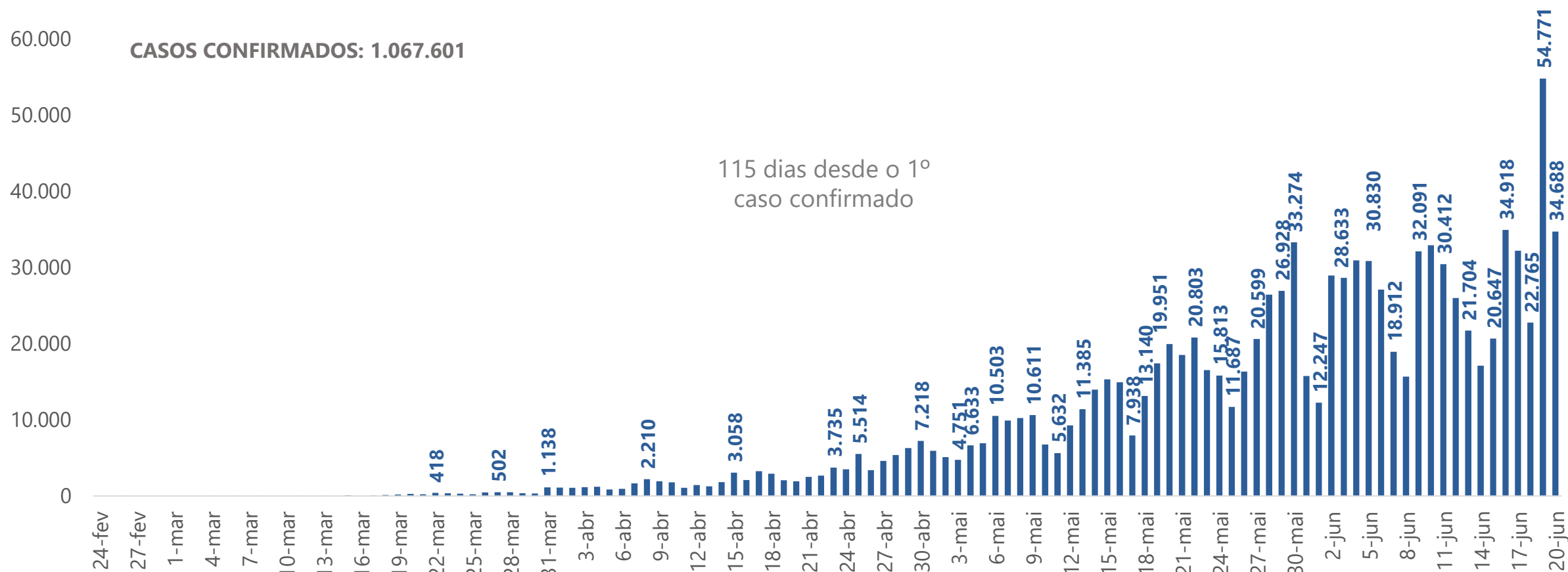
Fonte: Centro Europeu para Controle e Prevenção de Doenças / União Europeia e Center For Systems Science and Engineering, Ministério da Saúde e Secretaria de Saúde do Espírito Santo.
Nota 1: O painel Coronavírus do Ministério da Saúde totalizou para o Brasil 1.067.579 casos e para o Espírito Santo 34.216 casos. O painel COVID-19 do Estado do Espírito Santo totalizou 34.238 casos para o estado. Assim, foi somado ao total de casos do Brasil a diferença de 22 casos.
Nota 2: Por se tratar de um compilado de informações de diversos países, os dados do Centro Europeu para Controle e Prevenção de Doenças são atualizados com um dia de defasagem. Desta forma, optamos por incorporar os dados mais atuais referentes ao Brasil (Ministério da Saúde) aos gráficos de evolução do número de casos e do número de óbitos. Assim, mantém-se a tempestividade e a uniformidade entre todos os dados nacionais utilizados neste boletim. Os dados em valores absolutos para serem comparados entre os países devem ser compatibilizados aos dias de ocorrência.
Elaboração: Ideies/FinDes



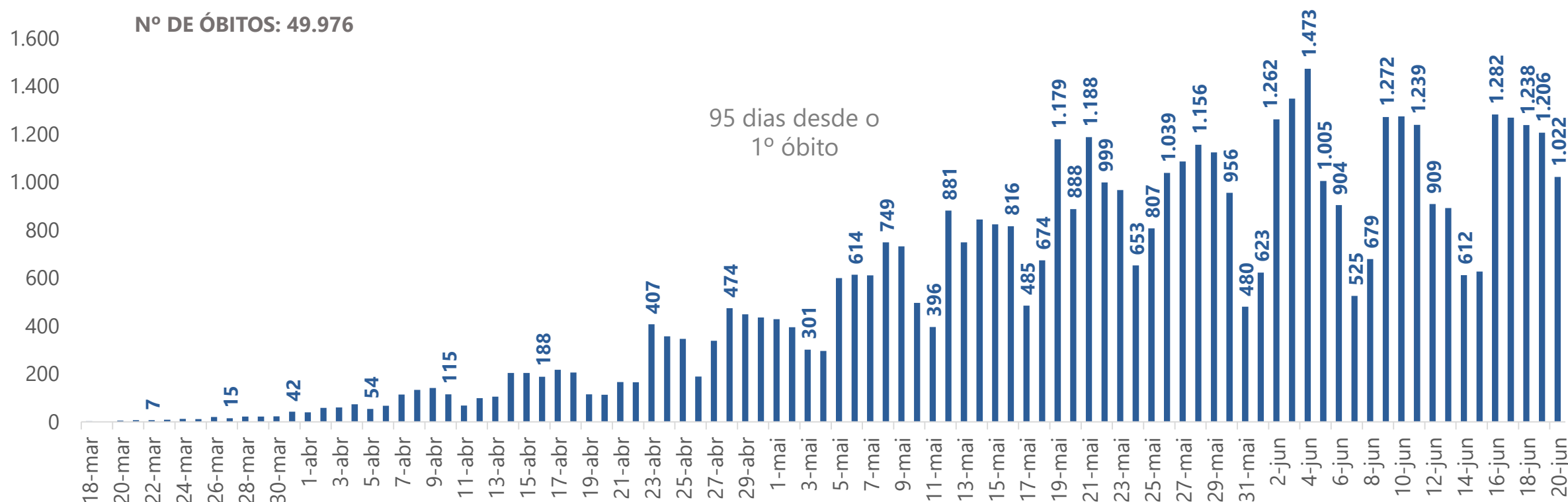
COVID-19

BRASIL

Novos casos confirmados de COVID-19 por dia no Brasil



Evolução do número de óbitos por COVID-19 no Brasil



Situação dos casos confirmados e óbitos por COVID-19 em 20 de junho de 2020 no Brasil, por região

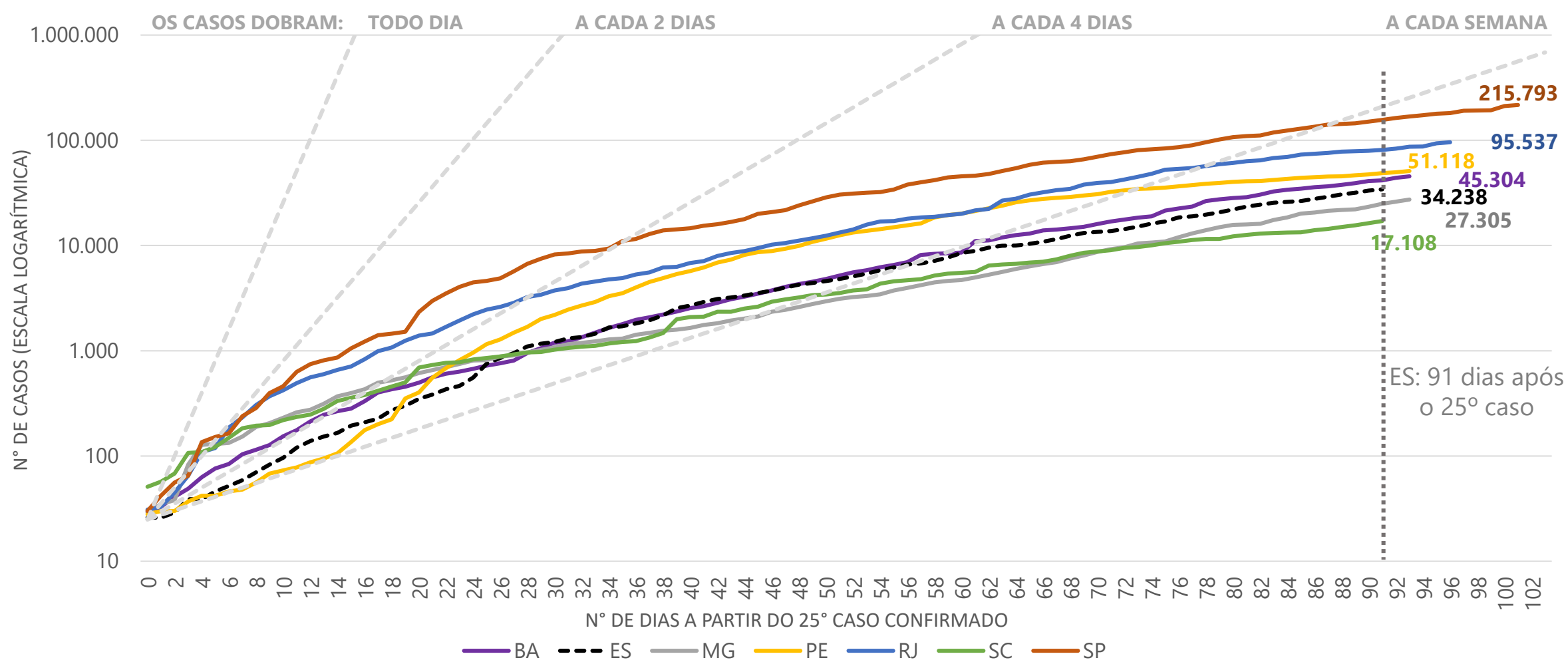
Localidade	Confirmados	%	Óbitos	%
Sudeste	372.873	34,9%	23.251	46,5%
Sul	49.908	4,7%	1.095	2,2%
Norte	209.812	19,7%	8.640	17,3%
Nordeste	373.938	35,0%	15.913	31,8%
Centro-Oeste	61.070	5,7%	1.077	2,2%
Brasil	1.067.601	100,0%	49.976	100,0%

Fonte: Ministério da Saúde e Secretaria de Estado da Saúde do Espírito Santo (SESA).



BRASIL

Evolução dos casos de COVID-19 a partir do 25º caso por unidade da federação

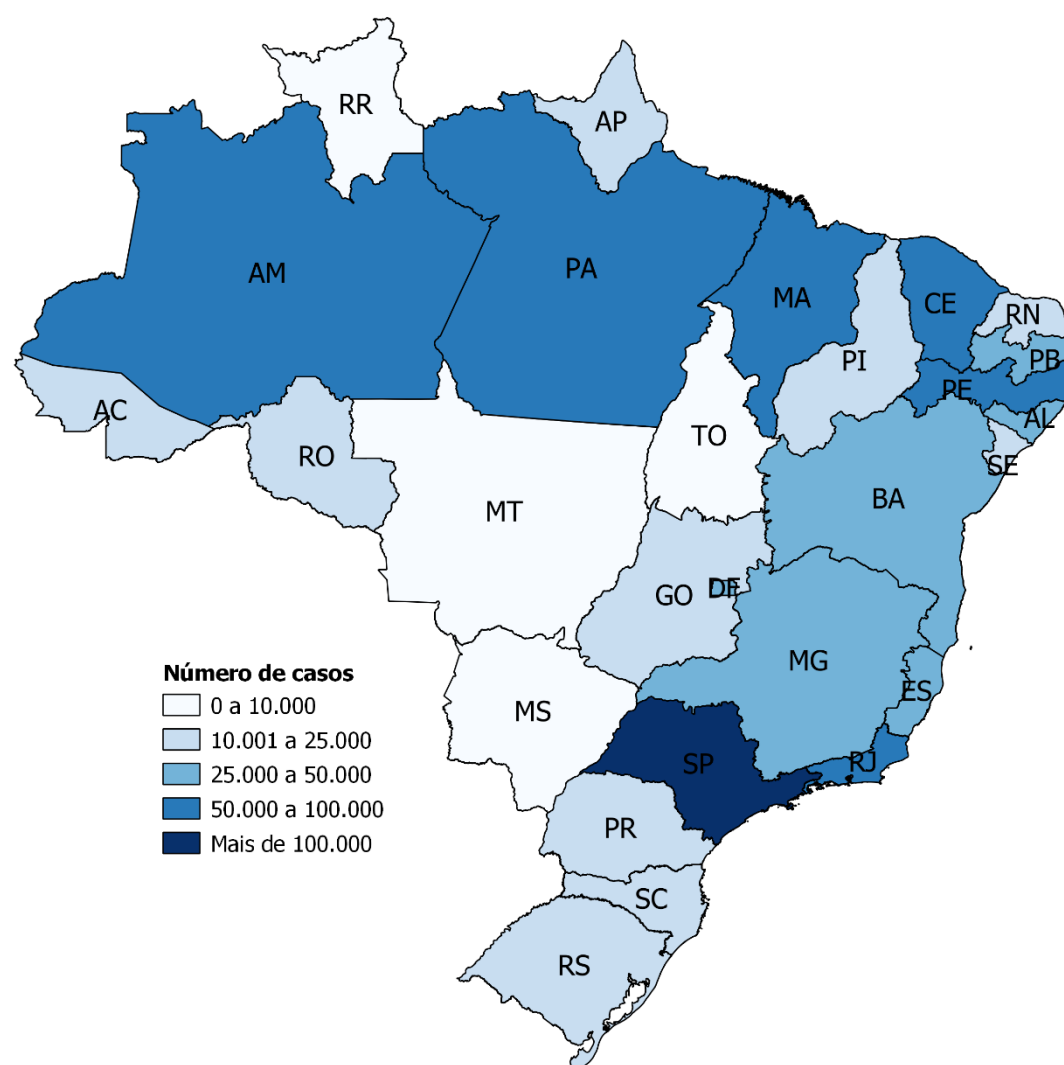


Indicadores estratégicos de COVID-19 em 20 de junho de 2020

Taxa	Brasil	Sudeste	ES
Cresc. diário médio dos últimos 7 dias* do número de novos casos	3,0%	2,9%	3,7%
Cresc. diário médio dos últimos 7 dias* do número de novos óbitos	2,1%	2,3%	3,0%
Incidência (Casos/habitantes *100.000)	508,0	421,9	852,0
Remoção (Curados/confirmados)	49,1%	-	57,9%
Letalidade (óbitos/confirmados *100)	4,7	6,2	3,8
Testes/habitantes (nº de testes/habitantes*100.000)	-	-	2.128

(*) O cálculo para o crescimento diário médio dos últimos sete dias considera o dia de hoje.

Distribuição dos casos confirmados de COVID-19 em 20 de junho de 2020, por UF



Fonte: Ministério da Saúde, Secretaria de Estado da Saúde do Espírito Santo (SESA) e IBGE.

Nota 1: A tabela dos indicadores é preenchida a partir das informações divulgadas pelo Ministério da Saúde e pela Secretaria de Estado de Saúde (Sesa), a eventual repetição de valores ocorre pela não atualização de informações pelos órgão competentes.

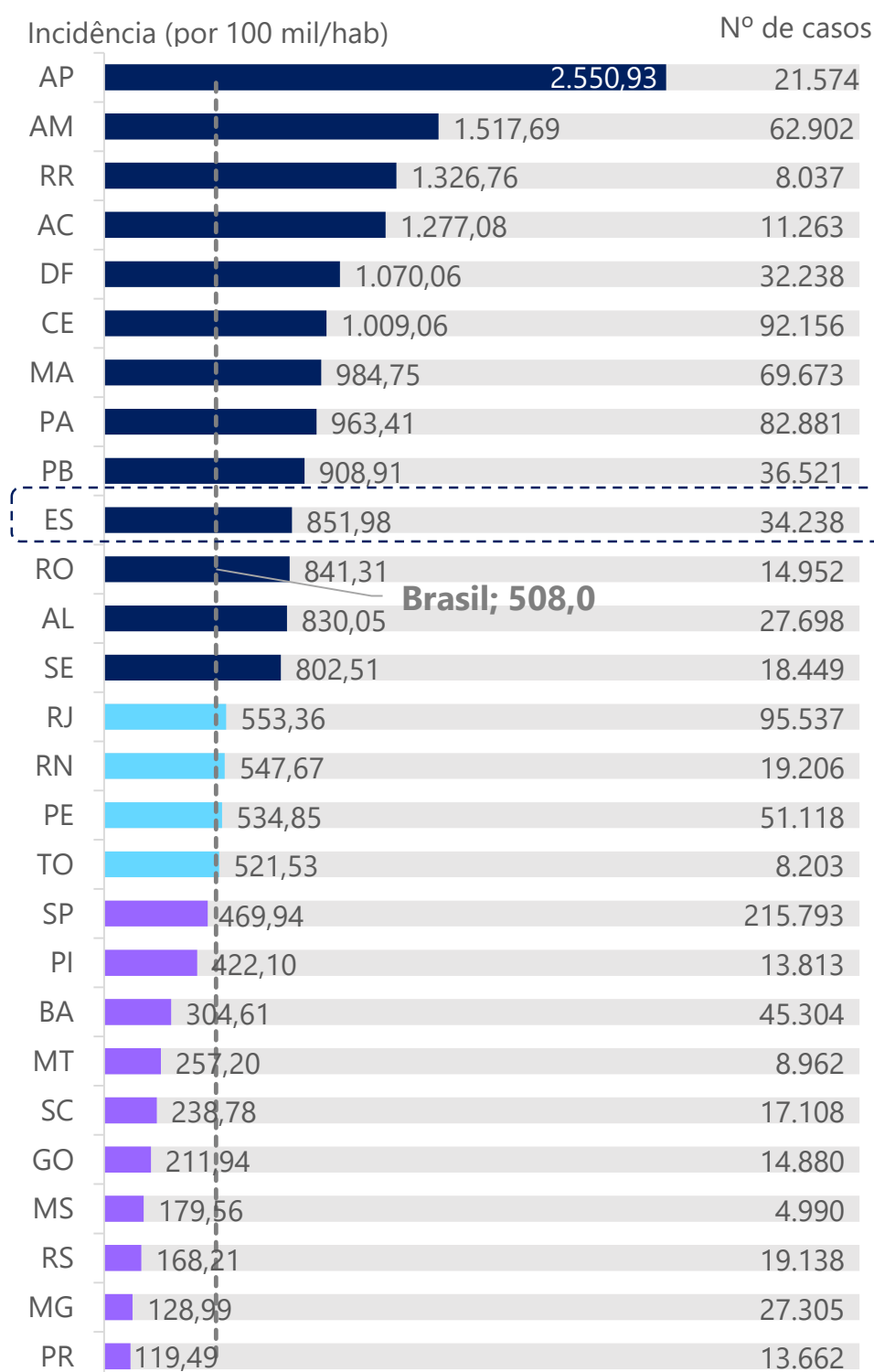
Elaboração: Ideies/Findes



COVID-19

BRASIL

Incidência¹ e total de casos confirmados de COVID-19 por UF



LEGENDA

EMERGÊNCIA

50% acima do valor nacional

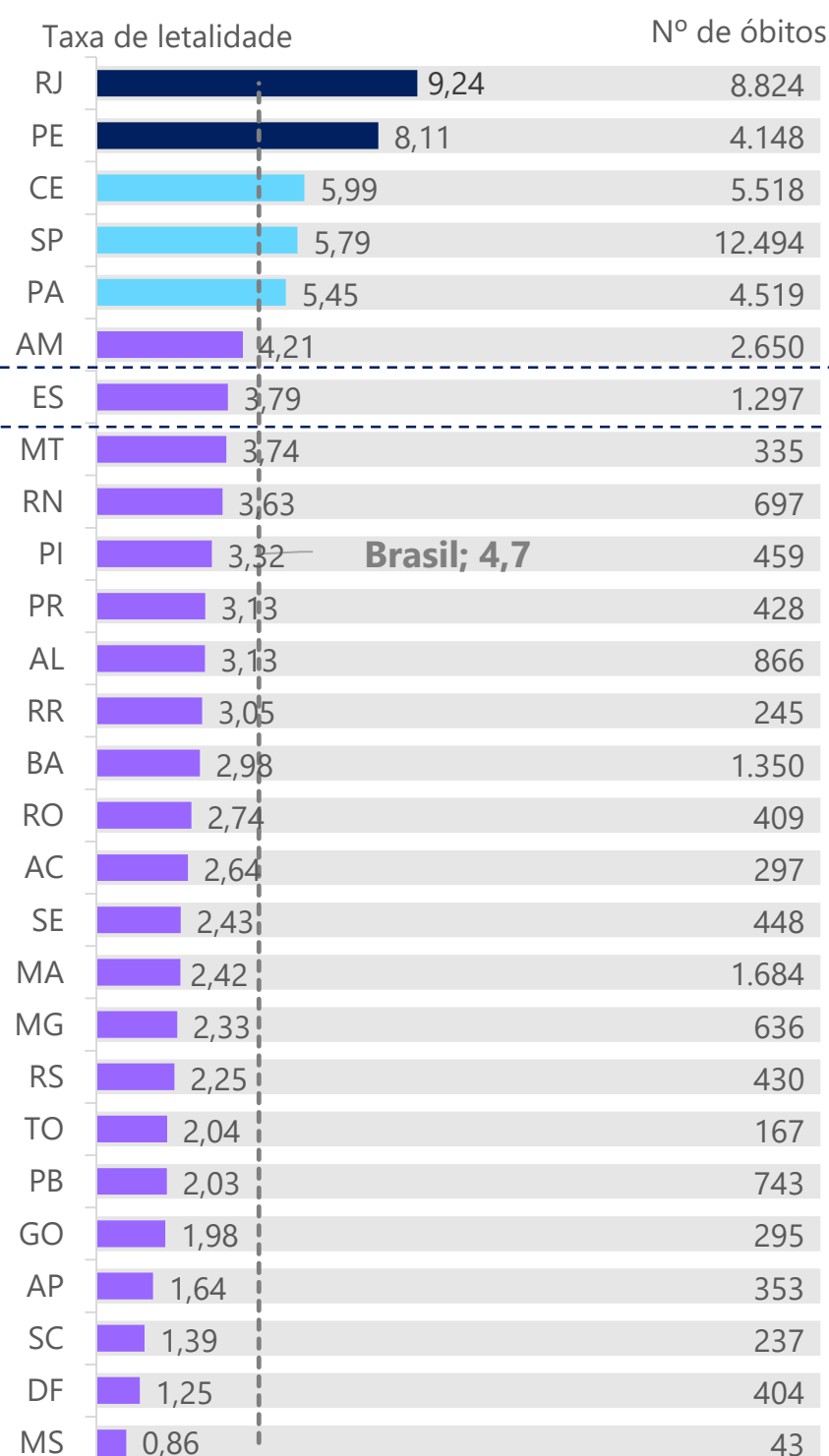
ATENÇÃO

Entre o valor nacional e 50% acima

ALERTA

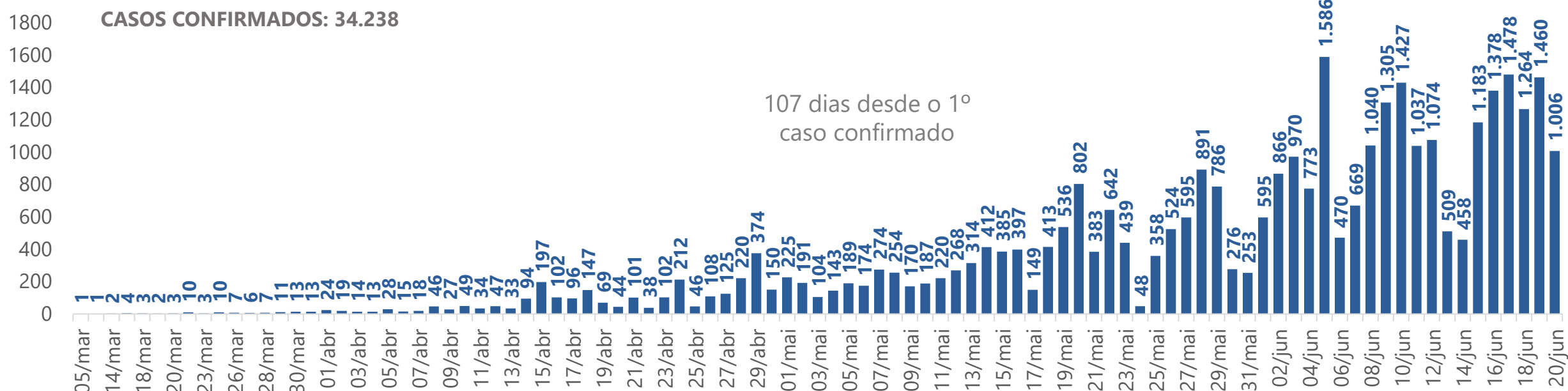
Abaixo do valor nacional

Taxa de letalidade e óbitos por COVID-19 por UF



ESPÍRITO SANTO

Novos casos confirmados de COVID-19 por dia no Espírito Santo



Fonte: Ministério da Saúde, Secretaria de Estado da Saúde do Espírito Santo (SESA) e IBGE.

Nota 1: Os critérios definidos na legenda foram determinados pelo Ministério da Saúde em seus boletins epidemiológicos: <https://www.saude.gov.br/images/pdf/2020/Abril/18/2020-04-17---BE11--Boletim-do-COE-21h.pdf>

Elaboração: Ideies/Findes

¹De acordo com a projeção da população para 2019 do IBGE.

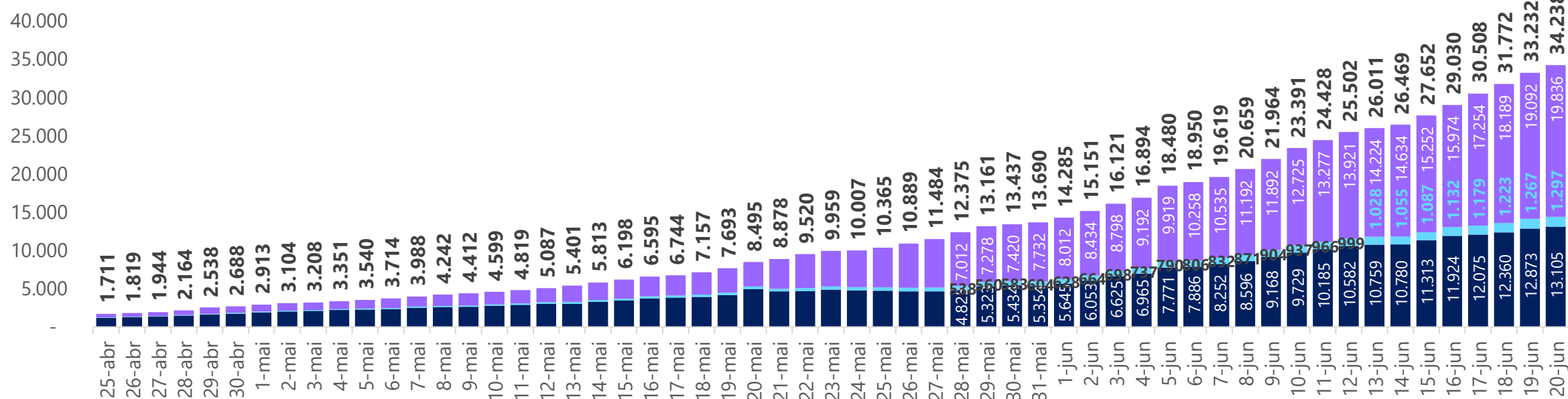


COVID-19

ESPÍRITO SANTO

Evolução dos casos ativos, óbitos e curados de COVID-19 no Espírito Santo

■ Casos ativos ■ Óbitos ■ Curados

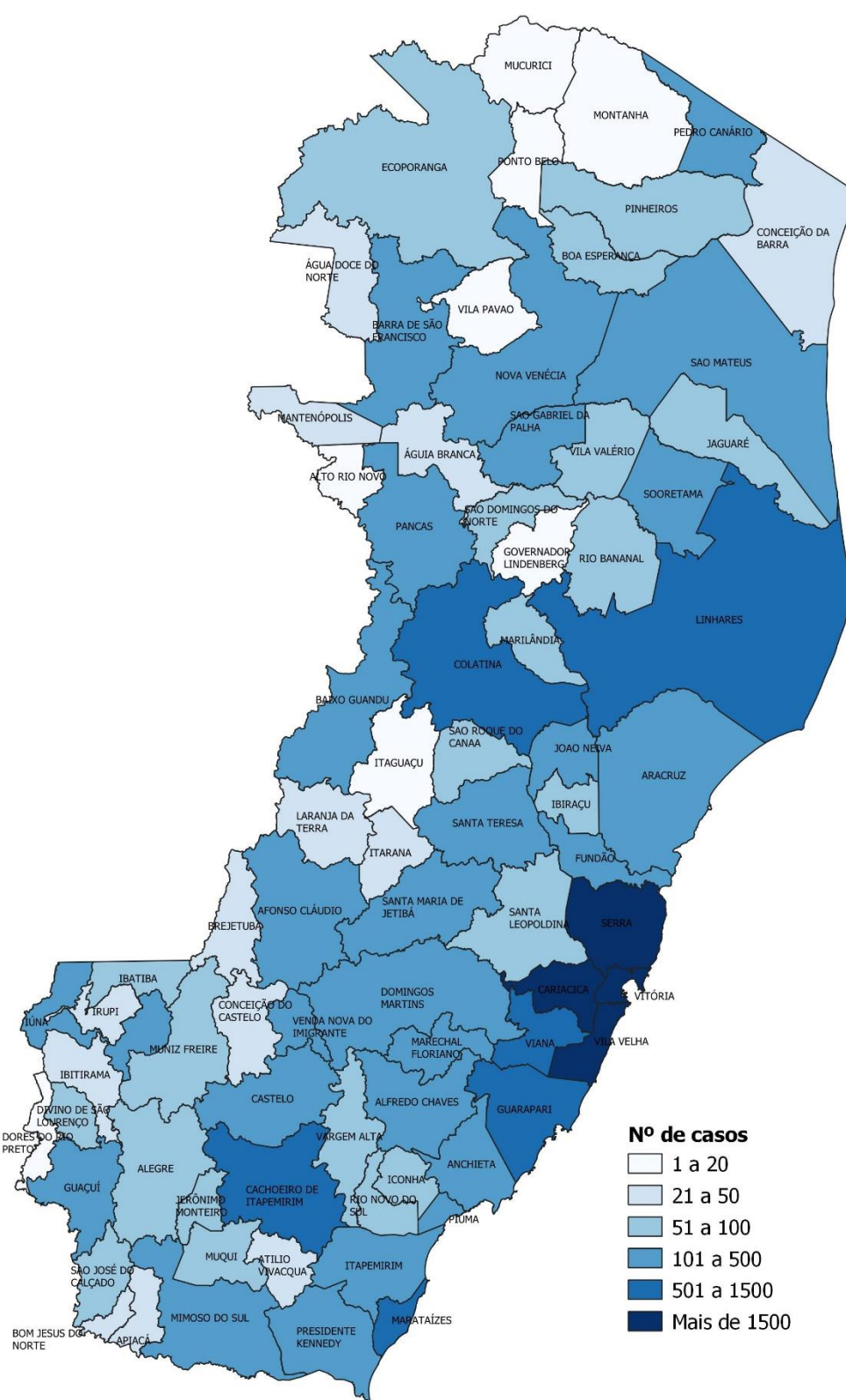


Situação dos casos de COVID-19 no Espírito Santo em 20 de junho de 2020, por município

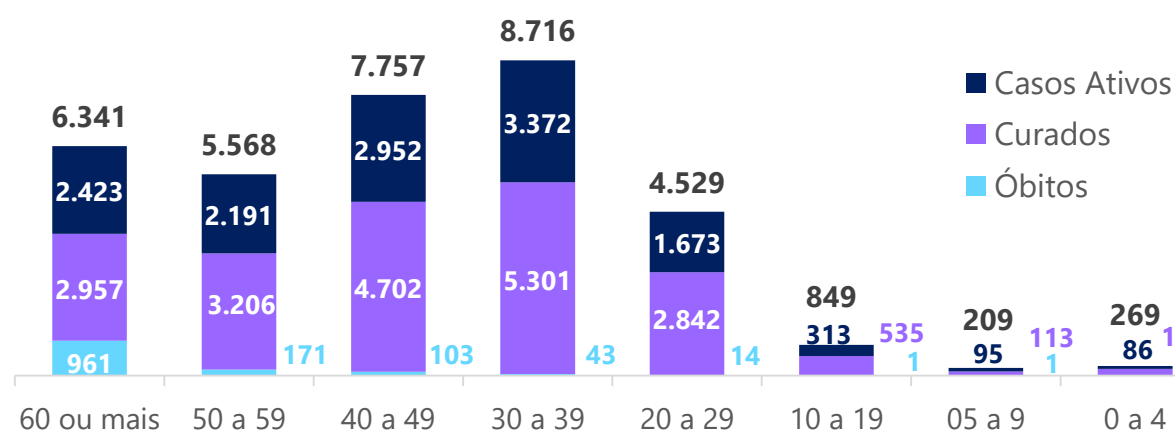
Município	Confirmados	Óbitos
Serra	5.813	260
Vitória	5.763	204
Vila Velha	5.753	223
Cariacica	4.149	202
Cachoeiro de Itapemirim	1.200	40
Colatina	1.019	21
Linhares	969	19
Guarapari	684	31
Viana	657	35
Marataízes	527	27
Aracruz	481	23
São Mateus	463	13
Itapemirim	401	21
Marechal Floriano	275	8
São Gabriel da Palha	251	1
Outros municípios do ES	5.418	164
Municípios de outros estados*	415	5
Total	34.238	1.297
Masculino	16.321	748
Feminino	17.908	549
Outros	9	0

* Casos registrados no Espírito Santo, mas referentes a pessoas que residem fora do estado.

Distribuição dos casos confirmados de COVID-19 em 20 de junho de 2020, por município




Casos ativos, curados e óbitos* por COVID-19 em 20 de junho de 2020, por faixa etária



*O total de casos confirmados consiste na soma dos óbitos, dos curados e dos casos ativos (ainda contaminados).

Fonte: Secretaria de Estado da Saúde do Espírito Santo (SESA).

Elaboração: Ideies/FinDES



COVID-19

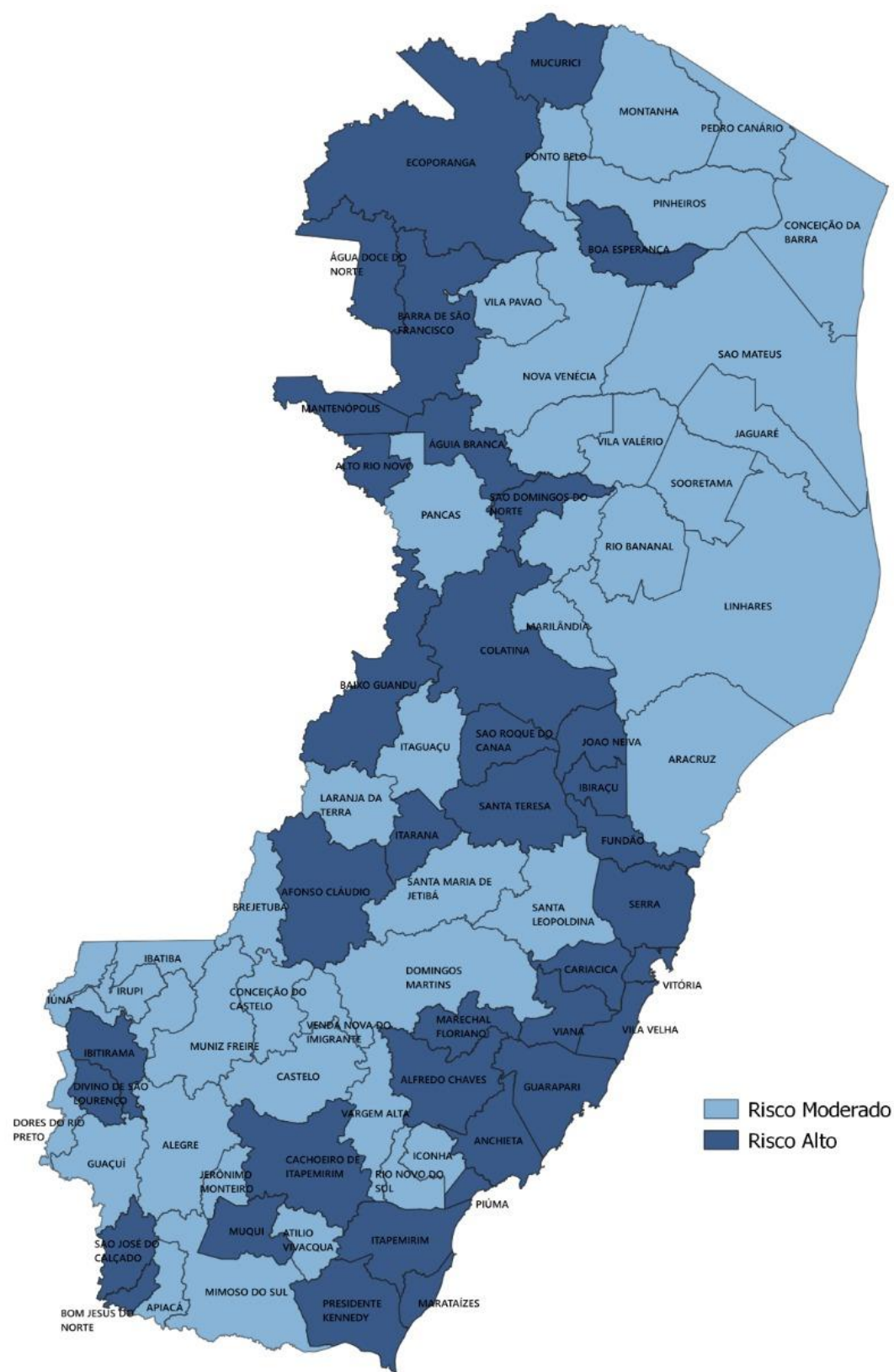
ESPÍRITO SANTO

Incidência e total de casos confirmados de COVID-19 em 20 de junho de 2020, por município

	Incidência (por 100 mil/hab.)	Nº de casos
Divino de São Lourenço	1.858,7	80
Marechal Floriano	1.647,3	275
Vitória	1.591,6	5.763
Presidente Kennedy	1.581,1	183
Marataízes	1.368,9	527
Itapemirim	1.167,5	401
Vila Velha	1.165,0	5.753
Serra	1.123,3	5.813
Fundão	1.092,6	235
Cariacica	1.088,2	4.149
Piúma	852,1	185
João Neiva	839,9	140
Viana	839,7	657
Colatina	831,8	1.019
Anchieta	823,6	241
Rio Novo do Sul	800,2	93
Alfredo Chaves	787,6	115
São José do Calçado	691,5	73
Mimoso do Sul	688,3	180
Ibiraçu	673,1	84
Afonso Cláudio	663,7	203
São Gabriel da Palha	661,4	251
Domingos Martins	658,8	223
Iconha	649,4	90
Santa Teresa	648,6	153
Boa Esperança	631,8	95
São Domingos do Norte	613,6	53
Venda Nova do Imigrante	609,2	154
Cachoeiro de Itapemirim	574,2	1.200
Linhares	558,3	969
Guarapari	547,8	684
Pancas	513,3	119
Santa Leopoldina	499,0	61
Baixo Guandú	493,6	153
Jerônimo Monteiro	492,1	60
Muqui	491,9	76
Aracruz	475,2	481
Vila Valério	454,5	64
Marilândia	452,0	58
Pedro Canário	439,2	115

ES: 852,0

Mapa de Gestão de Risco em 13 de junho de 2020 Período de vigência - 15/06 a 21/06



Nota

O Governo do Estado do Espírito Santo criou a matriz de classificação de risco com a situação do enfrentamento da crise para cada município. A atualização do mapa é realizada uma vez por semana pelo Governo do Estado. De acordo com a matriz, cada município recebe uma classificação conforme a vulnerabilidade (medida pela taxa de ocupação dos leitos de UTI) e a ameaça no enfrentamento da pandemia (medida pela combinação de cinco indicadores: coeficiente de incidência da doença a cada 100 mil habitantes do município; coeficiente de incidência do estado; taxa de letalidade, índice de isolamento; e percentual de pessoas acima de 60 anos). Mais informações podem ser acessadas nas Portarias nº 093-R de 23/05/2020 e nº 106-R de 13/06/2020 e em: <https://coronavirus.es.gov.br/mapa-de-gestao-de-risco>

Fonte: Secretaria de Estado da Saúde do Espírito Santo (SESA).
Elaboração: Ideies/Findes