

COVID-19

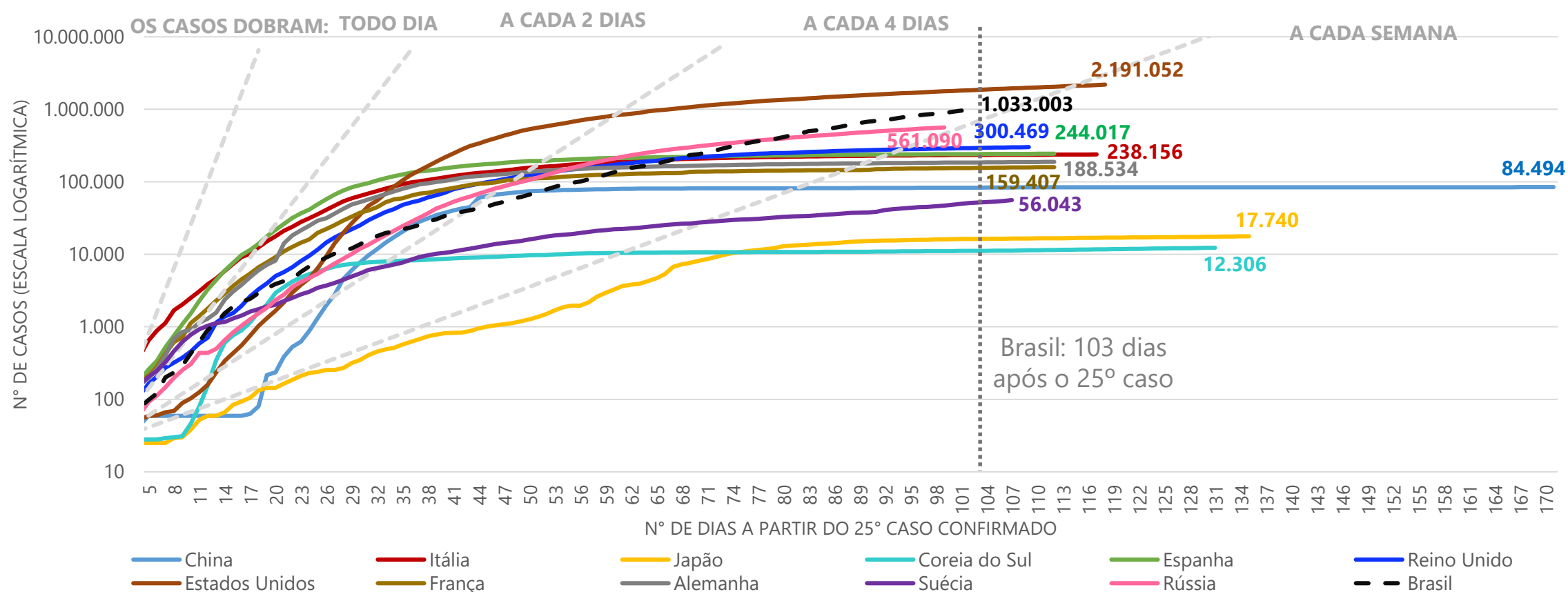
No mundo já são 8.566.783 casos confirmados com COVID-19 e 457.362 óbitos até o momento. No Brasil¹ são 1.033.003 casos confirmados e 48.956 mortes registradas, segundo país com a maior quantidade absoluta de casos e de óbitos por COVID-19. O maior número de casos confirmados no país voltou a concentrar-se na Região Sudeste (364.320), com São Paulo (211.658) e Rio de Janeiro (93.378) liderando os estados com maiores números de casos. A maior incidência de COVID-19 foi registrada no Amapá, com 2.355,6 casos confirmados por 100 mil habitantes. O Espírito Santo totaliza 33.232 casos confirmados de COVID-19. Serra (5.647), Vitória (5.643), Vila Velha (5.597) e Cariacica (4.055) concentram 63,0% dos casos. Do total de casos confirmados, 52,2% são do gênero feminino e 47,8% do gênero masculino. Também foram

contabilizados 6.103 (18,4%) profissionais de saúde infectados no Espírito Santo. São 1.267 óbitos confirmados por COVID-19 até o momento no estado, sendo 935 (73,8%) deles na faixa etária de 60 anos ou mais de idade e 14 óbitos de profissionais de saúde. O Espírito Santo já realizou 84.143 testes RT PCR. Hoje, o estado possui 1.328 leitos para tratamento da COVID-19, sendo 653 leitos de UTI com 84,53% de ocupação e 675 leitos de enfermaria com 67,70% de ocupação. Até o momento, 19.092 pessoas estão curadas da COVID-19 no estado.

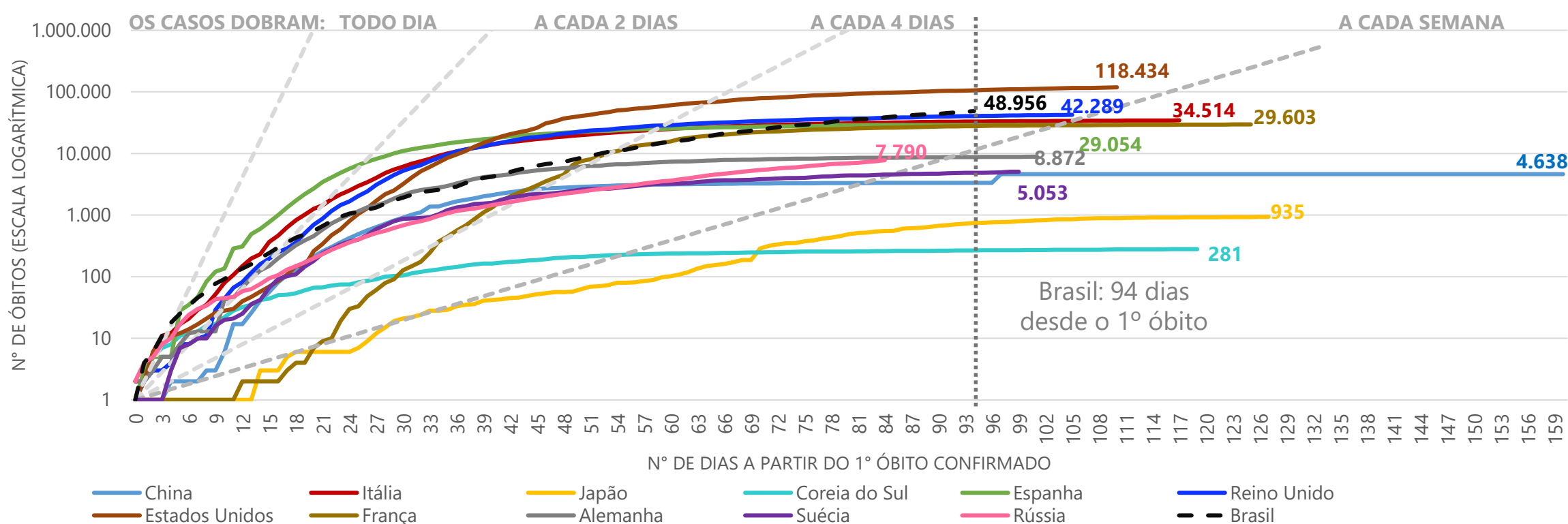
Com o **Painel de Acompanhamento do COVID-19** é possível ter informações com visualizações dinâmicas sobre os casos no Espírito Santo, no Brasil e no mundo. Acesse em: https://bit.ly/Painel_COVID19ES

MUNDO


Evolução dos casos de COVID-19 a partir do 25º caso



Evolução do número de óbitos por COVID-19 a partir do primeiro óbito



Fonte: Centro Europeu para Controle e Prevenção de Doenças / União Europeia e Center For Systems Science and Engineering, Ministério da Saúde e Secretaria de Saúde do Espírito Santo.
 Nota 1: O painel Coronavírus do Ministério da Saúde totalizou para o Brasil 1.032.913 casos e 48.954 óbitos e para o Espírito Santo 33.142 casos e 1.265 óbitos. O painel COVID-19 do Estado do Espírito Santo totalizou 33.232 casos e 1.267 óbitos para o estado. Assim, foi somado ao total do Brasil a diferença de 90 casos e 2 óbitos.
 Nota 2: Por se tratar de um compilado de informações de diversos países, os dados do Centro Europeu para Controle e Prevenção de Doenças são atualizados com um dia de defasagem. Desta forma, optamos por incorporar os dados mais atuais referentes ao Brasil (Ministério da Saúde) aos gráficos de evolução do número de casos e do número de óbitos. Assim, mantém-se a tempestividade e a uniformidade entre todos os dados nacionais utilizados neste boletim. Os dados em valores absolutos para serem comparados entre os países devem ser compatibilizados aos dias de ocorrência.
 Elaboração: Ideies/Findes



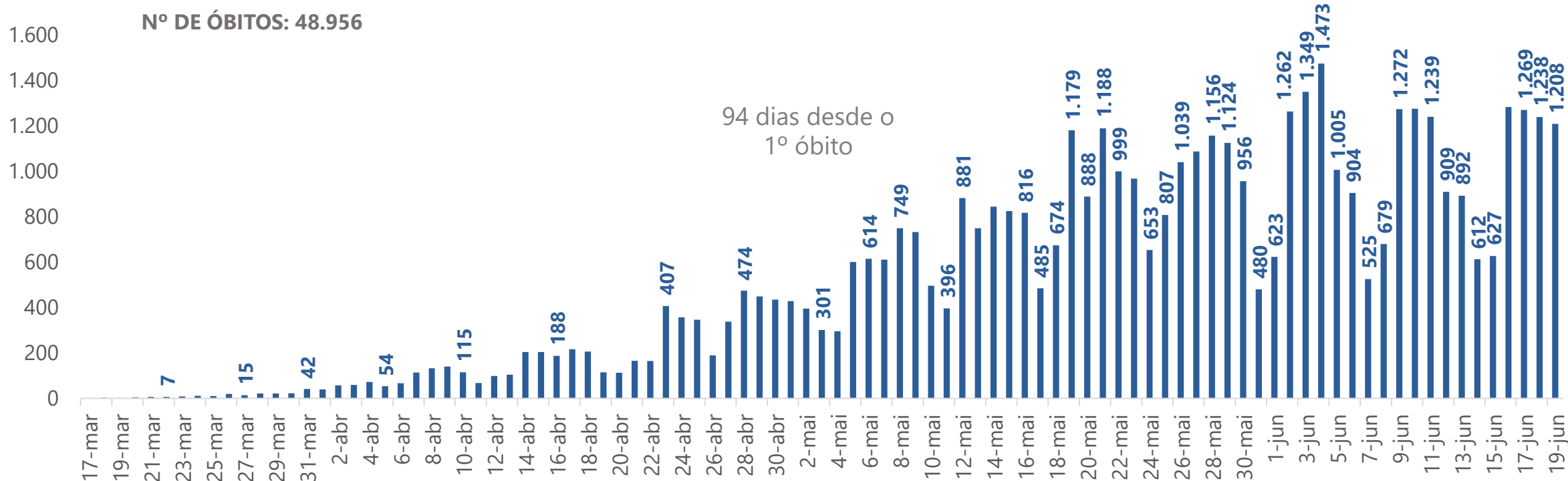
COVID-19

BRASIL

Novos casos confirmados de COVID-19 por dia no Brasil




Evolução do número de óbitos por COVID-19 no Brasil



Situação dos casos confirmados e óbitos por COVID-19 em 19 de junho de 2020 no Brasil, por região

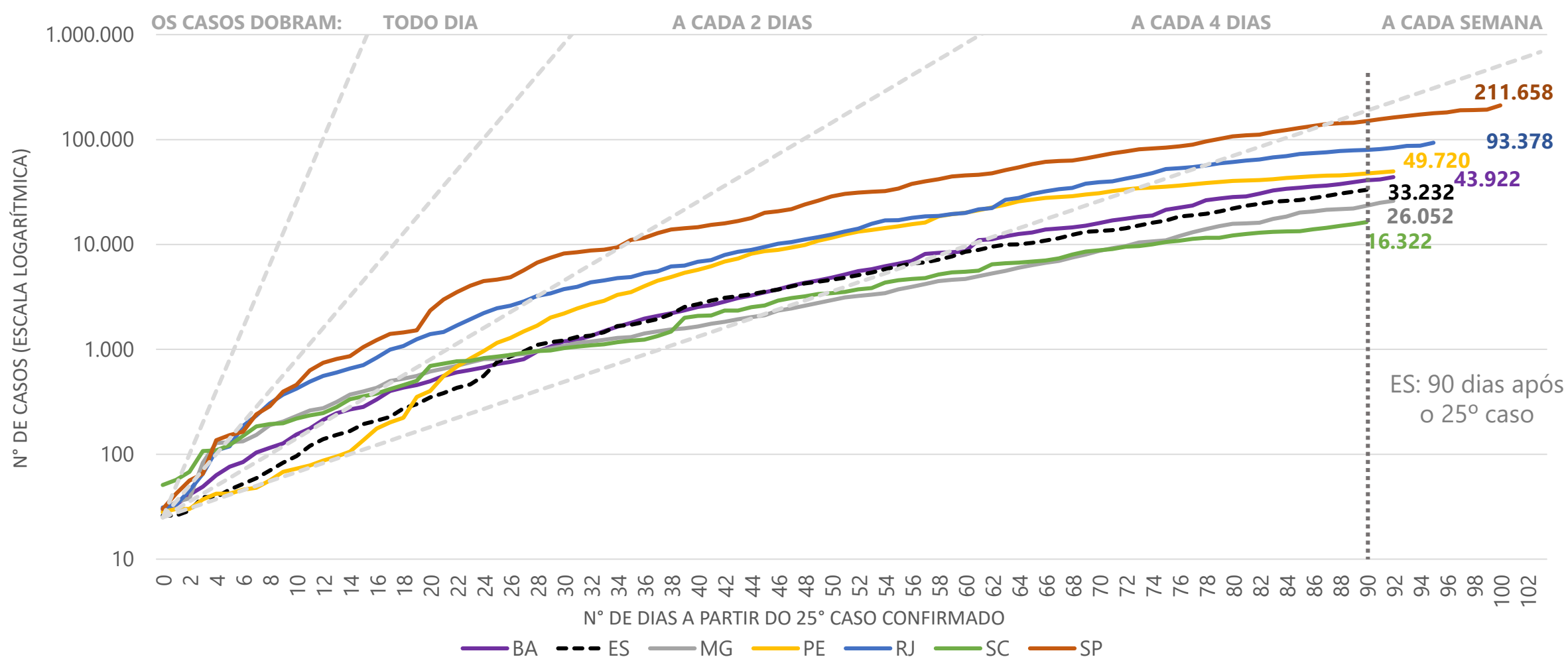
Localidade	Confirmados	%	Óbitos	%
Sudeste	364.320	35,3%	22.694	46,4%
Sul	47.694	4,6%	1.076	2,2%
Norte	202.623	19,6%	8.522	17,4%
Nordeste	360.418	34,9%	15.638	31,9%
Centro-Oeste	57.948	5,6%	1.026	2,1%
Brasil	1.033.003	100,0%	48.956	100,0%

Fonte: Ministério da Saúde e Secretaria de Estado da Saúde do Espírito Santo (SESA).



BRASIL

Evolução dos casos de COVID-19 a partir do 25º caso por unidade da federação

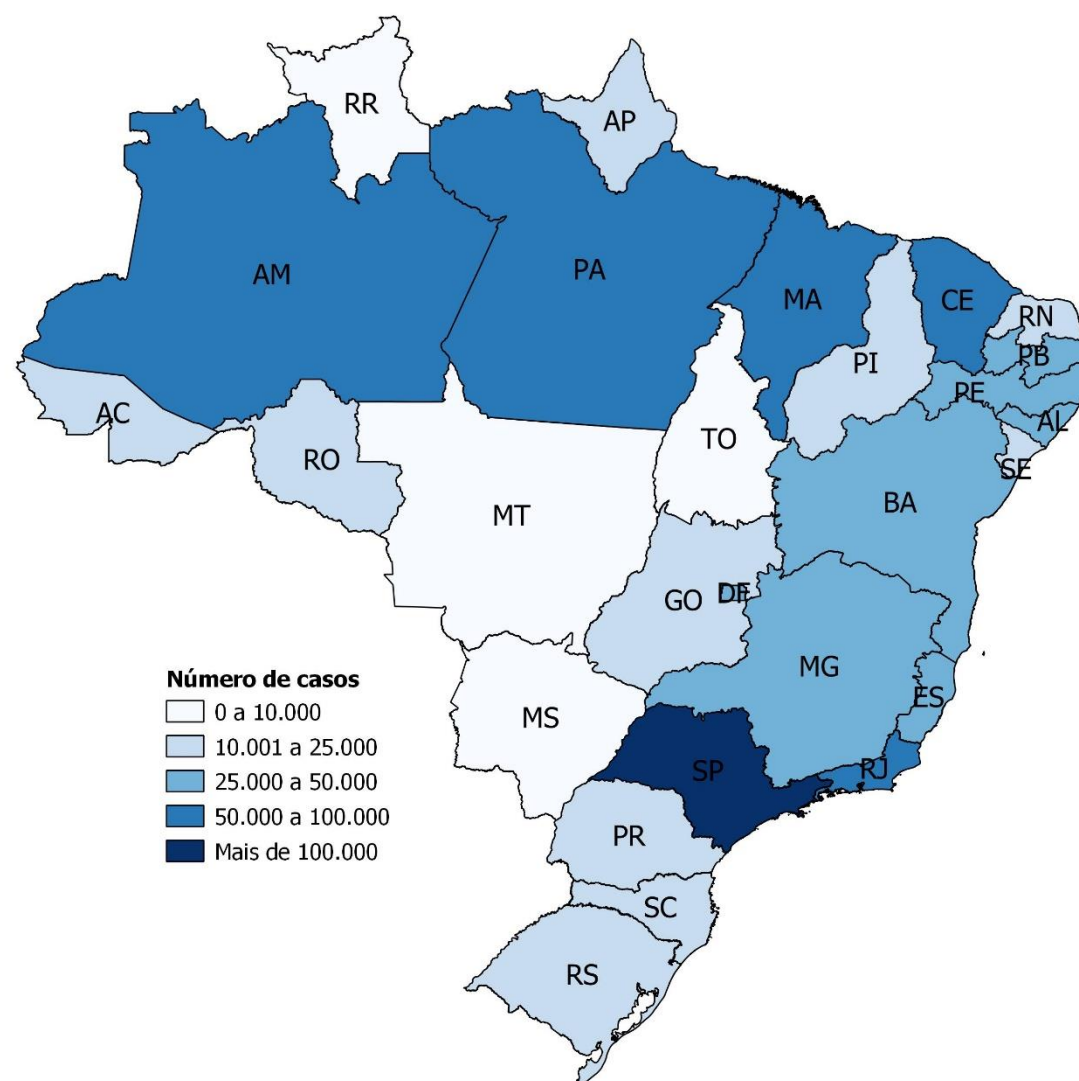


Indicadores estratégicos de COVID-19 em 19 de junho de 2020

Taxa	Brasil	Sudeste	ES
Cresc. diário médio dos últimos 7 dias* do número de novos casos	2,8%	2,9%	3,6%
Cresc. diário médio dos últimos 7 dias* do número de novos óbitos	2,0%	2,1%	3,0%
Incidência (Casos/habitantes *100.000)	491,6	412,3	826,9
Remoção (Curados/confirmados)	49,3%	-	57,5%
Letalidade (óbitos/confirmados *100)	4,7	6,2	3,8
Testes/habitantes (nº de testes/habitantes*100.000)	-	-	2.094

(*) O cálculo para o crescimento diário médio dos últimos sete dias considera o dia de hoje.


Distribuição dos casos confirmados de COVID-19 em 19 de junho de 2020, por UF



Fonte: Ministério da Saúde, Secretaria de Estado da Saúde do Espírito Santo (SESA) e IBGE.

Nota 1: A tabela dos indicadores é preenchida a partir das informações divulgadas pelo Ministério da Saúde e pela Secretaria de Estado de Saúde (Sesa), a eventual repetição de valores ocorre pela não atualização de informações pelos órgão competentes.

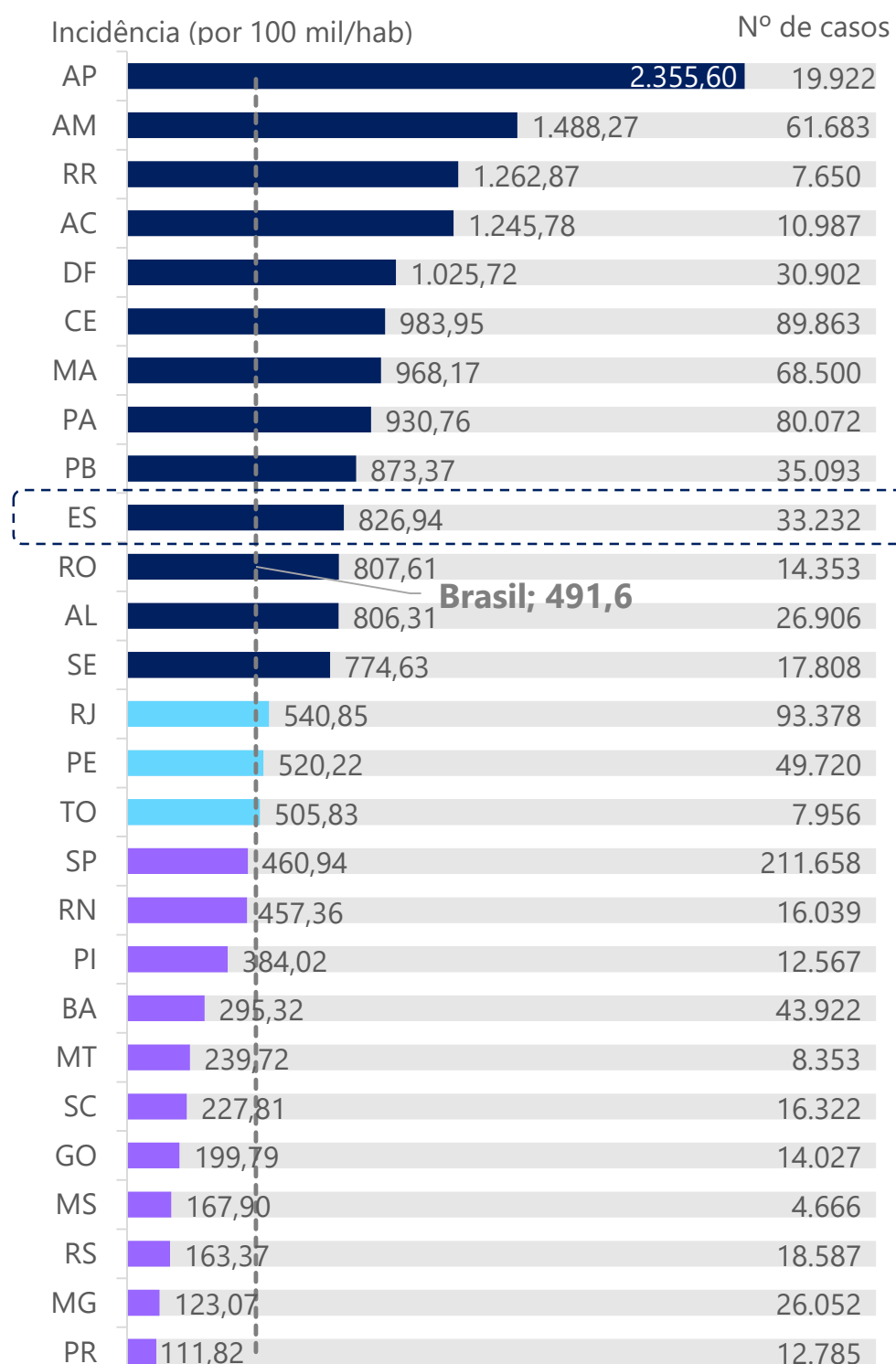
Elaboração: Ideies/Findes



COVID-19

BRASIL

Incidência¹ e total de casos confirmados de COVID-19 por UF



LEGENDA

EMERGÊNCIA

50% acima do valor nacional

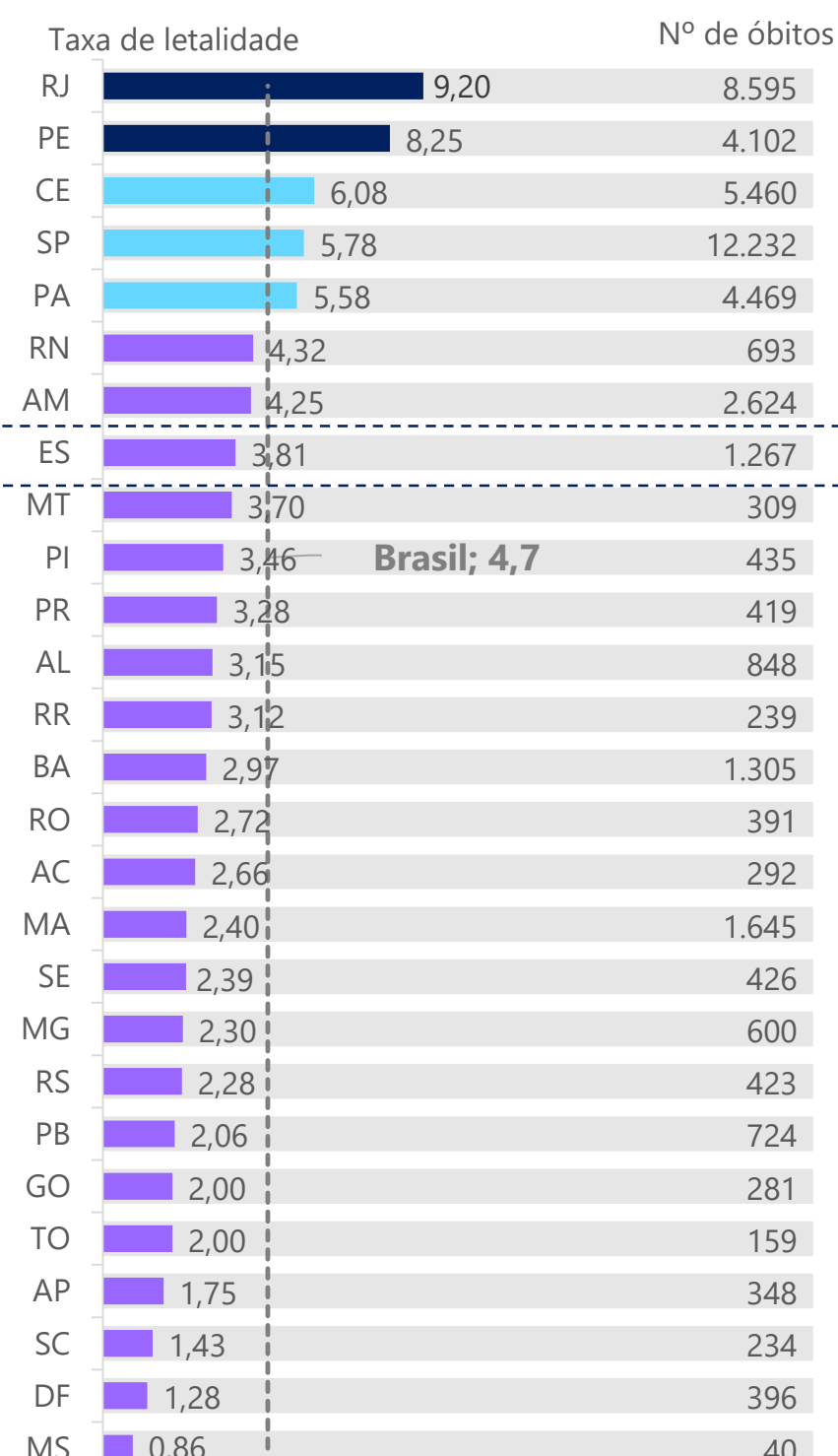
ATENÇÃO

Entre o valor nacional e 50% acima

ALERTA

Abaixo do valor nacional

Taxa de letalidade e óbitos por COVID-19 por UF

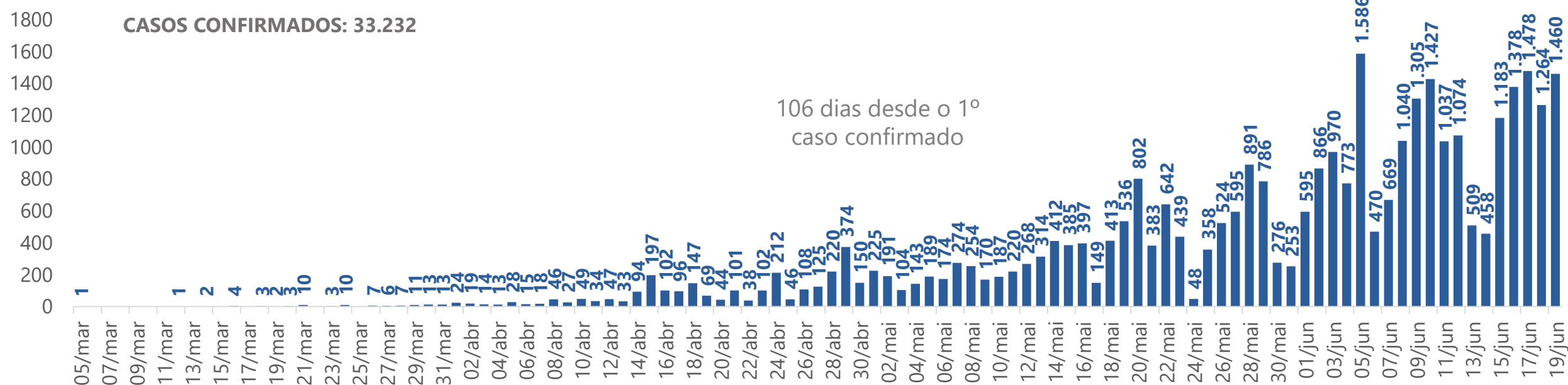


ESPÍRITO SANTO

Novos casos confirmados de COVID-19 por dia no Espírito Santo

CASOS CONFIRMADOS: 33.232

106 dias desde o 1º caso confirmado




Fonte: Ministério da Saúde, Secretaria de Estado da Saúde do Espírito Santo (SESA) e IBGE.

Nota 1: Os critérios definidos na legenda foram determinados pelo Ministério da Saúde em seus boletins epidemiológicos: <https://www.saude.gov.br/images/pdf/2020/Abril/18/2020-04-17---BE11--Boletim-do-COE-21h.pdf>

Elaboração: Ideies/Findes

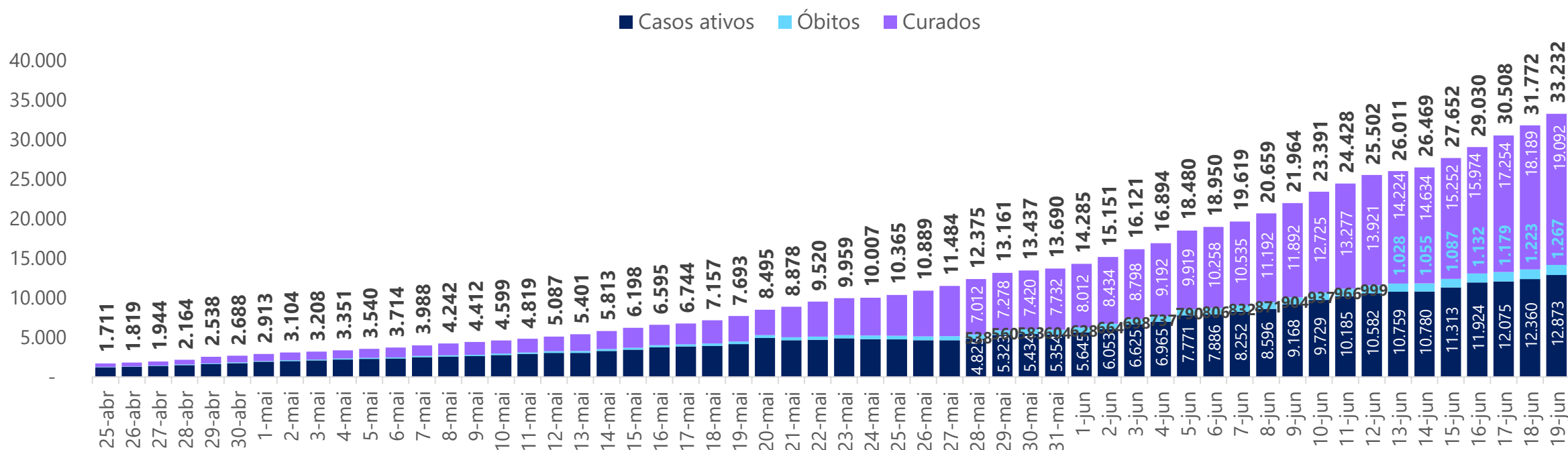
¹De acordo com a projeção da população para 2019 do IBGE.



COVID-19

ESPÍRITO SANTO

Evolução dos casos ativos, óbitos e curados de COVID-19 no Espírito Santo

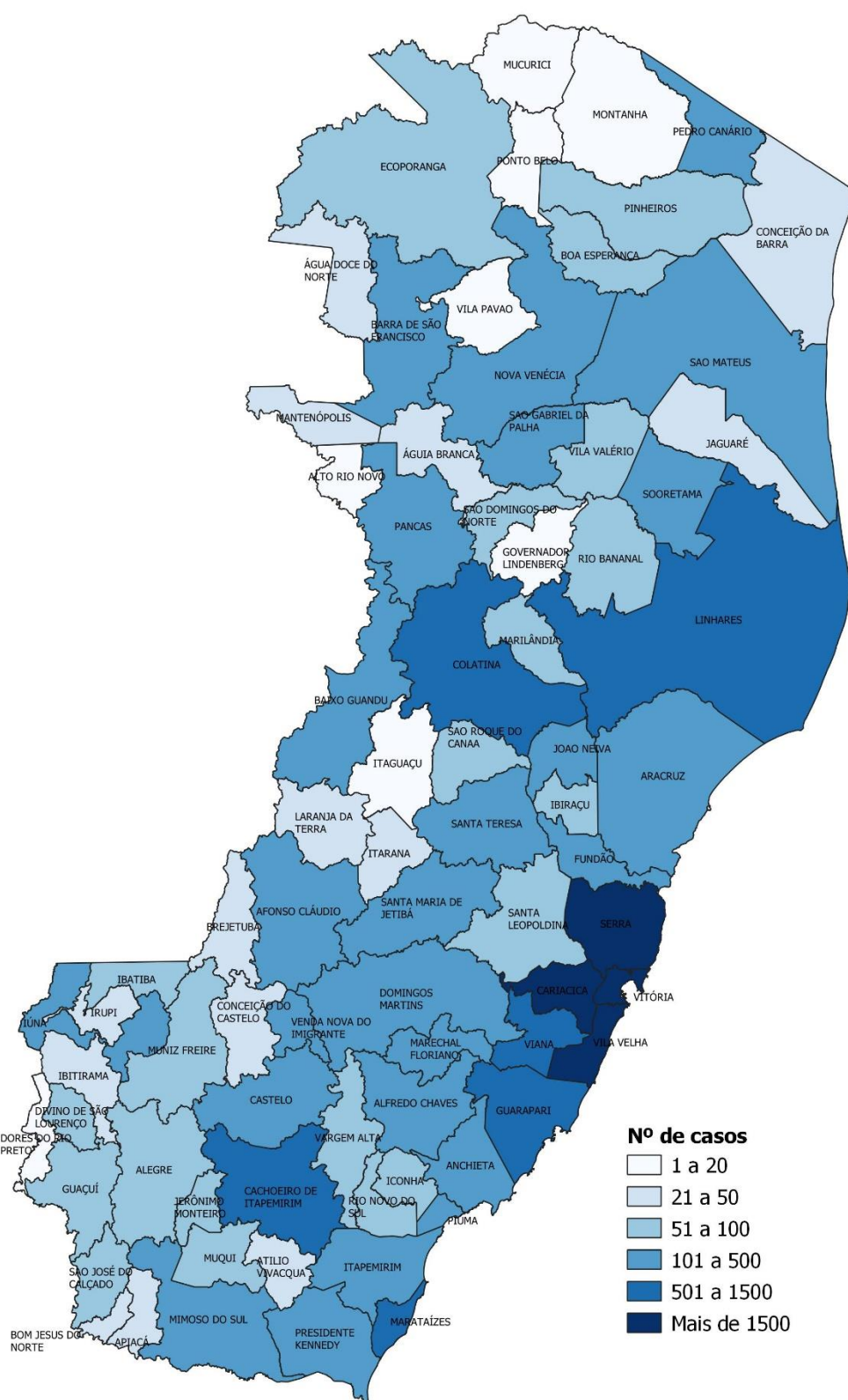


Situação dos casos de COVID-19 no Espírito Santo em 19 de junho de 2020, por município

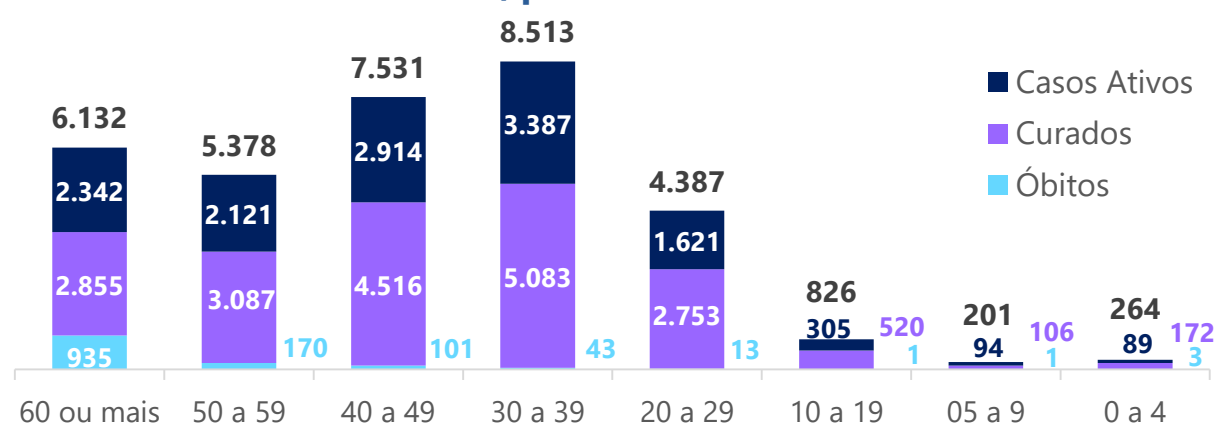
Município	Confirmados	Óbitos
Serra	5.647	256
Vitória	5.643	200
Vila Velha	5.597	218
Cariacica	4.055	195
Cachoeiro de Itapemirim	1.141	36
Colatina	991	19
Linhares	934	19
Guarapari	659	31
Viana	638	35
Marataízes	518	27
São Mateus	452	13
Aracruz	430	23
Itapemirim	386	20
Marechal Floriano	265	8
Anchieta	238	4
Outros municípios do ES	5.231	158
Municípios de outros estados*	407	5
Total	33.232	1.267
Masculino	15.891	729
Feminino	17.332	538
Outros	9	0

* Casos registrados no Espírito Santo, mas referentes a pessoas que residem fora do estado.

Distribuição dos casos confirmados de COVID-19 em 19 de junho de 2020, por município




Casos ativos, curados e óbitos* por COVID-19 em 19 de junho de 2020, por faixa etária



*O total de casos confirmados consiste na soma dos óbitos, dos curados e dos casos ativos (ainda contaminados).

Fonte: Secretaria de Estado da Saúde do Espírito Santo (SESA).

Elaboração: Ideies/FinDES



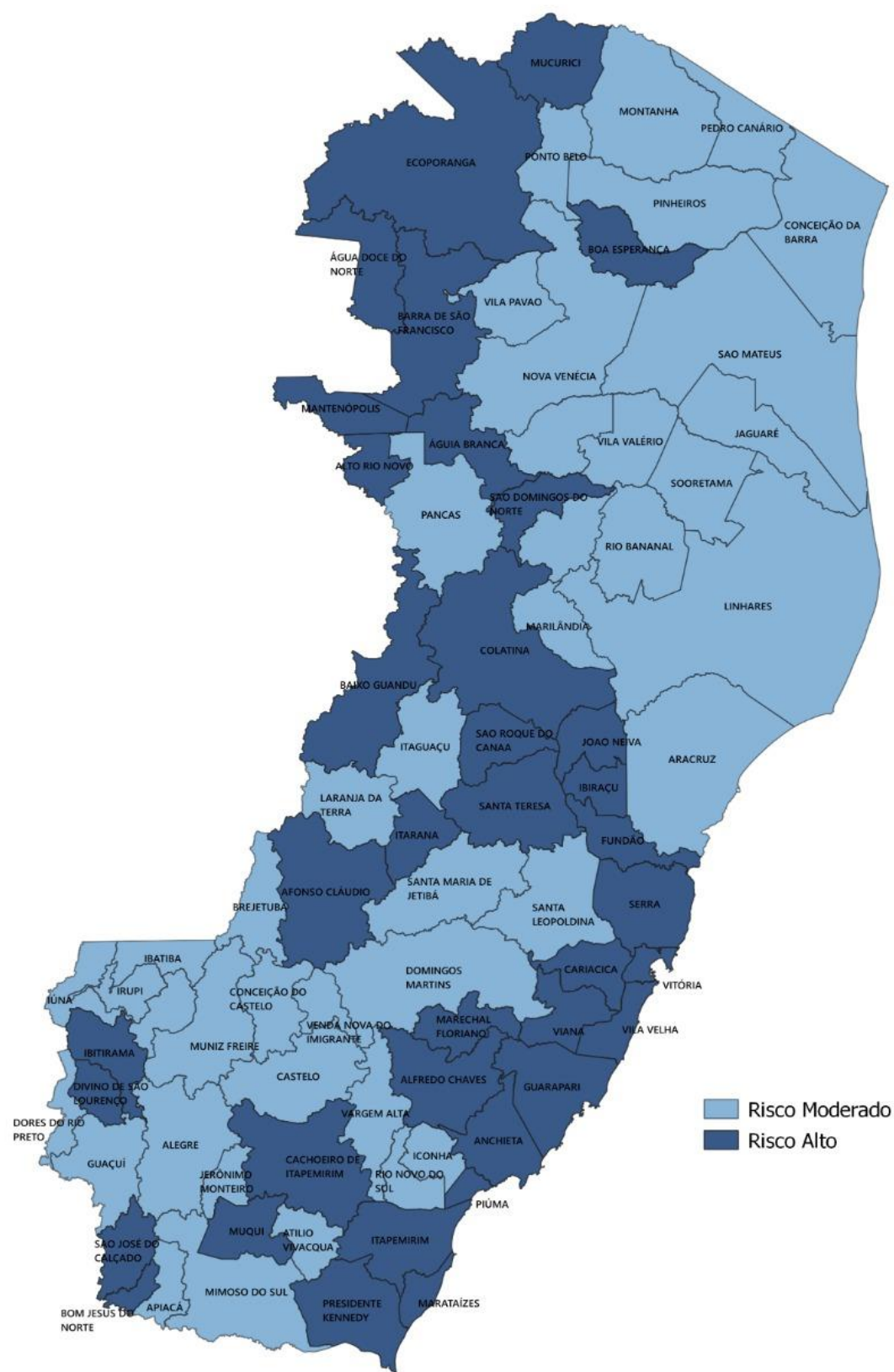
COVID-19

ESPÍRITO SANTO

Incidência e total de casos confirmados de COVID-19 em 19 de junho de 2020, por município

Município	Incidência (por 100 mil/hab.)	Nº de casos
Divino de São Lourenço	1.858,7	80
Marechal Floriano	1.587,4	265
Vitória	1.558,4	5.643
Presidente Kennedy	1.512,0	175
Marataízes	1.345,5	518
Vila Velha	1.133,4	5.597
Itapemirim	1.123,8	386
Fundão	1.092,6	235
Serra	1.091,2	5.647
Cariacica	1.063,5	4.055
Viana	815,5	638
Anchieta	813,3	238
João Neiva	809,9	135
Colatina	809,0	991
ES: 826,9		
Piúma	796,8	173
Rio Novo do Sul	791,6	92
Alfredo Chaves	773,9	113
Mimoso do Sul	684,4	179
Iconha	649,4	90
Santa Teresa	648,6	153
Domingos Martins	638,1	216
São José do Calçado	625,2	66
Boa Esperança	625,1	94
São Gabriel da Palha	621,9	236
São Domingos do Norte	602,0	52
Afonso Cláudio	595,0	182
Ibiraçu	593,0	74
Venda Nova do Imigrante	581,6	147
Cachoeiro de Itapemirim	546,0	1.141
Linhares	538,2	934
Guarapari	527,8	659
Pancas	513,3	119
Jerônimo Monteiro	483,9	59
Baixo Guandú	474,2	147
Muqui	472,5	73
Marilândia	452,0	58
Santa Leopoldina	449,9	55
Vila Valério	447,4	63
São Roque do Canaã	426,9	53
Aracruz	424,8	430

Mapa de Gestão de Risco em 13 de junho de 2020 Período de vigência - 15/06 a 21/06



Nota

O Governo do Estado do Espírito Santo criou a matriz de classificação de risco com a situação do enfrentamento da crise para cada município. A atualização do mapa é realizada uma vez por semana pelo Governo do Estado. De acordo com a matriz, cada município recebe uma classificação conforme a vulnerabilidade (medida pela taxa de ocupação dos leitos de UTI) e a ameaça no enfrentamento da pandemia (medida pela combinação de cinco indicadores: coeficiente de incidência da doença a cada 100 mil habitantes do município; coeficiente de incidência do estado; taxa de letalidade, índice de isolamento; e percentual de pessoas acima de 60 anos). Mais informações podem ser acessadas nas Portarias nº 093-R de 23/05/2020 e nº 106-R de 13/06/2020 e em: <https://coronavirus.es.gov.br/mapa-de-gestao-de-risco>

Fonte: Secretaria de Estado da Saúde do Espírito Santo (SESA).
Elaboração: Ideies/Findes