



COVID-19

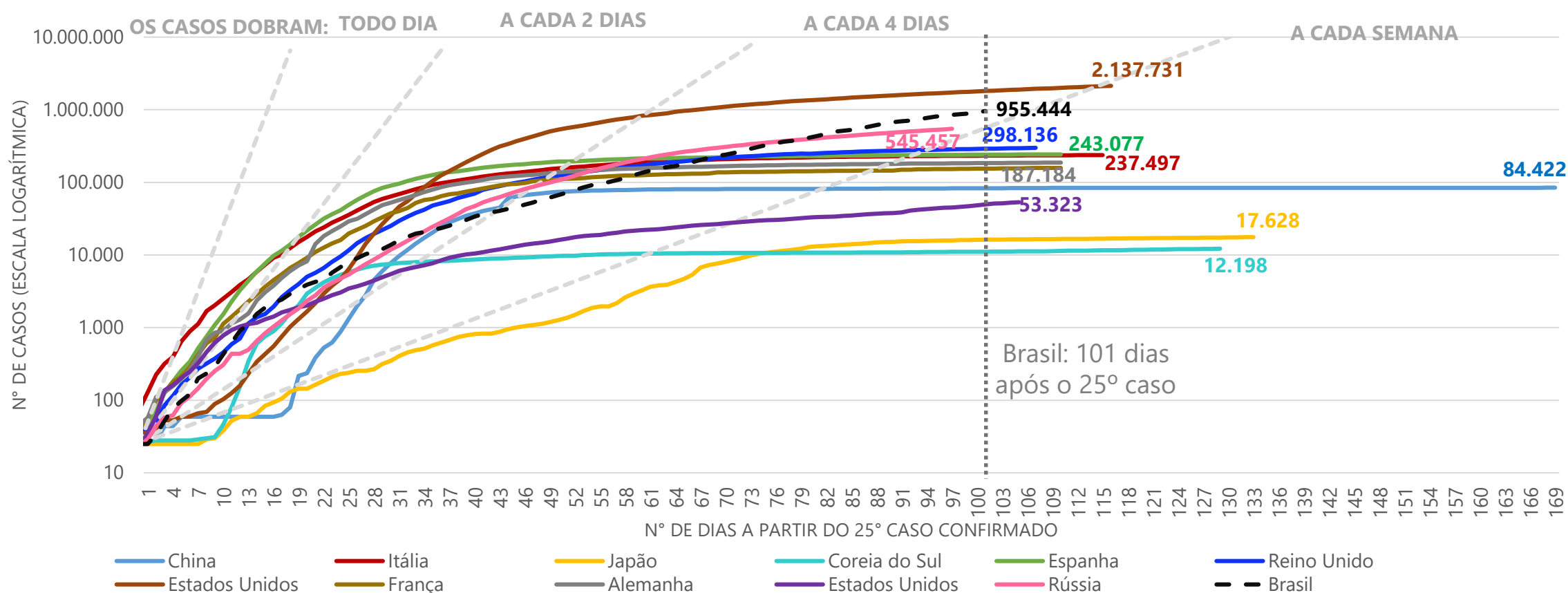
No mundo já são 8.273.605 casos confirmados com COVID-19 e 445.993 óbitos até o momento. No Brasil¹ são 955.444 casos confirmados e 46.520 mortes registradas, segundo país com a maior quantidade absoluta de casos e de óbitos por COVID-19. O maior número de casos confirmados no país passou a concentrar-se na Região Nordeste (338.231), no entanto São Paulo (191.517) e Rio de Janeiro (86.963) seguem liderando os estados com maiores números de casos. A maior incidência de COVID-19 foi registrada no Amapá, com 2.201,41 casos confirmados por 100 mil habitantes. O Espírito Santo totaliza 30.508 casos confirmados de COVID-19. Serra (5.327), Vitória (5.291), Vila Velha (5.216) e Cariacica (3.785) concentram 64,3% dos casos. Do total de casos confirmados, 52,1% são do gênero feminino e 47,9% do gênero

masculino. Também foram contabilizados 5.695 (18,7%) profissionais de saúde infectados no Espírito Santo. São 1.179 óbitos confirmados por COVID-19 até o momento no estado, sendo 870 (73,8%) deles na faixa etária de 60 anos ou mais de idade e 13 óbitos de profissionais de saúde. O Espírito Santo já realizou 79.004 testes RT PCR. Hoje, o estado possui 1.318 leitos para tratamento da COVID-19, sendo 656 leitos de UTI com 81,86% de ocupação e 662 leitos de enfermaria com 72,96% de ocupação. Até o momento, 17.254 pessoas estão curadas da COVID-19 no estado.

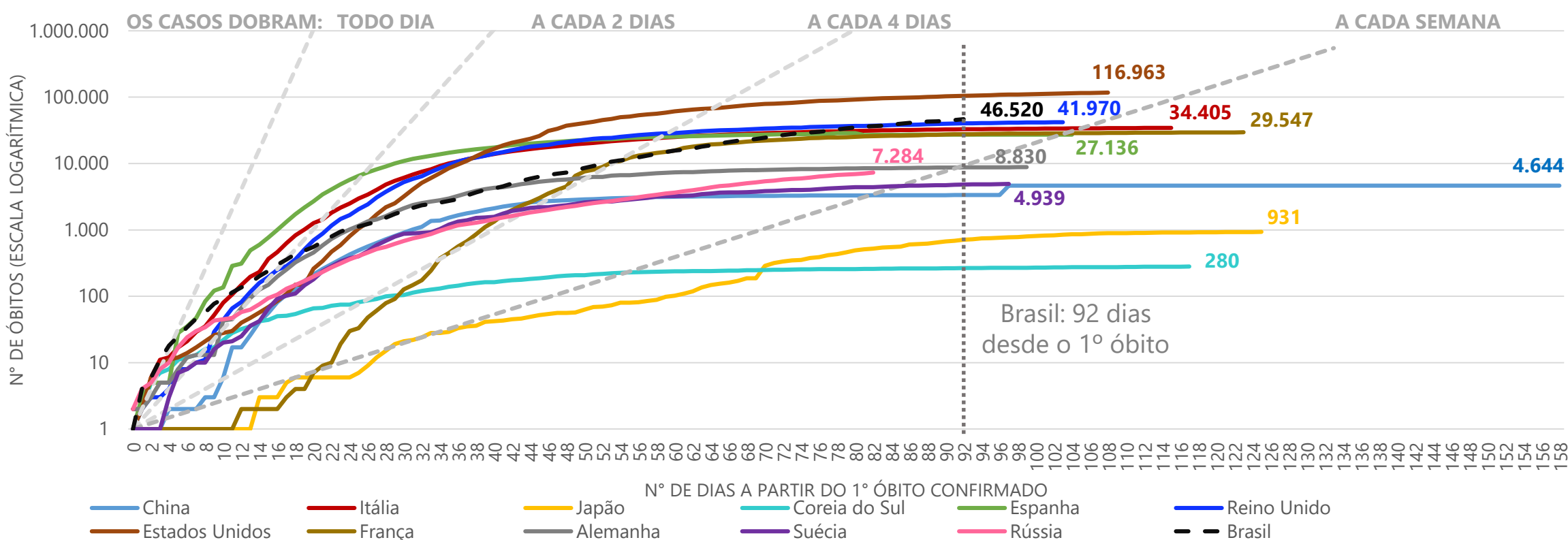
Com o **Painel de Acompanhamento do COVID-19** é possível ter informações com visualizações dinâmicas sobre os casos no Espírito Santo, no Brasil e no mundo. Acesse em: https://bit.ly/Painel_COVID19ES

MUNDO

Evolução dos casos de COVID-19 a partir do 25º caso



Evolução do número de óbitos por COVID-19 a partir do primeiro óbito



Fonte: Centro Europeu para Controle e Prevenção de Doenças / União Europeia e Center For Systems Science and Engineering, Ministério da Saúde e Secretaria de Saúde do Espírito Santo.

Nota 1: O painel Coronavírus do Ministério da Saúde totalizou para o Brasil 955.377 casos e 46.510 óbitos e para o Espírito Santo 30.441 casos e 1.169 óbitos. O painel COVID-19 do Estado do Espírito Santo totalizou 30.508 casos e 1.179 óbitos para o estado. Assim, foi somado ao total do Brasil a diferença de 67 casos e 10 óbitos.

Nota 2: Por se tratar de um compilado de informações de diversos países, os dados do Centro Europeu para Controle e Prevenção de Doenças são atualizados com um dia de defasagem. Desta forma, optamos por incorporar os dados mais atuais referentes ao Brasil (Ministério da Saúde) aos gráficos de evolução do número de casos e do número de óbitos. Assim, mantém-se a tempestividade e a uniformidade entre todos os dados nacionais utilizados neste boletim. Os dados em valores absolutos para serem comparados entre os países devem ser compatibilizados aos dias de ocorrência.

Elaboração: Ideies/Findes



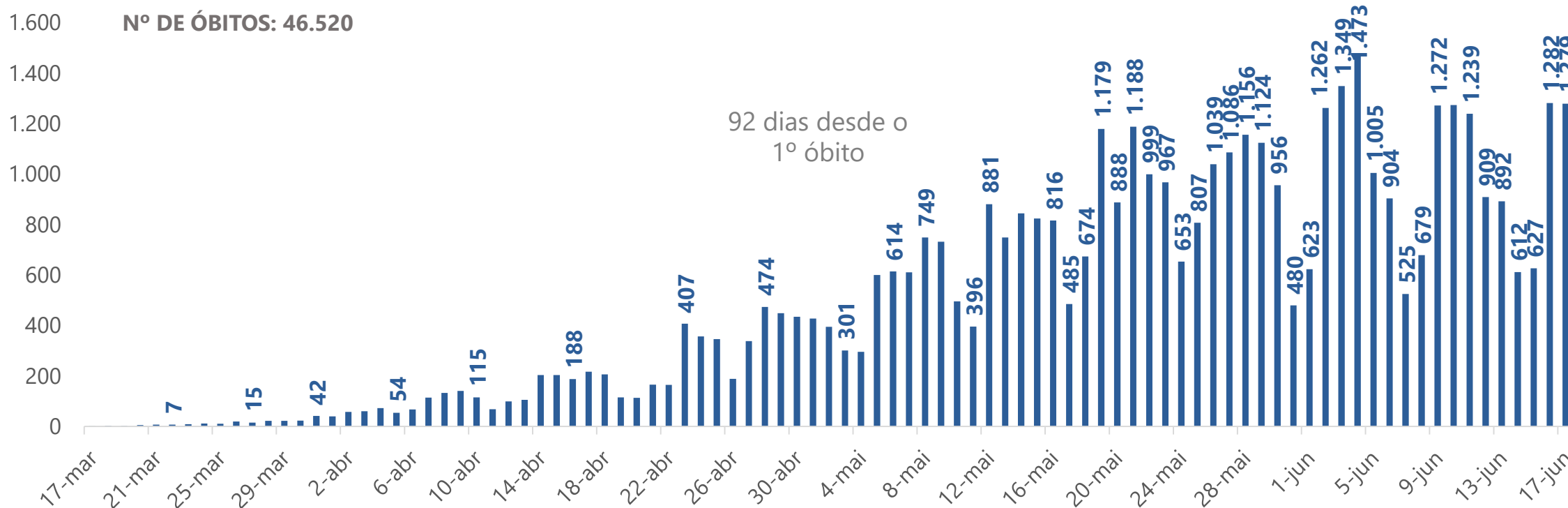
COVID-19

BRASIL

Novos casos confirmados de COVID-19 por dia no Brasil



Evolução do número de óbitos por COVID-19 no Brasil



Situação dos casos confirmados e óbitos por COVID-19 em 17 de junho de 2020 no Brasil, por região

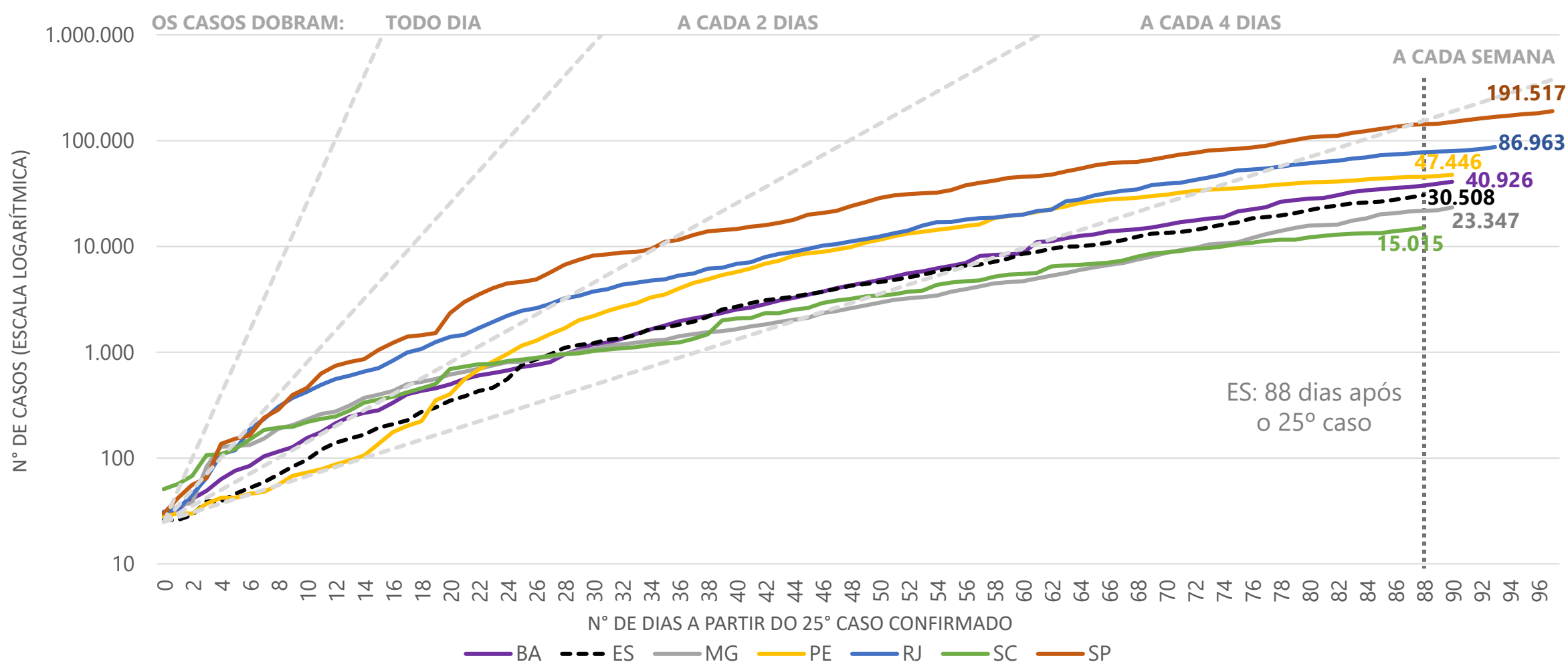
Localidade	Confirmados	%	Óbitos	%
Sudeste	332.335	34,8%	21.375	45,9%
Sul	43.228	4,5%	989	2,1%
Norte	190.986	20,0%	8.281	17,8%
Nordeste	338.231	35,4%	14.956	32,1%
Centro-Oeste	50.664	5,3%	919	2,0%
Brasil	955.444	100,0%	46.520	100,0%

Fonte: Ministério da Saúde e Secretaria de Estado da Saúde do Espírito Santo (SESA).



BRASIL

Evolução dos casos de COVID-19 a partir do 25º caso por unidade da federação

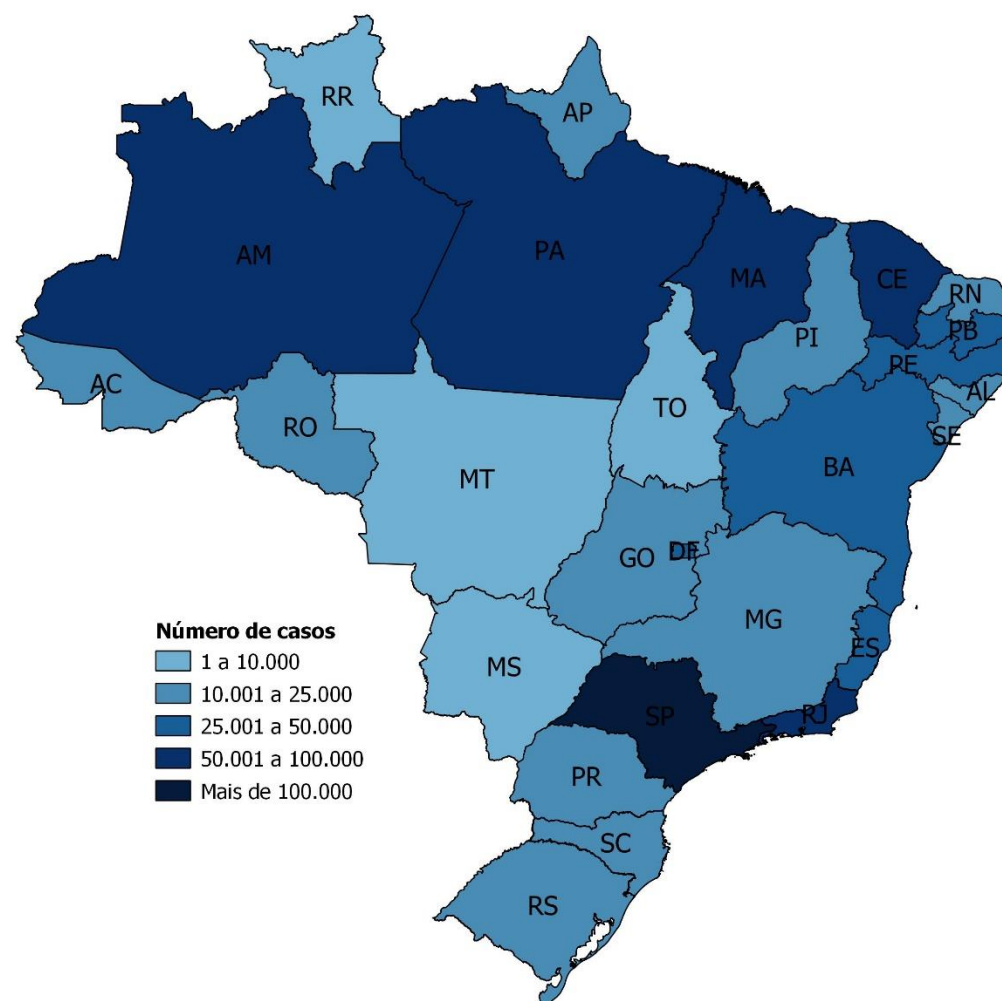


Indicadores estratégicos de COVID-19 em 17 de junho de 2020

Taxa	Brasil	Sudeste	ES
Cresc. diário médio dos últimos 7 dias* do número de novos casos	2,5%	2,4%	3,2%
Cresc. diário médio dos últimos 7 dias* do número de novos óbitos	1,8%	1,8%	2,9%
Incidência (Casos/habitantes *100.000)	454,7	376,1	759,2
Remoção (Curados/confirmados)	47,8%	-	56,6%
Letalidade (óbitos/confirmados *100)	4,9	6,4	3,9
Testes/habitantes (nº de testes/habitantes*100.000)	-	-	1.966

(*) O cálculo para o crescimento diário médio dos últimos sete dias considera o dia de hoje.

Distribuição dos casos confirmados de COVID-19 em 17 de junho de 2020, por UF



Fonte: Ministério da Saúde, Secretaria de Estado da Saúde do Espírito Santo (SESA) e IBGE.

Nota 1: A tabela dos indicadores é preenchida a partir das informações divulgadas pelo Ministério da Saúde e pela Secretaria de Estado de Saúde (Sesa), a eventual repetição de valores ocorre pela não atualização de informações pelos órgão competentes.

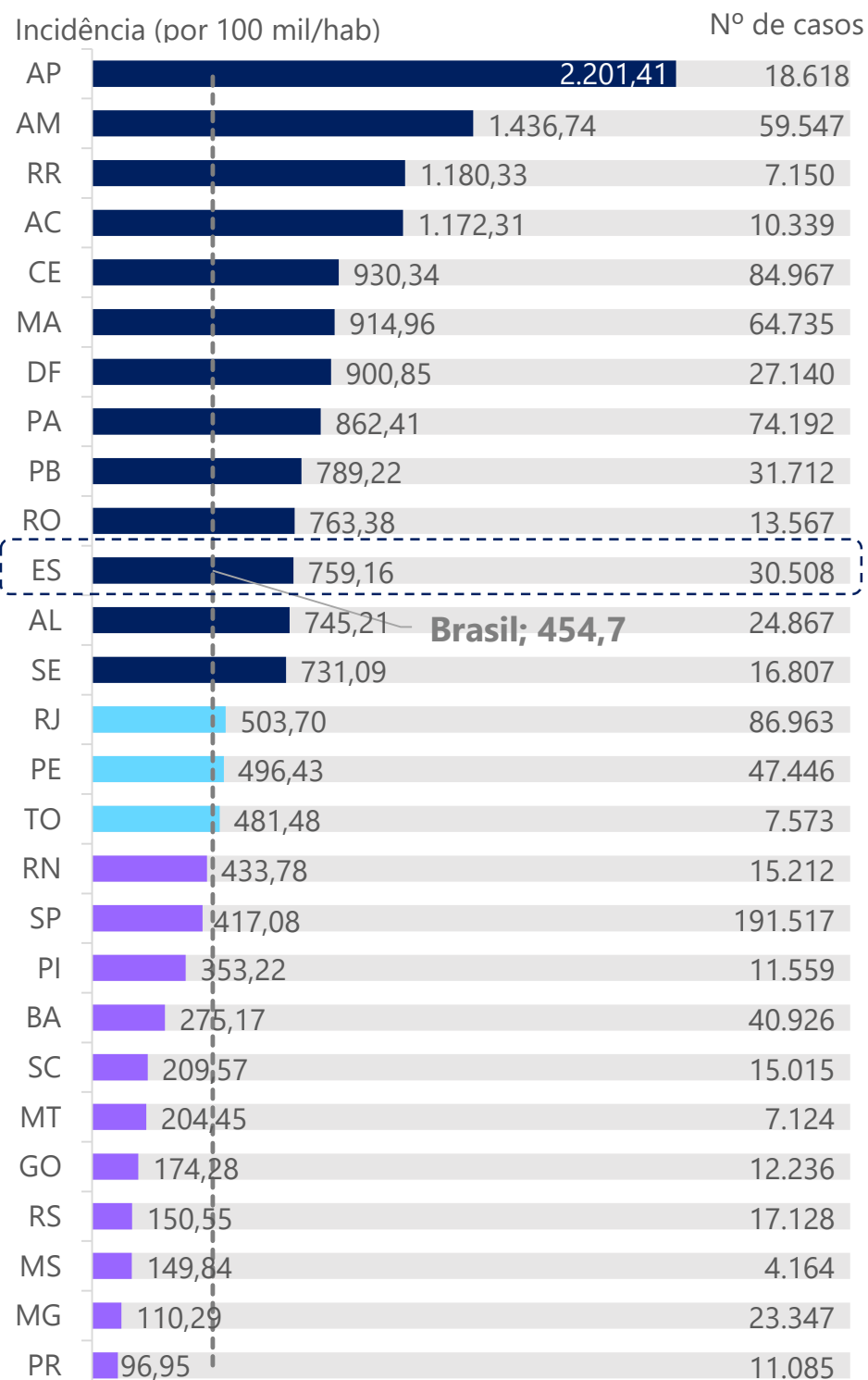
Elaboração: Ideies/Findes



COVID-19

BRASIL

Incidência¹ e total de casos confirmados de COVID-19 por UF



LEGENDA

EMERGÊNCIA

50% acima do valor nacional

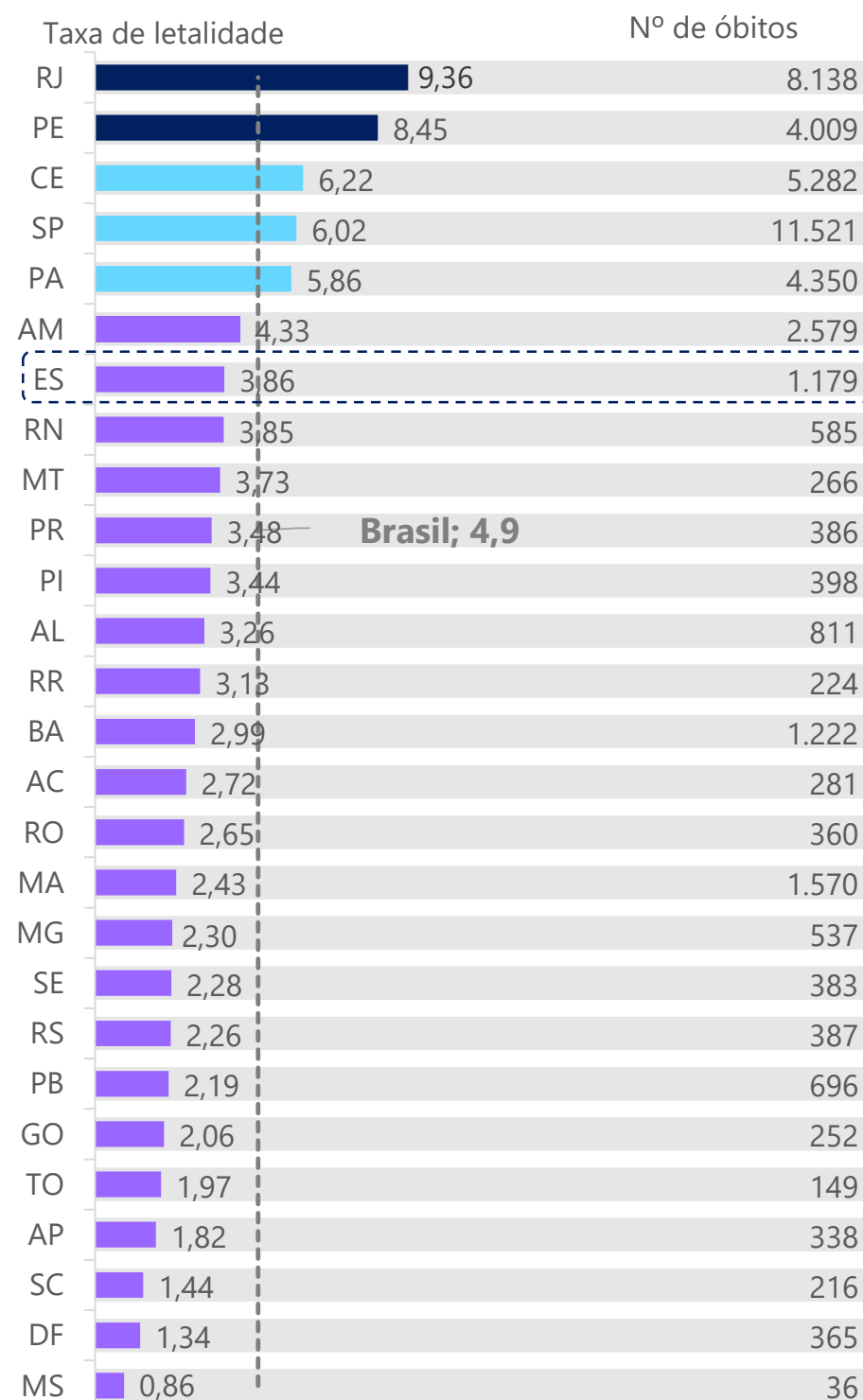
ATENÇÃO

Entre o valor nacional e 50% acima

ALERTA

Abaixo do valor nacional

Taxa de letalidade e óbitos por COVID-19 por UF



ESPÍRITO SANTO

Novos casos confirmados de COVID-19 por dia no Espírito Santo



Fonte: Ministério da Saúde, Secretaria de Estado da Saúde do Espírito Santo (SESA) e IBGE.

Nota 1: Os critérios definidos na legenda foram determinados pelo Ministério da Saúde em seus boletins epidemiológicos: <https://www.saude.gov.br/images/pdf/2020/Abril/18/2020-04-17---BE11--Boletim-do-COE-21h.pdf>

Elaboração: Ideies/Findes

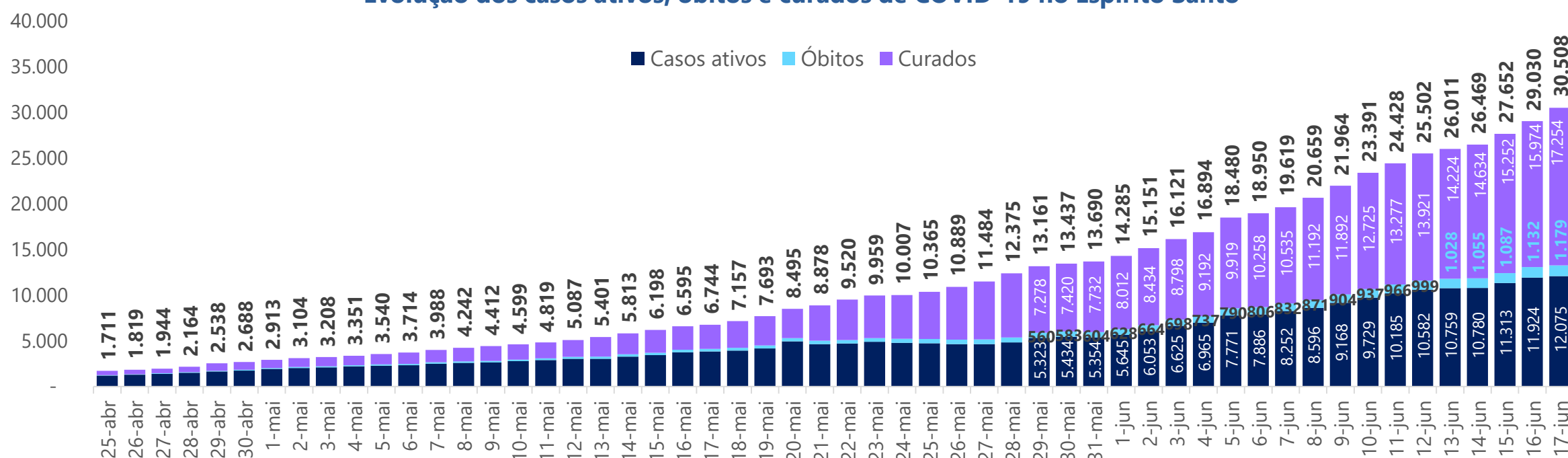
¹De acordo com a projeção da população para 2019 do IBGE.



COVID-19

ESPÍRITO SANTO

Evolução dos casos ativos, óbitos e curados de COVID-19 no Espírito Santo

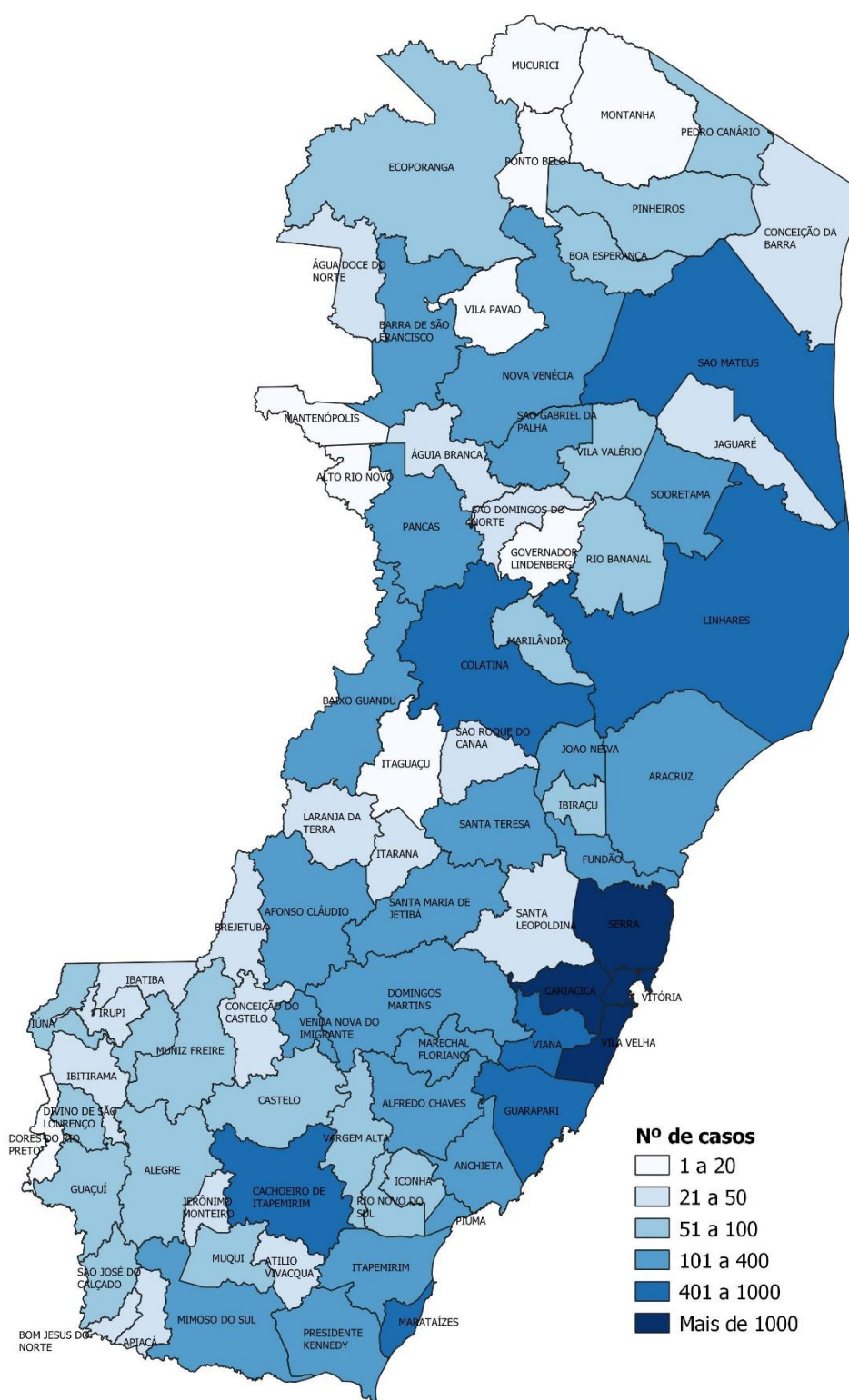


Situação dos casos de COVID-19 no Espírito Santo em 17 de junho de 2020, por município

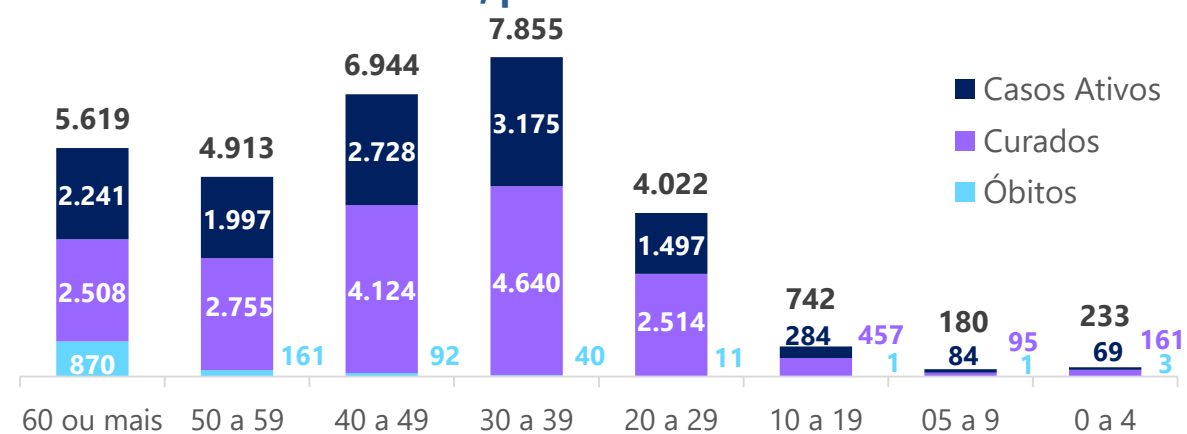
Município	Confirmados	Óbitos
Serra	5.327	247
Vitória	5.291	188
Vila Velha	5.216	198
Cariacica	3.785	183
Cachoeiro de Itapemirim	966	31
Colatina	889	17
Linhares	820	17
Viana	586	31
Guarapari	583	26
Marataízes	481	25
São Mateus	417	13
Aracruz	357	22
Itapemirim	356	18
Marechal Floriano	225	7
Anchieta	225	4
Outros municípios do ES	4.596	147
Municípios de outros estados*	388	5
Total	30.508	1.179
Masculino	14.605	679
Feminino	15.894	500
Outros	9	0

* Casos registrados no Espírito Santo, mas referentes a pessoas que residem fora do estado.

Distribuição dos casos confirmados de COVID-19 em 17 de junho de 2020, por município




Casos ativos, curados e óbitos* por COVID-19 em 17 de junho de 2020, por faixa etária



*O total de casos confirmados consiste na soma dos óbitos, dos curados e dos casos ativos (ainda contaminados).

Fonte: Secretaria de Estado da Saúde do Espírito Santo (SESA).

Elaboração: Ideies/FinDES



COVID-19

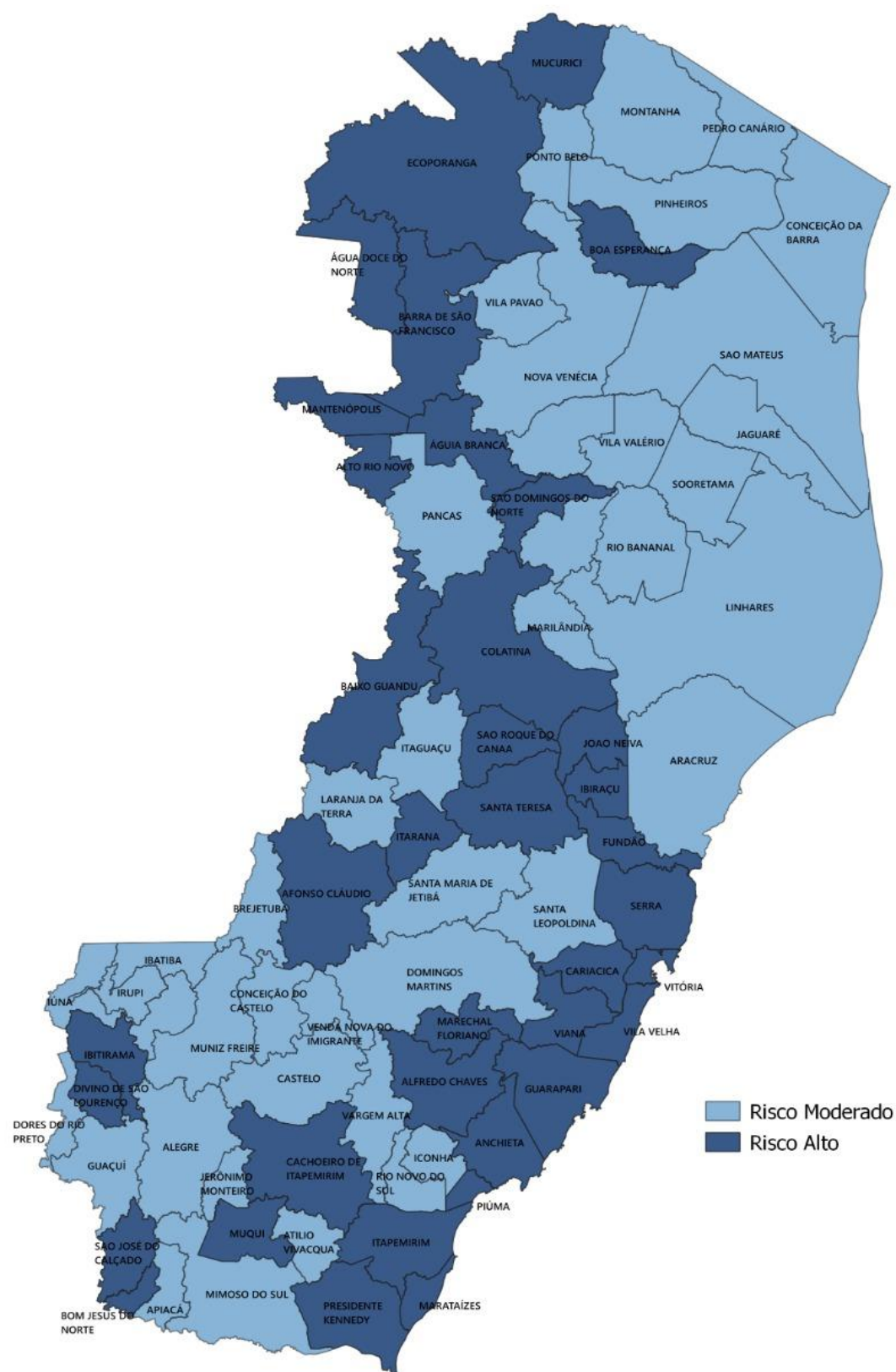
ESPÍRITO SANTO

Incidência e total de casos confirmados de COVID-19 em 17 de junho de 2020, por município

	Incidência (por 100 mil/hab.)	Nº de casos
Divino de São Lourenço	1.696,1	73
Vitória	1.461,2	5.291
Presidente Kennedy	1.382,4	160
Marechal Floriano	1.347,8	225
Marataízes	1.249,4	481
Vila Velha	1.056,2	5.216
Itapemirim	1.036,5	356
Serra	1.029,4	5.327
Cariacica	992,7	3.785
Fundão	976,3	210
Anchieta	768,9	225
Alfredo Chaves	760,2	111
Viana	749,0	586
João Neiva	725,9	121
Colatina	725,7	889
Piúma	709,3	154
Rio Novo do Sul	653,9	76
Mimoso do Sul	638,6	167
Santa Teresa	618,9	146
Domingos Martins	587,9	199
Boa Esperança	585,2	88
São José do Calçado	558,9	59
São Gabriel da Palha	513,9	195
São Domingos do Norte	509,4	44
Afonso Cláudio	506,8	155
Iconha	505,1	70
Ibiraçu	504,8	63
Venda Nova do Imigrante	494,5	125
Linhares	472,5	820
Guarapari	466,9	583
Cachoeiro de Itapemirim	462,3	966
Pancas	448,6	104
Baixo Guandú	448,4	139
Marilândia	428,6	55
Muqui	414,3	64
Jerônimo Monteiro	401,9	49
Santa Leopoldina	392,7	48
Bom Jesus do Norte	392,5	39
Vila Valério	390,6	55
São Roque do Canaã	386,6	48

ES: 759,2

Mapa de Gestão de Risco em 13 de junho de 2020 Período de vigência - 15/06 a 21/06



Nota

O Governo do Estado do Espírito Santo criou a matriz de classificação de risco com a situação do enfrentamento da crise para cada município. A atualização do mapa é realizada uma vez por semana pelo Governo do Estado. De acordo com a matriz, cada município recebe uma classificação conforme a vulnerabilidade (medida pela taxa de ocupação dos leitos de UTI) e a ameaça no enfrentamento da pandemia (medida pela combinação de cinco indicadores: coeficiente de incidência da doença a cada 100 mil habitantes do município; coeficiente de incidência do estado; taxa de letalidade, índice de isolamento; e percentual de pessoas acima de 60 anos). Mais informações podem ser acessadas nas Portarias nº 093-R de 23/05/2020 e nº 106-R de 13/06/2020 e em: <https://coronavirus.es.gov.br/mapa-de-gestao-de-risco>

Fonte: Secretaria de Estado da Saúde do Espírito Santo (SESA).
Elaboração: Ideies/Findes