



# COVID-19

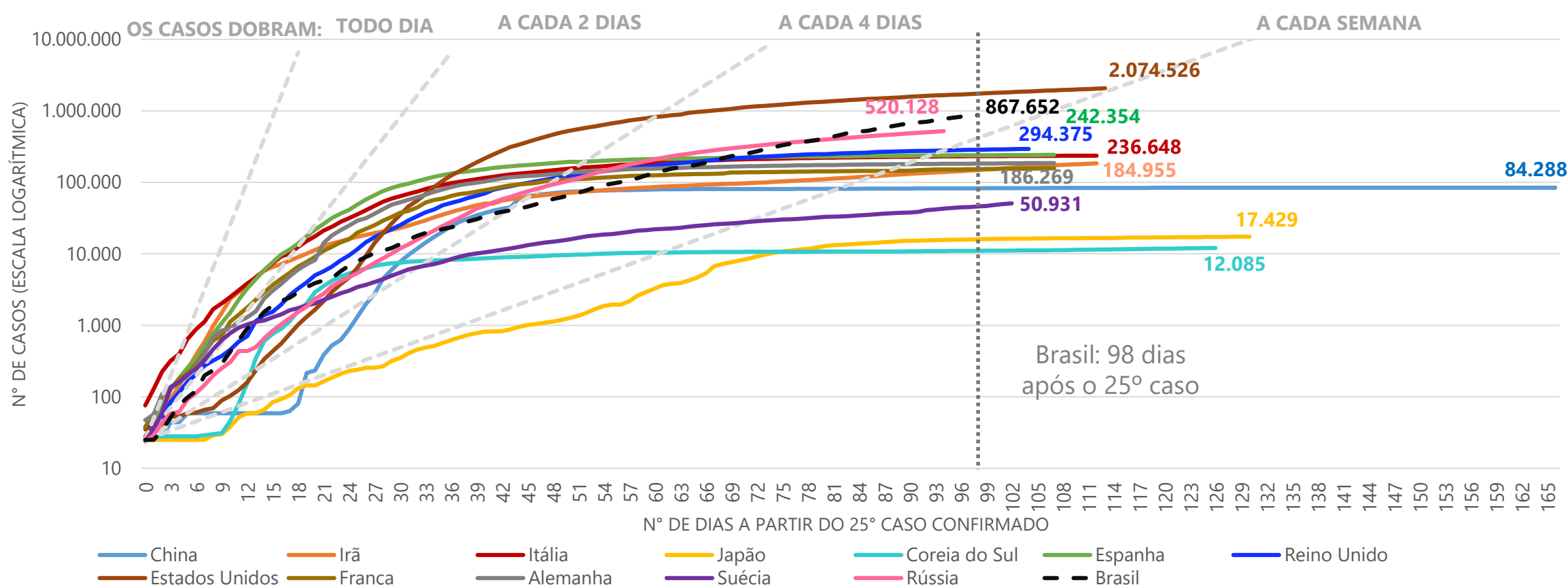
No mundo já são 7.854.514 casos confirmados com COVID-19 e 431.543 óbitos até o momento. No Brasil<sup>1</sup> são 867.652 casos confirmados e 43.333 mortes registradas, segundo país com a maior quantidade absoluta de casos e de óbitos por COVID-19. O maior número de casos confirmados no país concentra-se na Região Sudeste (305.624), com 178.202 em São Paulo e 79.572 no Rio de Janeiro. A maior incidência de COVID-19 foi registrada no Amapá, com 1.952,39 casos confirmados por 100 mil habitantes. O Espírito Santo totaliza 26.469 casos confirmados de COVID-19. Vitória (4.734), Serra (4.679), Vila Velha (4.571) e Cariacica (3.322) concentram 65,4% dos casos. Do total de casos confirmados, 52,4% são do gênero feminino e 47,6% do gênero masculino. Também foram contabilizados 5.203 (19,7%) profissionais de saúde

infectados no Espírito Santo. São 1.055 óbitos confirmados por COVID-19 até o momento no estado, sendo 782 (74,1%) deles na faixa etária de 60 anos ou mais de idade e 12 óbitos de profissionais de saúde. O Espírito Santo já realizou 71.401 testes RT PCR. Hoje, o estado possui 1.305 leitos para tratamento da COVID-19, sendo 643 leitos de UTI com 85,54% de ocupação e 662 leitos de enfermaria com 68,88% de ocupação. Até o momento, 14.634 pessoas estão curadas da COVID-19 no estado.

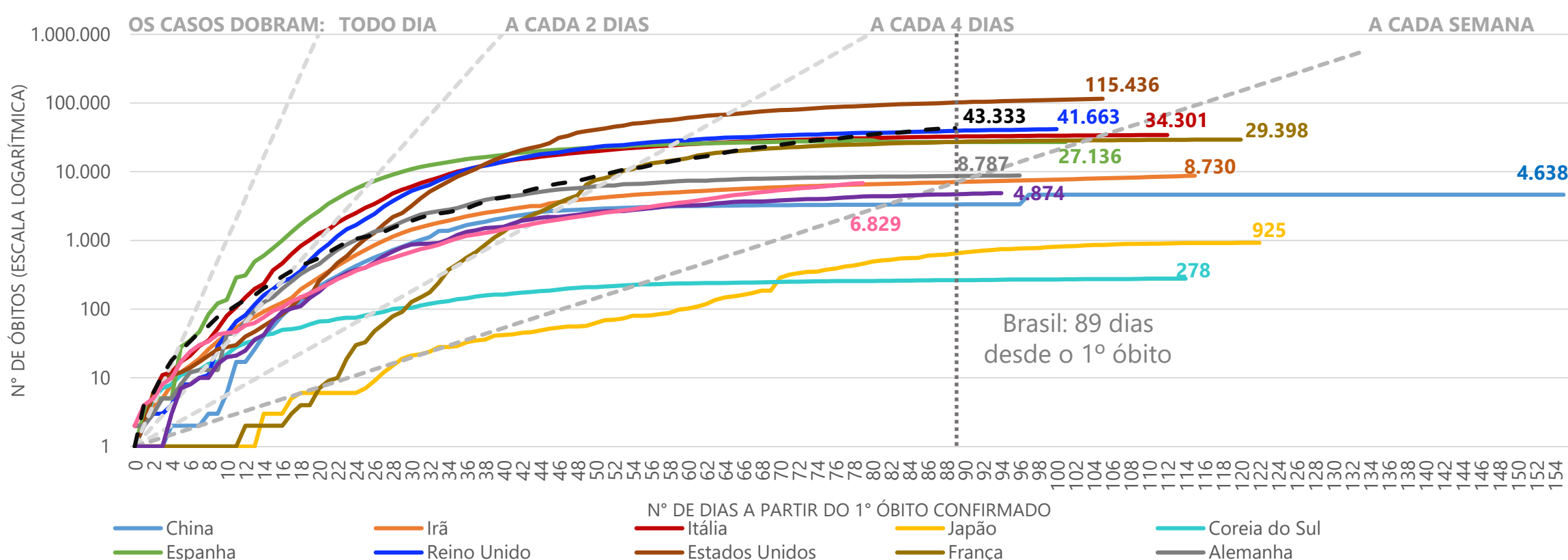
Com o **Painel de Acompanhamento do COVID-19** é possível ter informações com visualizações dinâmicas sobre os casos no Espírito Santo, no Brasil e no mundo. Acesse em: [https://bit.ly/Painel\\_COVID19ES](https://bit.ly/Painel_COVID19ES)

## MUNDO

### Evolução dos casos de COVID-19 a partir do 25º caso



### Evolução do número de óbitos por COVID-19 a partir do primeiro óbito



Fonte: Centro Europeu para Controle e Prevenção de Doenças / União Europeia e Center For Systems Science and Engineering, Ministério da Saúde e Secretaria de Saúde do Espírito Santo.  
Nota 1: O painel Coronavírus do Ministério da Saúde totalizou para o Brasil 867.624 casos e 43.332 óbitos e para o Espírito Santo 26.441 casos e 1.054 óbitos. O painel COVID-19 do Estado do Espírito Santo totalizou 26.469 casos e 1.055 óbitos para o estado. Assim, foi somado ao total do Brasil a diferença de 28 casos e 1 óbito.  
Nota 2: Por se tratar de um compilado de informações de diversos países, os dados do Centro Europeu para Controle e Prevenção de Doenças são atualizados com um dia de defasagem. Desta forma, optamos por incorporar os dados mais atuais referentes ao Brasil (Ministério da Saúde) aos gráficos de evolução do número de casos e do número de óbitos. Assim, mantém-se a tempestividade e a uniformidade entre todos os dados nacionais utilizados neste boletim. Os dados em valores absolutos para serem comparados entre os países devem ser compatibilizados aos dias de ocorrência.  
Elaboração: Ideies/Findes



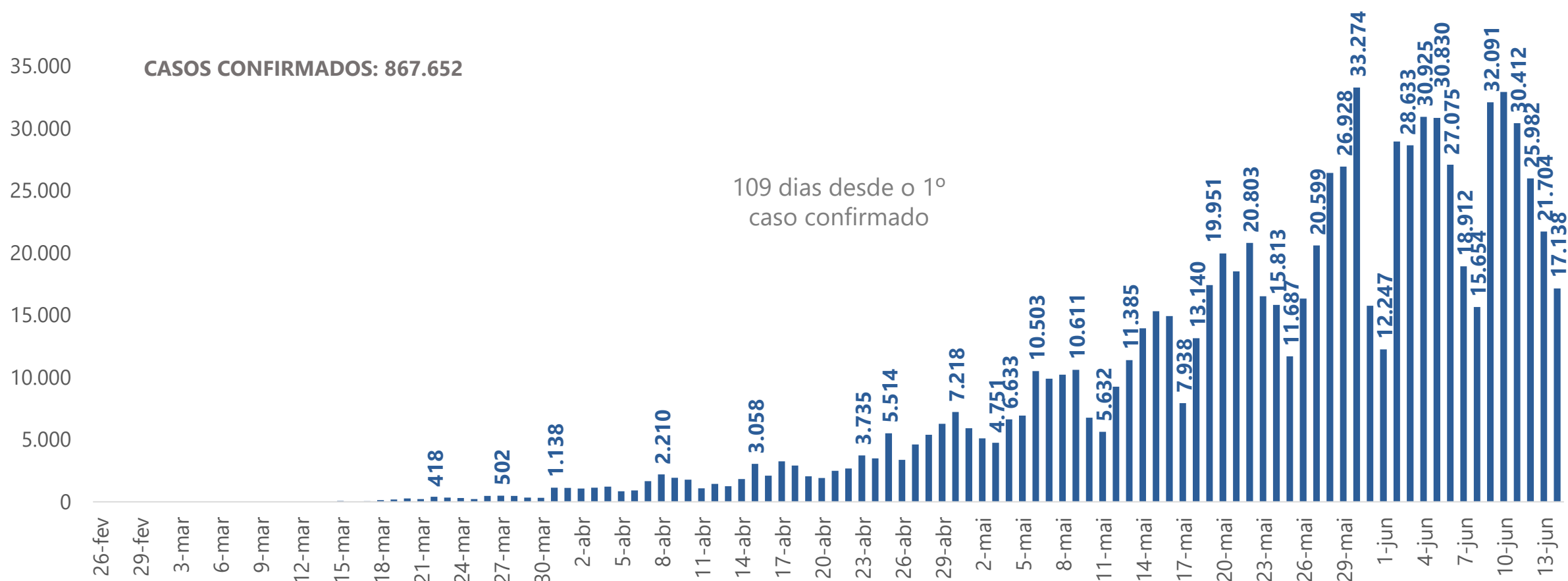
# COVID-19

Publicação Ideies  
Nº 90 – 14/06/2020 às 20:30

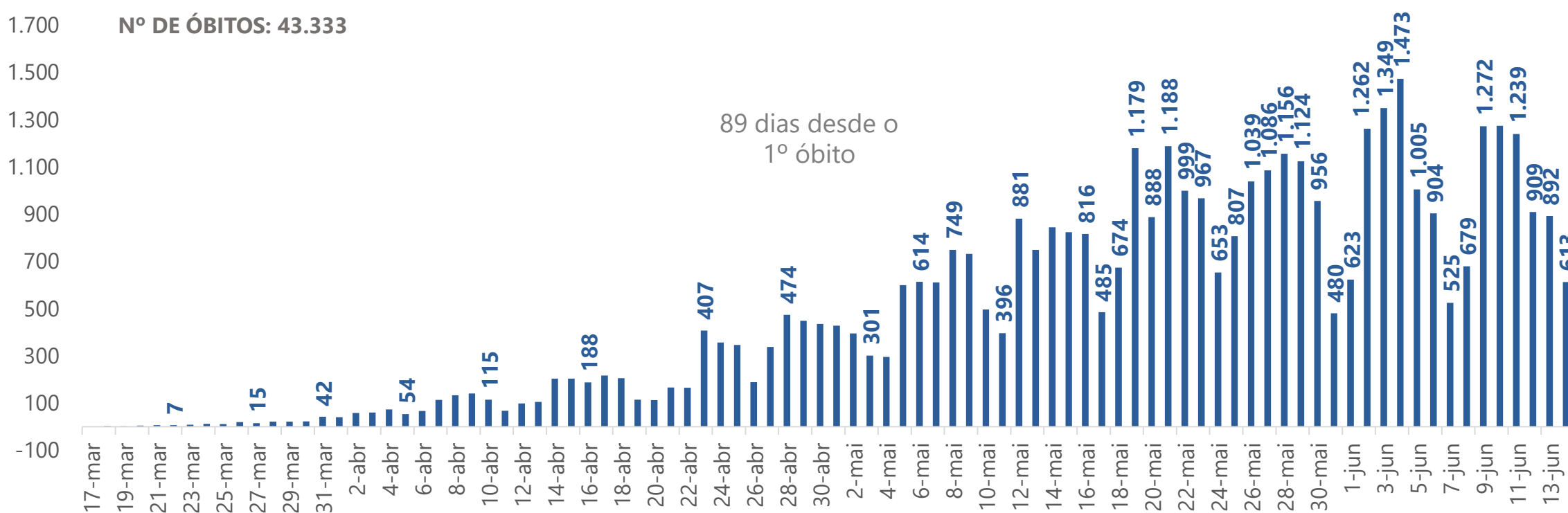


## BRASIL

Novos casos confirmados de COVID-19 por dia no Brasil



Evolução do número de óbitos por COVID-19 no Brasil



Situação dos casos confirmados e óbitos por COVID-19 em 14 de junho de 2020 no Brasil, por região

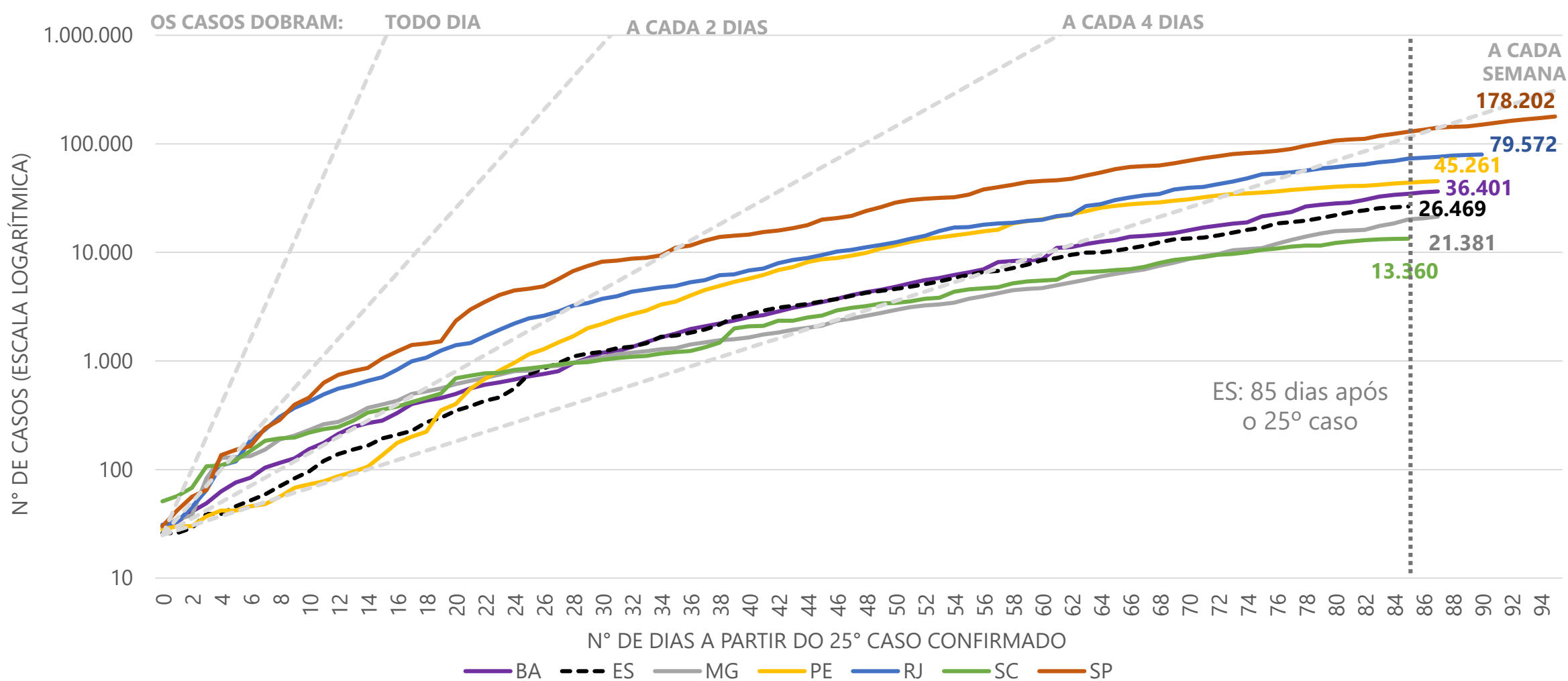
Localidade	Confirmados	%	Óbitos	%
Sudeste	305.624	35,2%	19.896	45,9%
Sul	37.604	4,3%	871	2,0%
Norte	177.551	20,5%	7.922	18,3%
Nordeste	306.764	35,4%	13.889	32,1%
Centro-Oeste	40.109	4,6%	755	1,7%
<b>Brasil</b>	<b>867.652</b>	<b>100,0%</b>	<b>43.333</b>	<b>100,0%</b>

Fonte: Ministério da Saúde e Secretaria de Estado da Saúde do Espírito Santo (SESA).



## BRASIL

### Evolução dos casos de COVID-19 a partir do 25º caso por unidade da federação

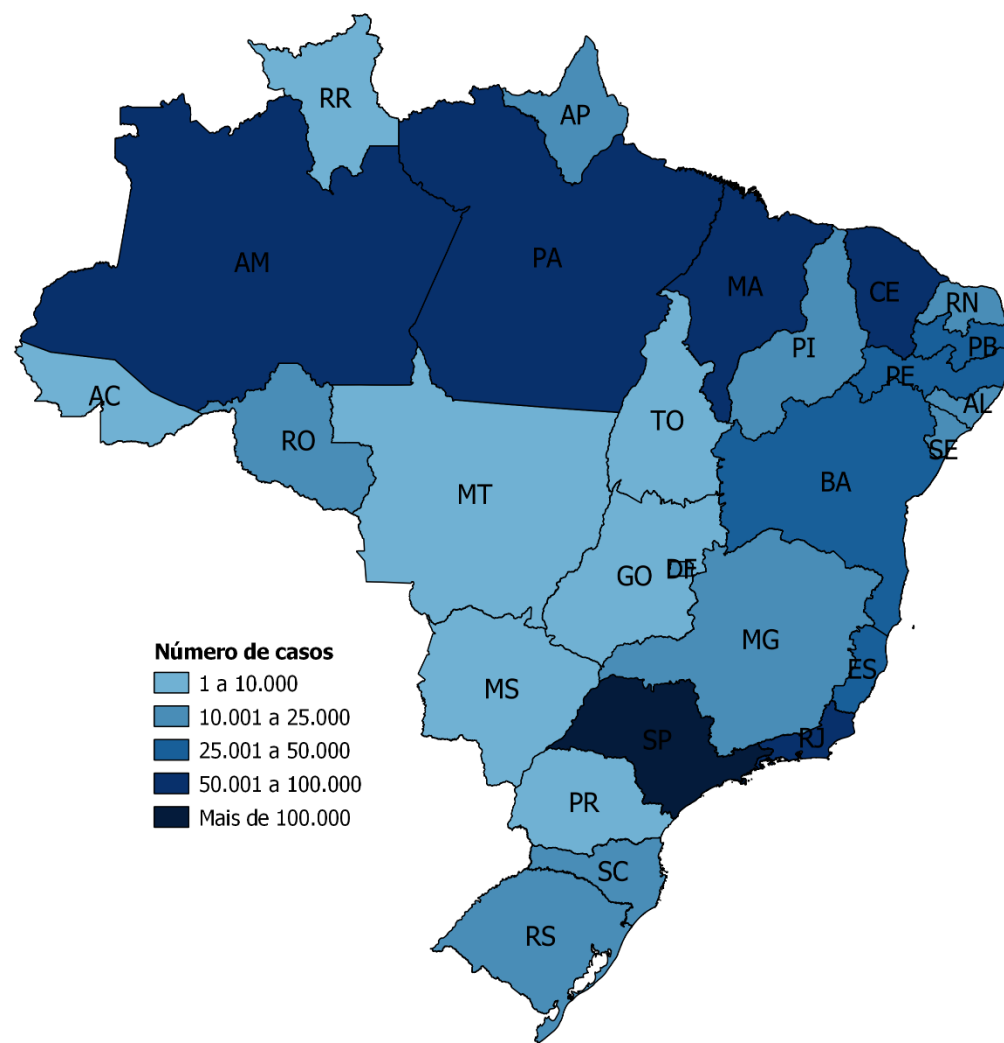


### Indicadores estratégicos de COVID-19 em 14 de junho de 2020

Taxa	Brasil	Sudeste	ES
<b>Cresc. diário médio dos últimos 5 dias* do número de novos casos</b>	2,4%	2,4%	2,5%
<b>Cresc. diário médio dos últimos 5 dias* do número de novos óbitos</b>	1,8%	1,6%	2,4%
<b>Incidência</b> (Casos/habitantes *100.000)	412,9	345,8	658,7
<b>Remoção</b> (Curados/confirmados)	44,6%	-	55,3%
<b>Letalidade</b> (óbitos/confirmados *100)	5,0	6,5	4,0
<b>Testes/habitantes</b> (nº de testes/habitantes*100.000)	-	-	1.777

(\*) O cálculo para o crescimento diário médio dos últimos cinco dias considera o dia de hoje.

### Distribuição dos casos confirmados de COVID-19 em 14 de junho de 2020, por UF



Fonte: Ministério da Saúde, Secretaria de Estado da Saúde do Espírito Santo (SESA) e IBGE.

Nota 1: A tabela dos indicadores é preenchida a partir das informações divulgadas pelo Ministério da Saúde e pela Secretaria de Estado de Saúde (Sesa), a eventual repetição de valores ocorre pela não atualização de informações pelos órgão competentes.

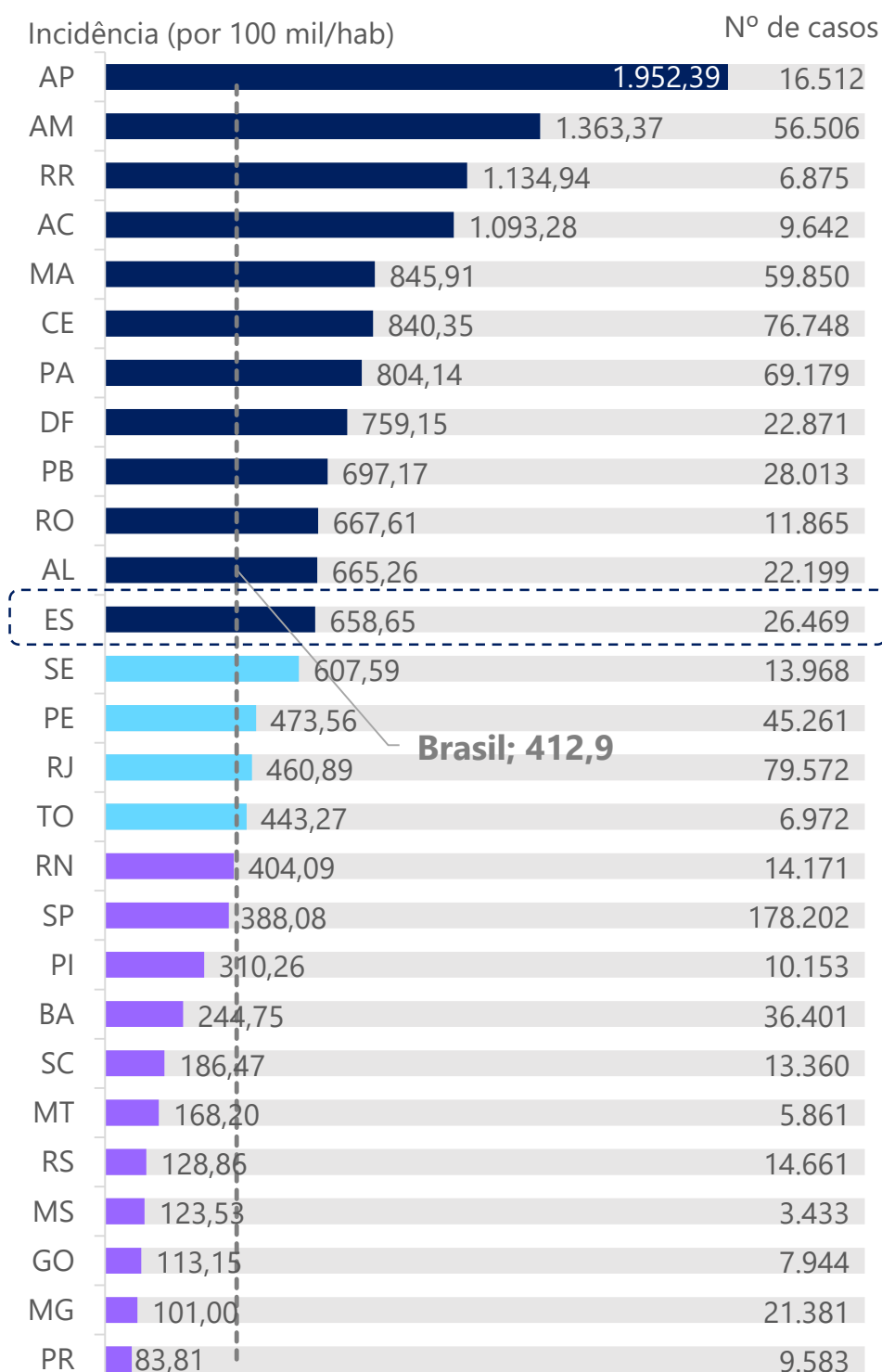
Elaboração: Ideies/Findes



# COVID-19

## BRASIL

### Incidência<sup>1</sup> e total de casos confirmados de COVID-19 por UF



#### LEGENDA

#### EMERGÊNCIA

50% acima do valor nacional

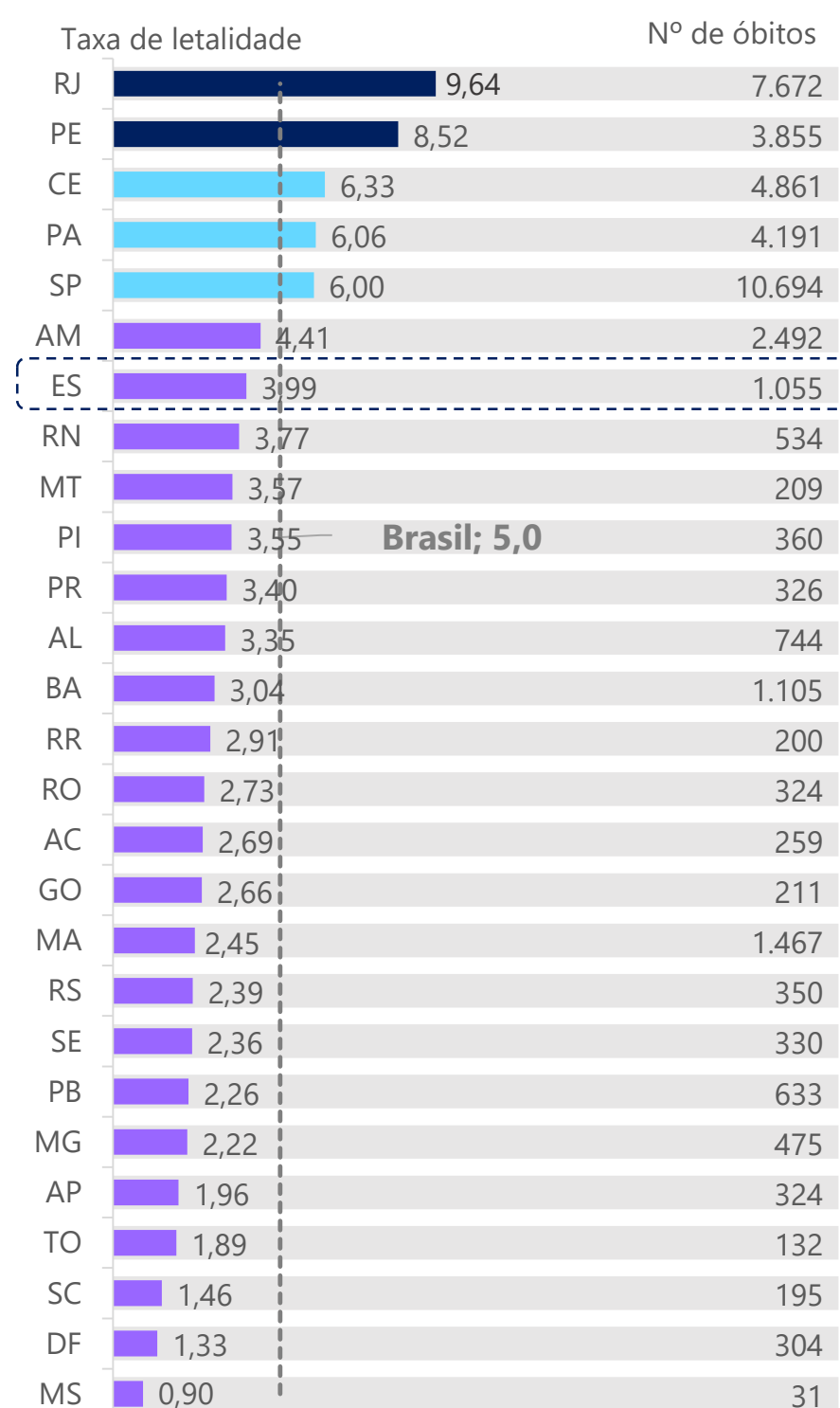
#### ATENÇÃO

Entre o valor nacional e 50% acima

#### ALERTA

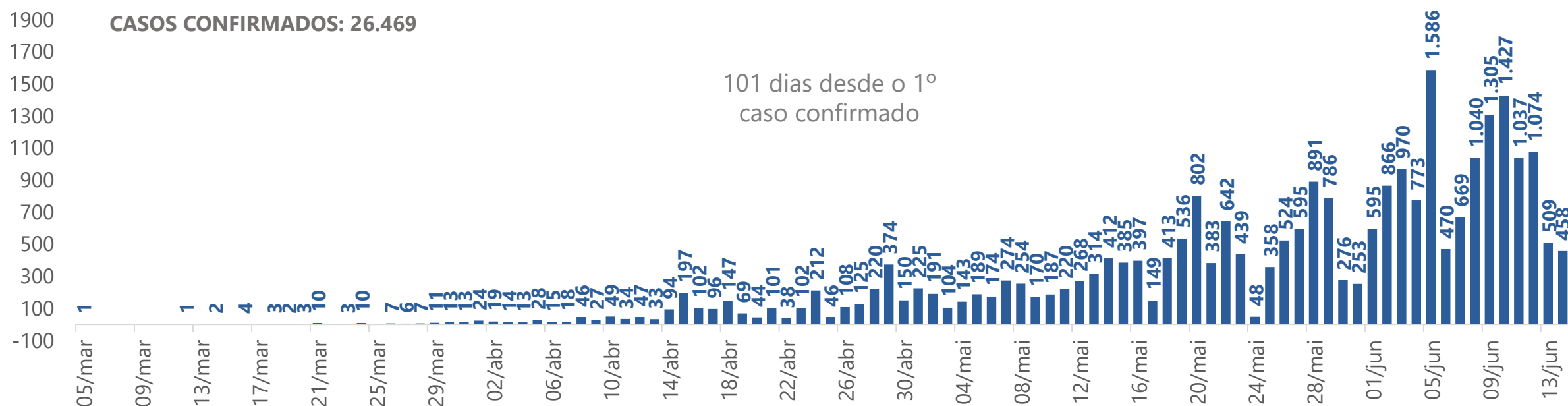
Abaixo do valor nacional

### Taxa de letalidade e óbitos por COVID-19 por UF



## ESPÍRITO SANTO

### Novos casos confirmados de COVID-19 por dia no Espírito Santo



Fonte: Ministério da Saúde, Secretaria de Estado da Saúde do Espírito Santo (SESA) e IBGE.

Nota 1: Os critérios definidos na legenda foram determinados pelo Ministério da Saúde em seus boletins epidemiológicos: <https://www.saude.gov.br/images/pdf/2020/Abril/18/2020-04-17---BE11---Boletim-do-COE-21h.pdf>

Elaboração: Ideies/Findes

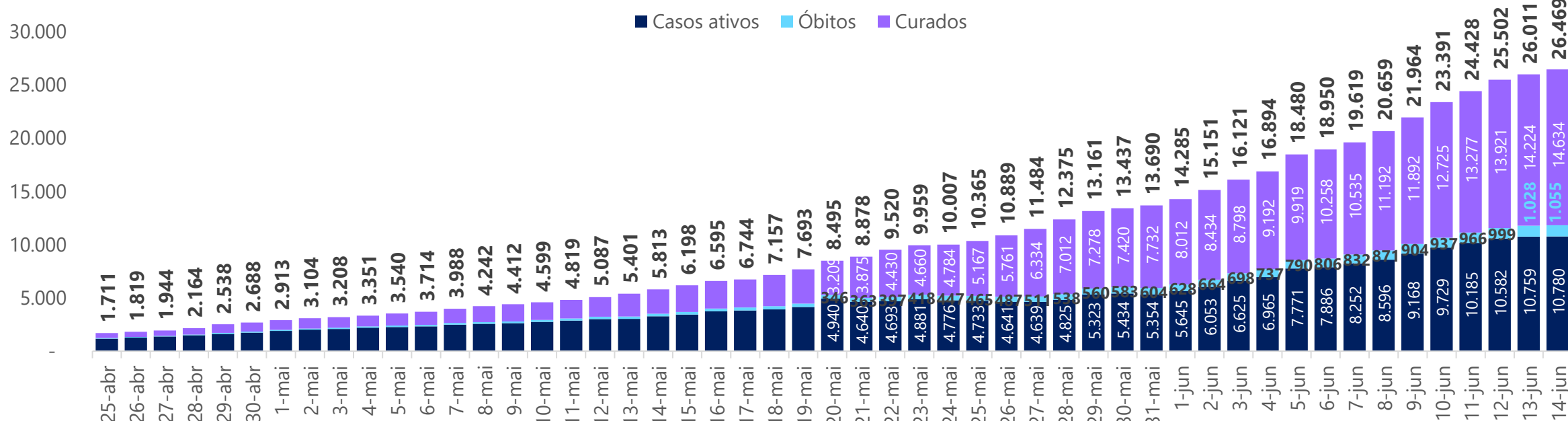
<sup>1</sup>De acordo com a projeção da população para 2019 do IBGE.



# COVID-19

## ESPÍRITO SANTO

### Evolução dos casos ativos, óbitos e curados de COVID-19 no Espírito Santo

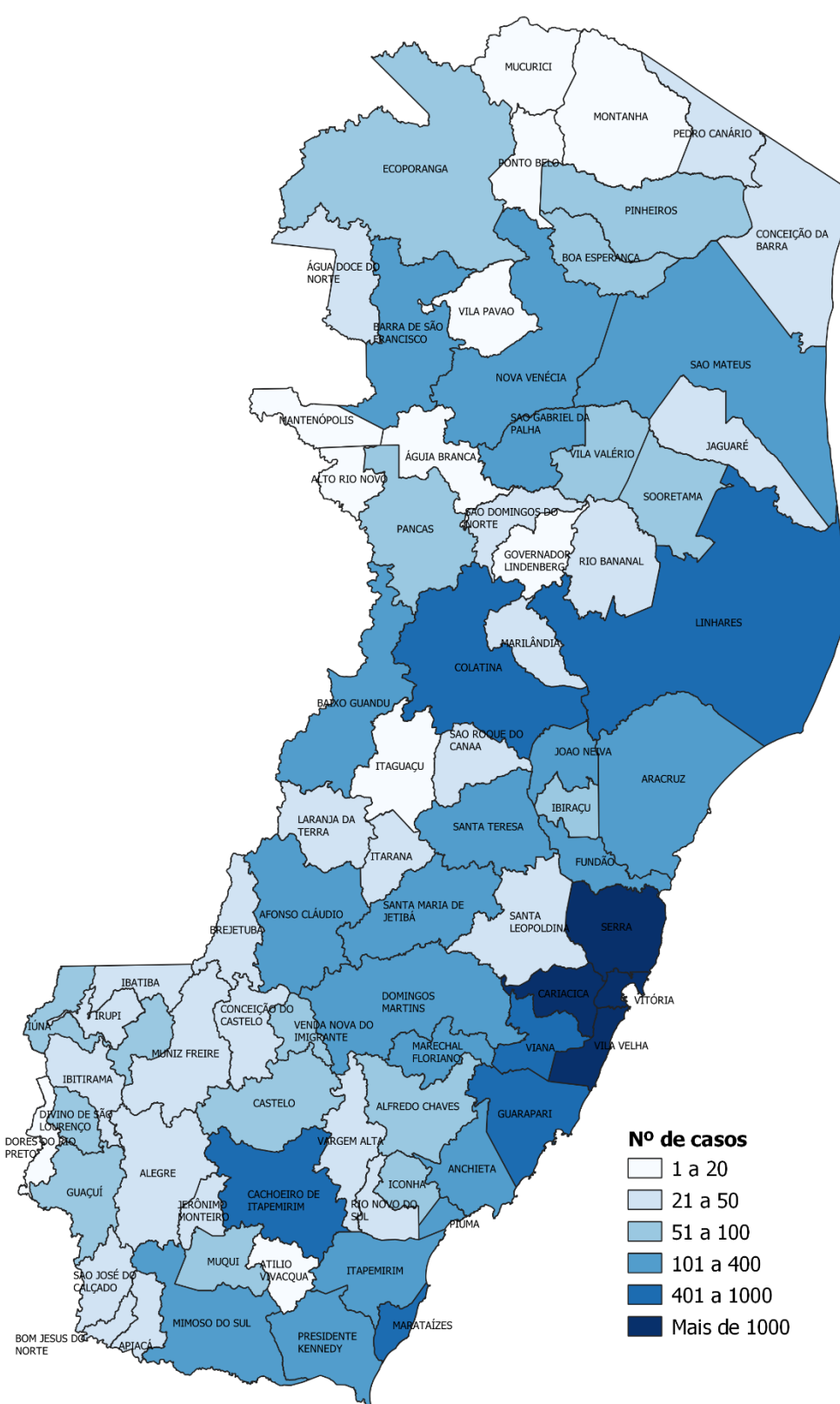


### Situação dos casos de COVID-19 no Espírito Santo em 14 de junho de 2020, por município

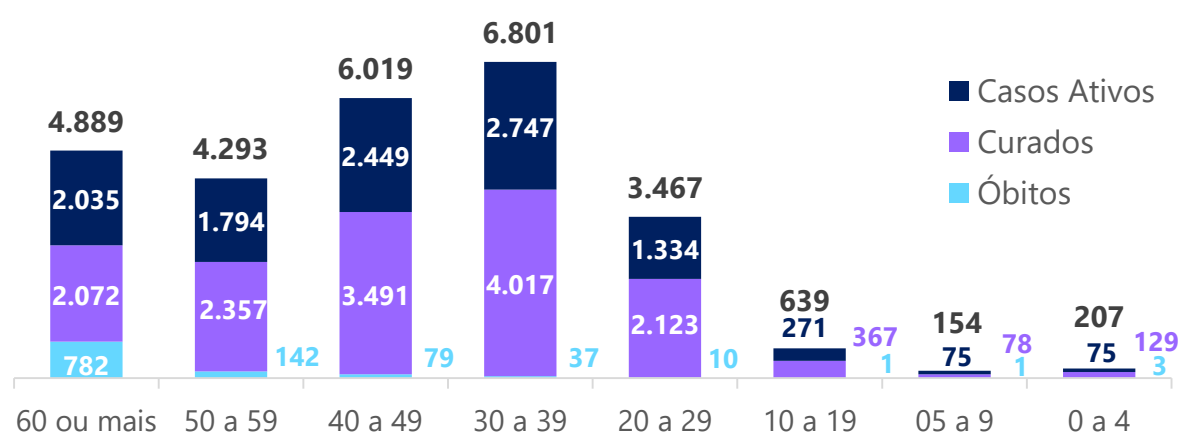
Município	Confirmados	Óbitos
Vitória	4.734	168
Serra	4.679	233
Vila Velha	4.571	178
Cariacica	3.322	161
Cachoeiro de Itapemirim	807	26
Colatina	714	12
Linhares	661	14
Viana	513	27
Guarapari	499	23
Maratáizes	433	24
São Mateus	369	10
Itapemirim	300	18
Aracruz	272	19
Anchieta	211	4
Fundão	197	9
Outros municípios do ES	3.826	124
Municípios de outros estados*	361	5
<b>Total</b>	<b>26.469</b>	<b>1.055</b>
<b>Masculino</b>	<b>12.594</b>	<b>608</b>
<b>Feminino</b>	<b>13.867</b>	<b>447</b>
<b>Outros</b>	<b>8</b>	<b>0</b>

\* Casos registrados no Espírito Santo, mas referentes a pessoas que residem fora do estado.

### Distribuição dos casos confirmados de COVID-19 em 14 de junho de 2020, por município




### Casos ativos, curados e óbitos\* por COVID-19 em 14 de junho de 2020, por faixa etária



\*O total de casos confirmados consiste na soma dos óbitos, dos curados e dos casos ativos (ainda contaminados).

Fonte: Secretaria de Estado da Saúde do Espírito Santo (SESA).  
Elaboração: Ideies/Findes



# COVID-19

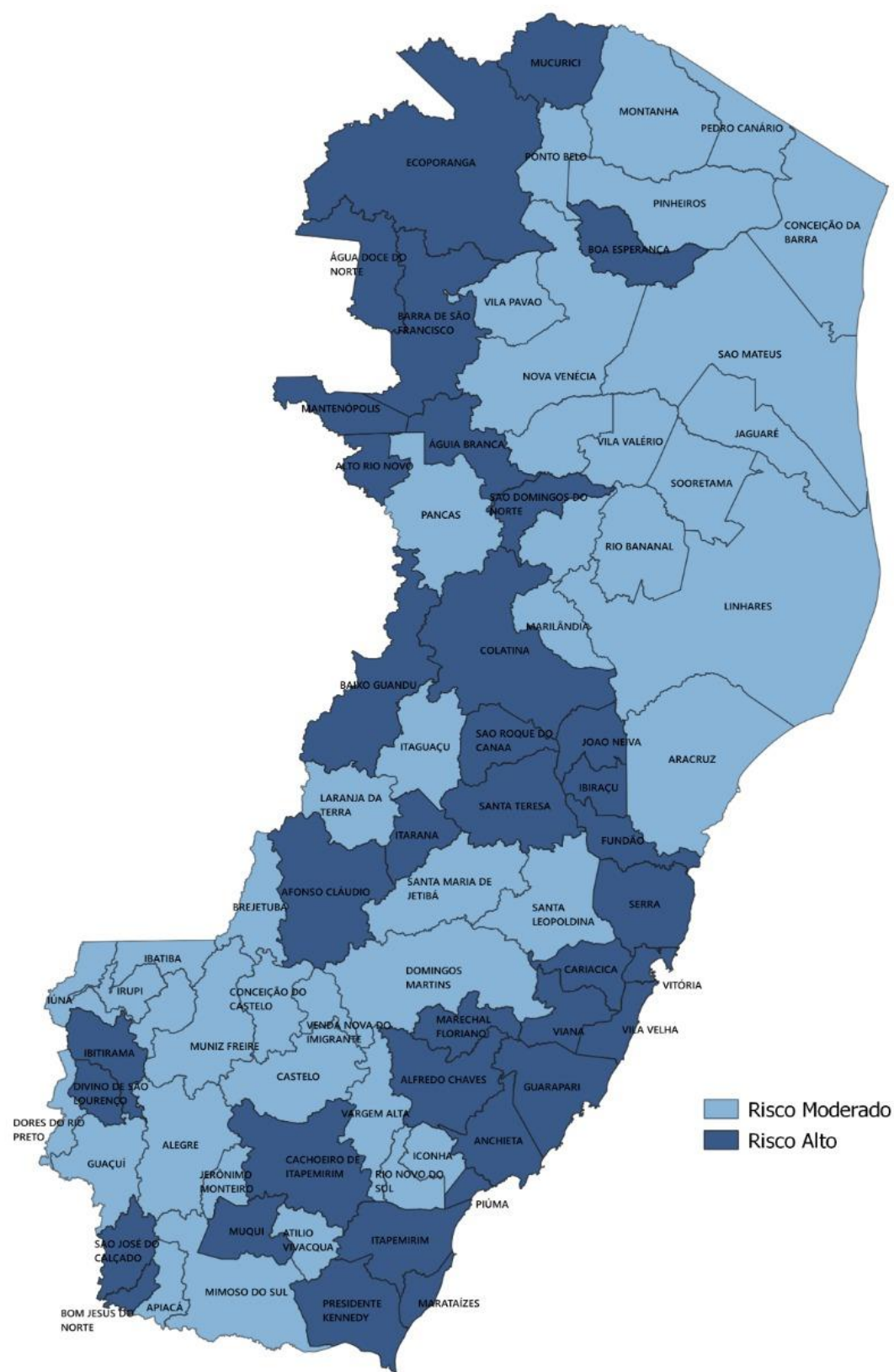
## ESPÍRITO SANTO

### Incidência e total de casos confirmados de COVID-19 em 14 de junho de 2020, por município

	Incidência (por 100 mil/hab.)	Nº de casos
Divino de São Lourenço	1.463,8	63
Vitória	1.307,4	4.734
Presidente Kennedy	1.235,5	143
Marataízes	1.124,7	433
Marechal Floriano	1.090,2	182
Vila Velha	925,6	4.571
Fundão	915,9	197
Serra	904,1	4.679
Itapemirim	873,4	300
Cariacica	871,3	3.322
Anchieta	721,0	211
Alfredo Chaves	684,9	100
João Neiva	677,9	113
Viana	655,7	513
Piúma	635,6	138
Mimoso do Sul	588,8	154
Colatina	582,9	714
Santa Teresa	568,0	134
Boa Esperança	545,3	82
Domingos Martins	505,2	171
São José do Calçado	435,8	46
Baixo Guandú	425,8	132
Iconha	425,7	59
Afonso Cláudio	425,0	130
Ibiraçu	408,7	51
São Domingos do Norte	405,2	35
Rio Novo do Sul	404,4	47
Guarapari	399,7	499
Cachoeiro de Itapemirim	386,2	807
São Gabriel da Palha	384,7	146
Vila Valério	383,5	54
Linhares	380,9	661
Pancas	370,9	86
Itarana	369,5	39
Ecoporanga	353,4	81
São Roque do Canaã	346,4	43
Muqui	343,1	53
Bom Jesus do Norte	342,2	34
Venda Nova do Imigrante	320,4	81
Santa Leopoldina	319,0	39

ES: 658,7

### Mapa de Gestão de Risco em 13 de junho de 2020



#### Nota

O Governo do Estado do Espírito Santo criou a matriz de classificação de risco com a situação do enfrentamento da crise para cada município. A atualização do mapa é realizada uma vez por semana pelo Governo do Estado. De acordo com a matriz, cada município recebe uma classificação conforme a vulnerabilidade (medida pela taxa de ocupação dos leitos de UTI) e a ameaça no enfrentamento da pandemia (medida pela combinação de cinco indicadores: coeficiente de incidência da doença a cada 100 mil habitantes do município; coeficiente de incidência do estado; taxa de letalidade, índice de isolamento; e percentual de pessoas acima de 60 anos). Mais informações podem ser acessadas nas Portarias nº 093-R de 23/05/2020 e nº 106-R de 13/06/2020 e em: <https://coronavirus.es.gov.br/mapa-de-gestao-de-risco>

Fonte: Secretaria de Estado da Saúde do Espírito Santo (SESA).  
Elaboração: Ideies/Findes