



COVID-19

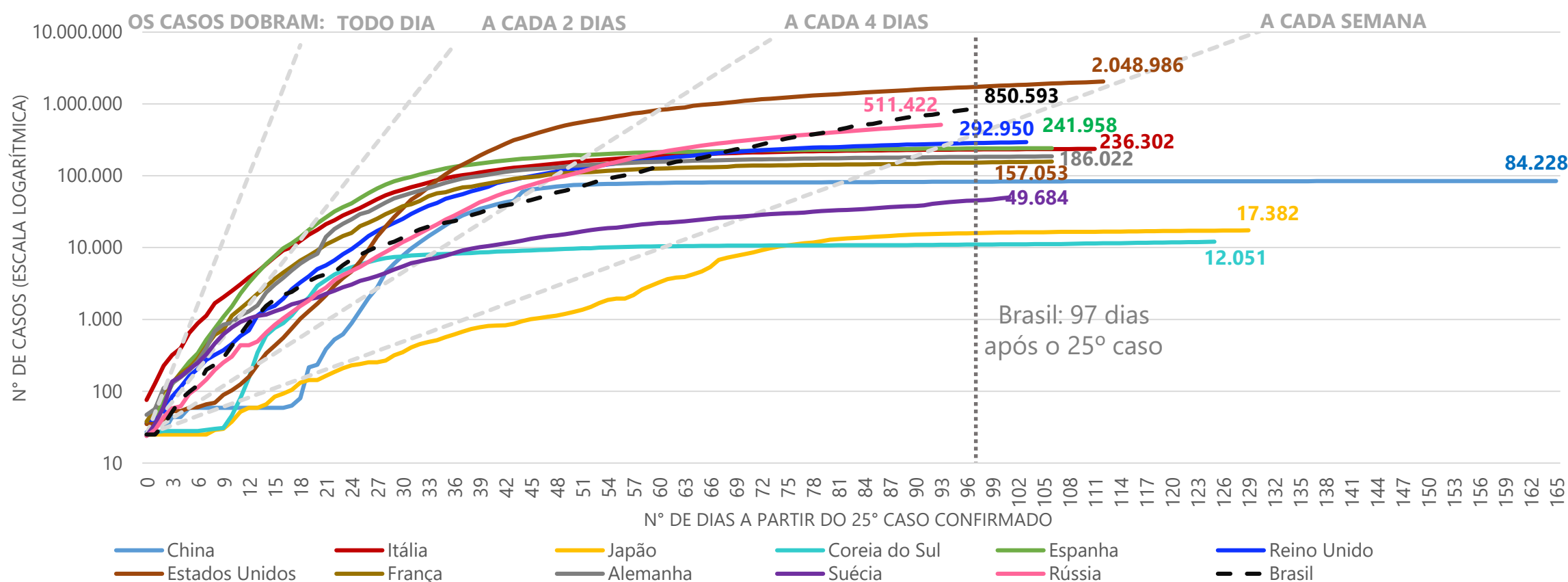
No mundo já são 7.757.740 casos confirmados com COVID-19 e 429.161 óbitos até o momento. No Brasil são 850.593 casos confirmados e 42.726 mortes registradas, segundo país com a maior quantidade absoluta de casos e de óbitos por COVID-19. O maior número de casos confirmados no país concentra-se na Região Sudeste (298.336), com 172.875 em São Paulo e 78.836 no Rio de Janeiro. A maior incidência de COVID-19 foi registrada no Amapá, com 1.929,93 casos confirmados por 100 mil habitantes. O Espírito Santo totaliza 26.011 casos confirmados de COVID-19. Serra (4.648), Vitória (4.597), Vila Velha (4.482) e Cariacica (3.290) concentram 65,4% dos casos. Do total de casos confirmados, 52,2% são do gênero feminino e 47,7% do gênero masculino. Também foram contabilizados 5.113 (19,7%) profissionais de saúde

infectados no Espírito Santo. São 1.028 óbitos confirmados por COVID-19 até o momento no estado, sendo 761 (74,0%) deles na faixa etária de 60 anos ou mais de idade e 11 óbitos de profissionais de saúde. O Espírito Santo já realizou 70.550 testes RT PCR. Hoje, o estado possui 1.303 leitos para tratamento da COVID-19, sendo 643 leitos de UTI com 85,23% de ocupação e 660 leitos de enfermaria com 66,36% de ocupação. Até o momento, 14.224 pessoas estão curadas da COVID-19 no estado.

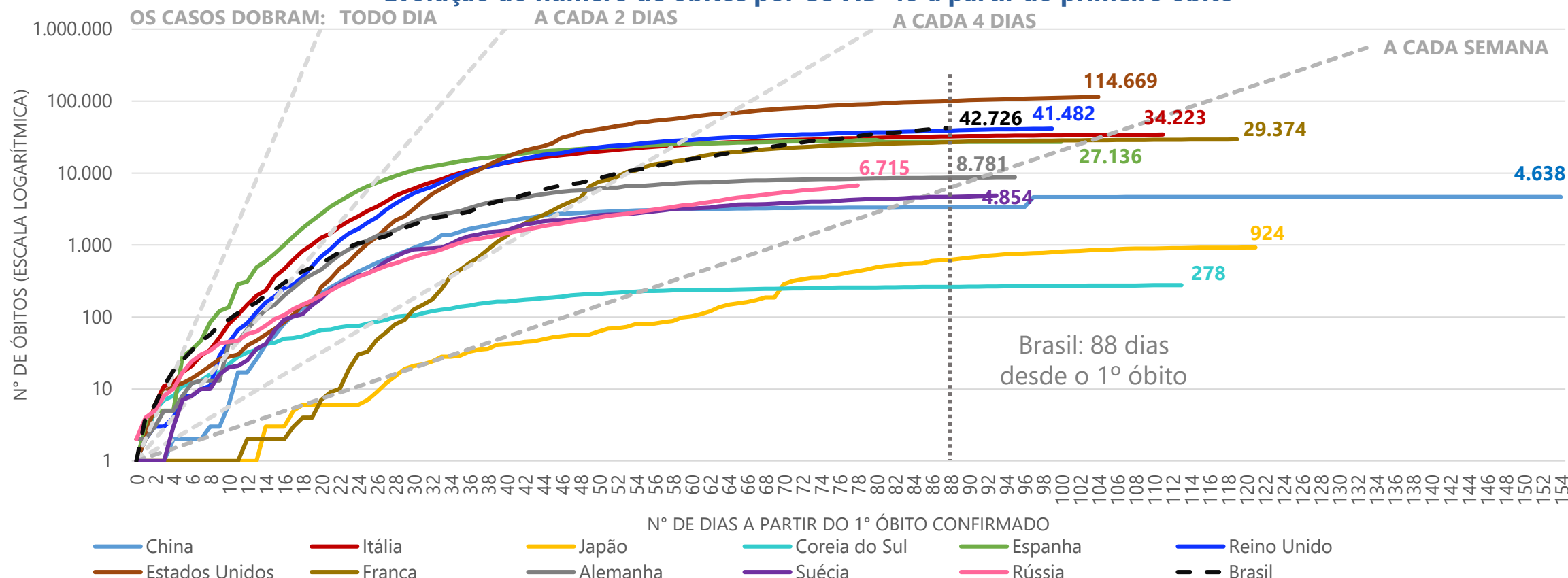
Com o **Painel de Acompanhamento do COVID-19** é possível ter informações com visualizações dinâmicas sobre os casos no Espírito Santo, no Brasil e no mundo. Acesse em: https://bit.ly/Painel_COVID19ES

MUNDO

Evolução dos casos de COVID-19 a partir do 25º caso



Evolução do número de óbitos por COVID-19 a partir do primeiro óbito



Fonte: Centro Europeu para Controle e Prevenção de Doenças / União Europeia e Center For Systems Science and Engineering, Ministério da Saúde e Secretaria de Saúde do Espírito Santo.
Nota 1: Por se tratar de um compilado de informações de diversos países, os dados do Centro Europeu para Controle e Prevenção de Doenças são atualizados com um dia de defasagem. Desta forma, optamos por incorporar os dados mais atuais referentes ao Brasil (Ministério da Saúde) aos gráficos de evolução do número de casos e do número de óbitos. Assim, mantém-se a tempestividade e a uniformidade entre todos os dados nacionais utilizados neste boletim.

Nota 2: Os dados em valores absolutos para serem comparados entre os países devem ser compatibilizados aos dias de ocorrência.

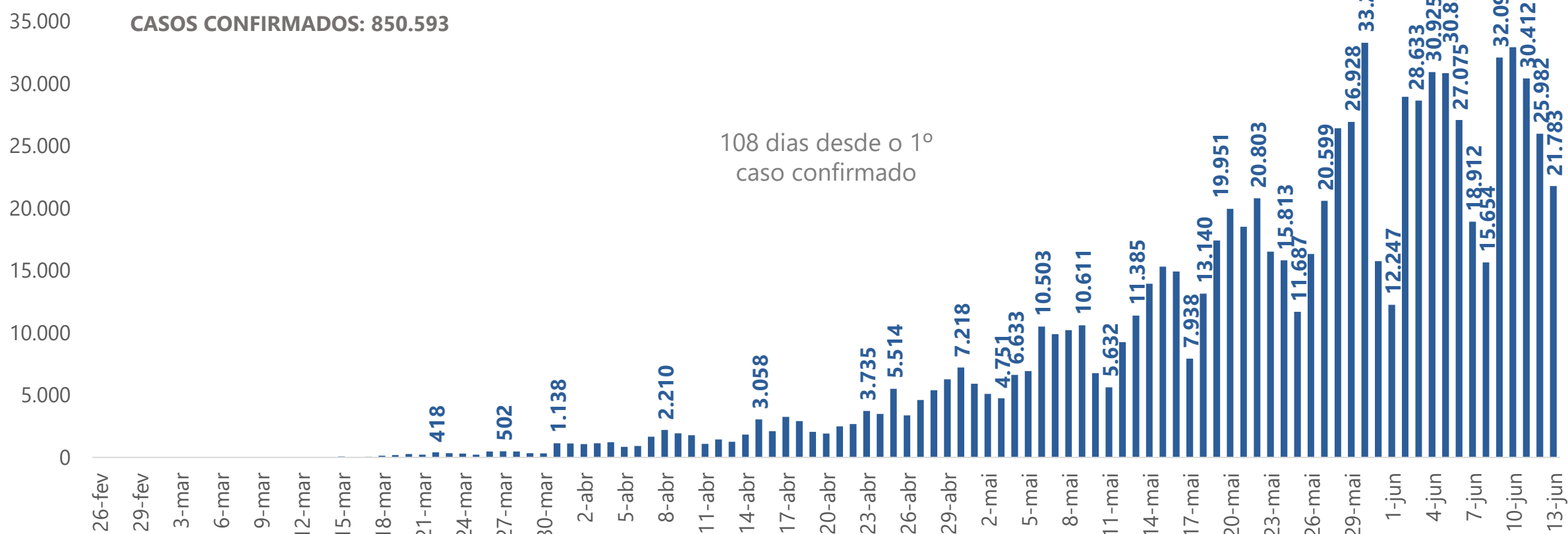
Elaboração: Ideies/Findes



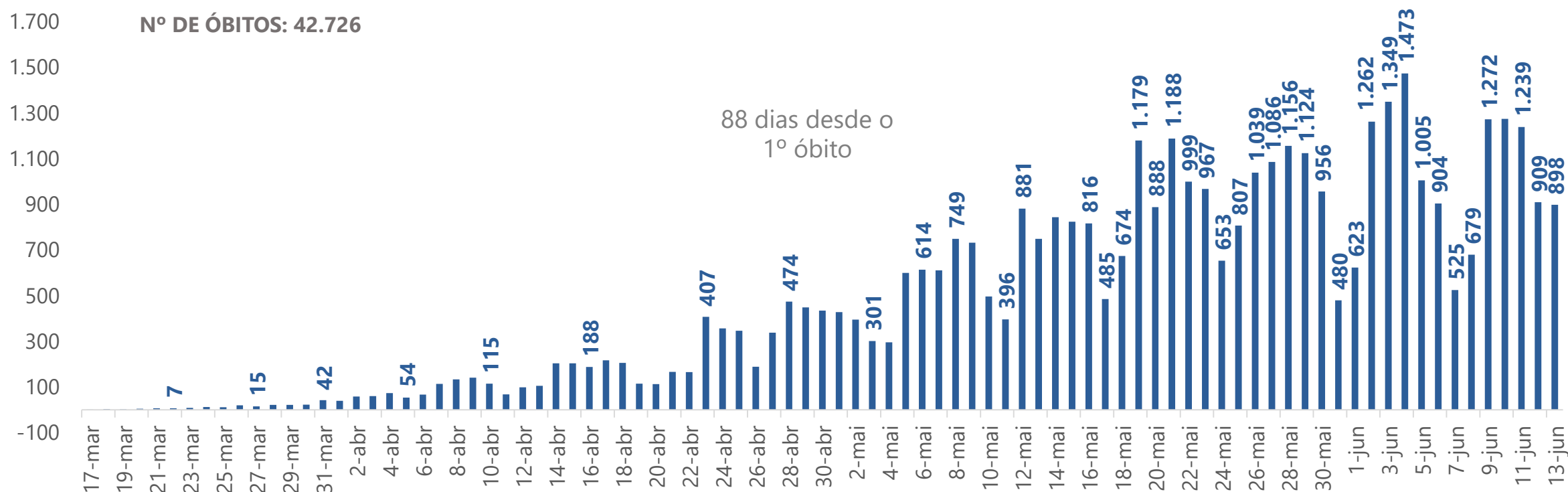
COVID-19

BRASIL

Novos casos confirmados de COVID-19 por dia no Brasil




Evolução do número de óbitos por COVID-19 no Brasil



Situação dos casos confirmados e óbitos por COVID-19 em 13 de junho de 2020 no Brasil, por região

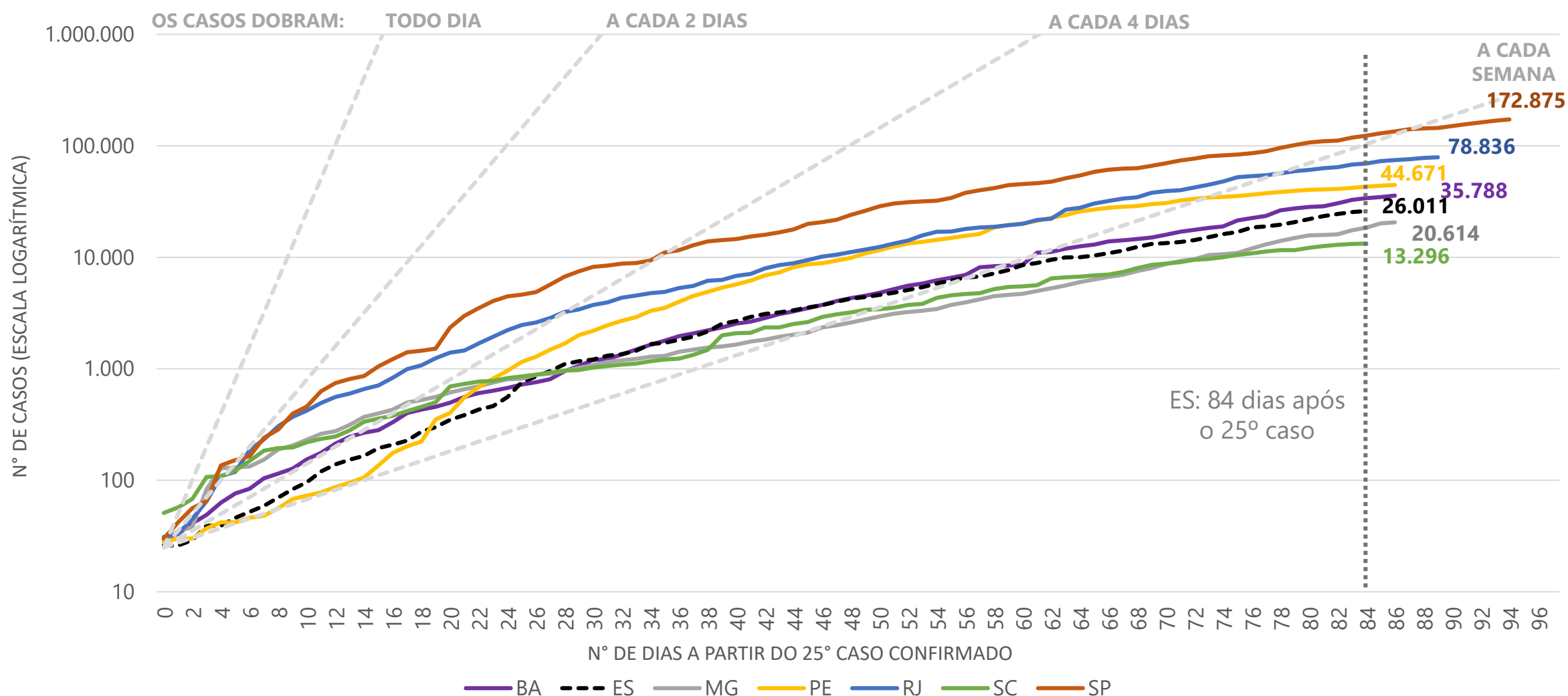
Localidade	Confirmados	%	Óbitos	%
Sudeste	298.336	35,1%	19.655	46,0%
Sul	37.156	4,4%	849	2,0%
Norte	175.875	20,7%	7.853	18,4%
Nordeste	300.568	35,3%	13.648	31,9%
Centro-Oeste	38.658	4,5%	721	1,7%
Brasil	850.593	100,0%	42.726	100,0%

Fonte: Ministério da Saúde e Secretaria de Estado da Saúde do Espírito Santo (SESA).



BRASIL

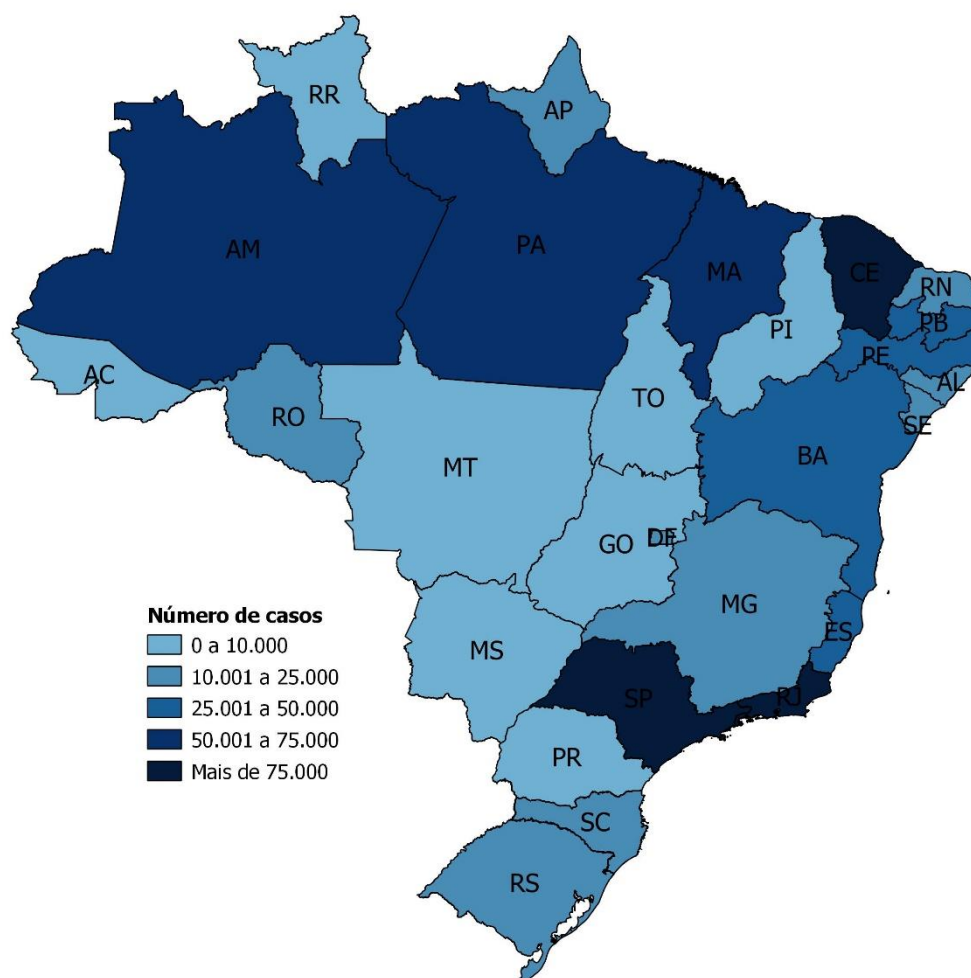
Evolução dos casos de COVID-19 a partir do 25º caso por unidade da federação



Indicadores estratégicos de COVID-19 em 13 de junho de 2020

Taxa	Brasil	Sudeste	ES
Cresc. diário médio dos últimos 5 dias* do número de novos casos	2,8%	2,7%	3,4%
Cresc. diário médio dos últimos 5 dias* do número de novos óbitos	2,2%	2,1%	2,6%
Incidência (Casos/habitantes *100.000)	404,7	337,5	647,3
Remoção (Curados/confirmados)	44,6%	-	54,7%
Letalidade (óbitos/confirmados *100)	5,0	6,6	4,0
Testes/habitantes (nº de testes/habitantes*100.000)	-	-	1.756

Distribuição dos casos confirmados de COVID-19 em 13 de junho de 2020, por UF



(*) O cálculo para o crescimento diário médio dos últimos cinco dias considera o dia de hoje.

Fonte: Ministério da Saúde, Secretaria de Estado da Saúde do Espírito Santo (SESA) e IBGE.

Nota 1: A tabela dos indicadores é preenchida a partir das informações divulgadas pelo Ministério da Saúde e pela Secretaria de Estado de Saúde (Sesa), a eventual repetição de valores ocorre pela não atualização de informações pelos órgão competentes.

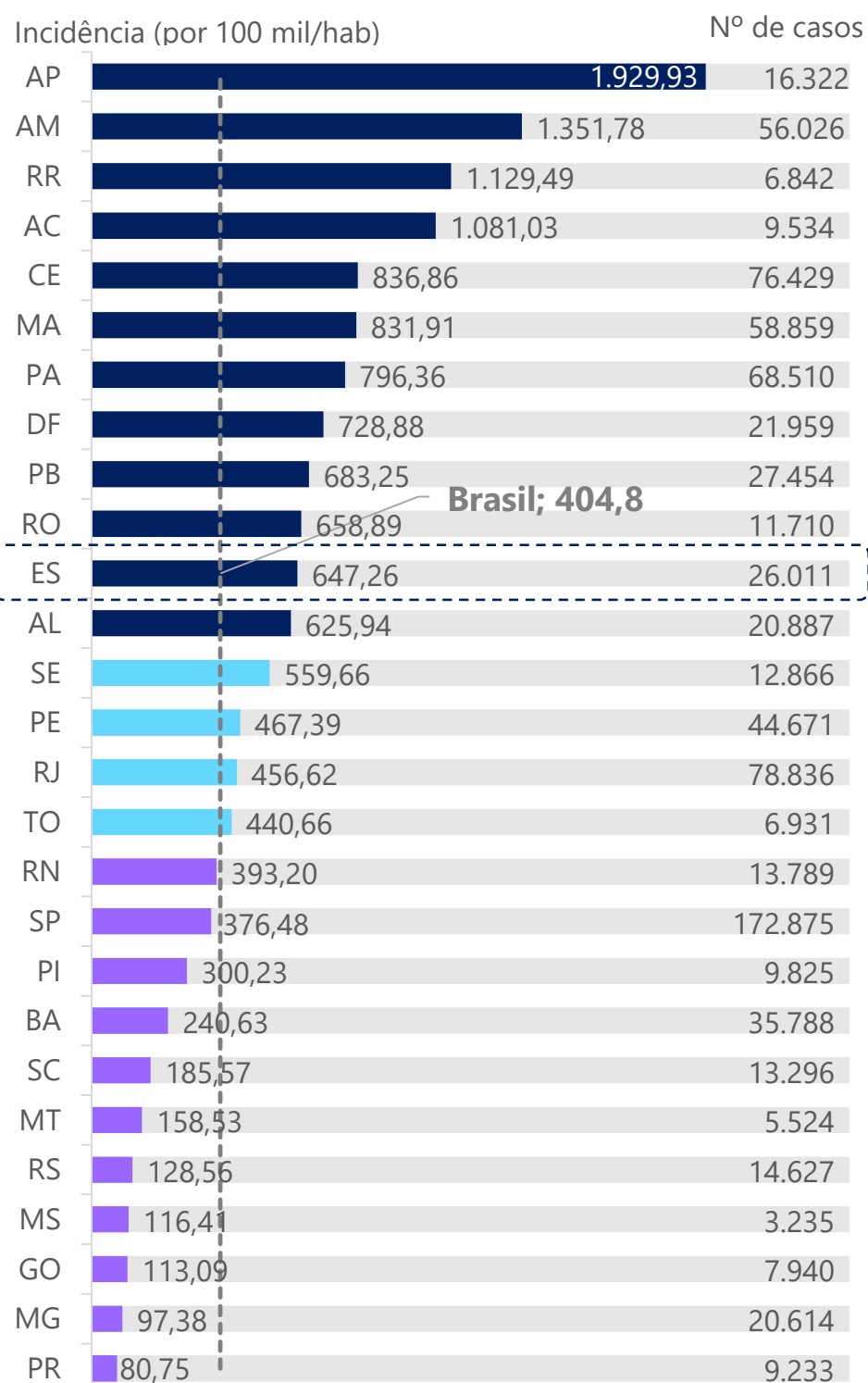
Elaboração: Ideies/Findes



COVID-19

BRASIL

Incidência¹ e total de casos confirmados de COVID-19 por UF



LEGENDA

EMERGÊNCIA

50% acima do valor nacional

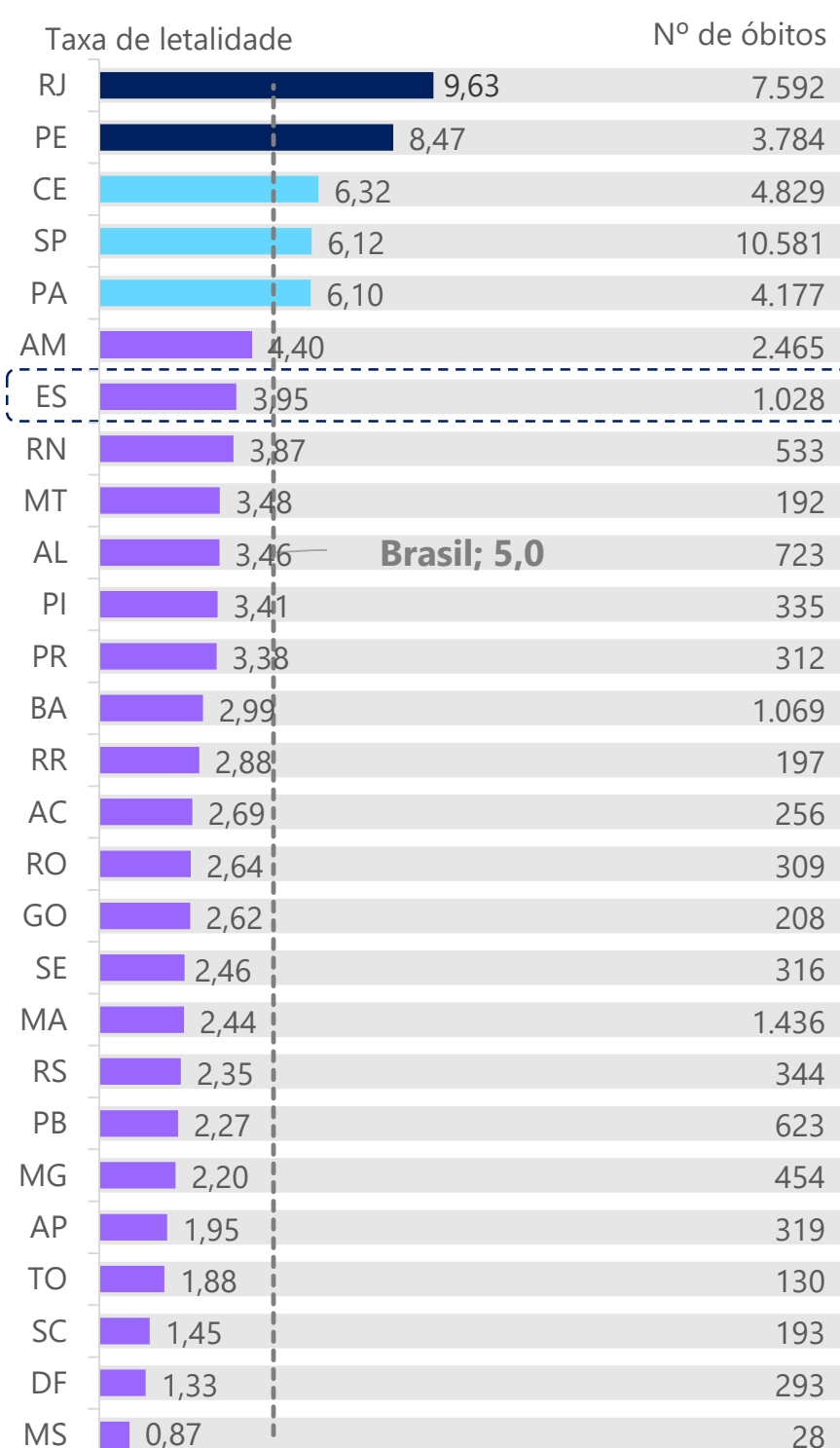
ATENÇÃO

Entre o valor nacional e 50% acima

ALERTA

Abaixo do valor nacional

Taxa de letalidade e óbitos por COVID-19 por UF



ESPÍRITO SANTO

Novos casos confirmados de COVID-19 por dia no Espírito Santo



Fonte: Ministério da Saúde, Secretaria de Estado da Saúde do Espírito Santo (SESA) e IBGE.

Nota 1: Os critérios definidos na legenda foram determinados pelo Ministério da Saúde em seus boletins epidemiológicos: <https://www.saude.gov.br/images/pdf/2020/Abril/18/2020-04-17---BE11---Boletim-do-COE-21h.pdf>

Elaboração: Ideies/FinDES

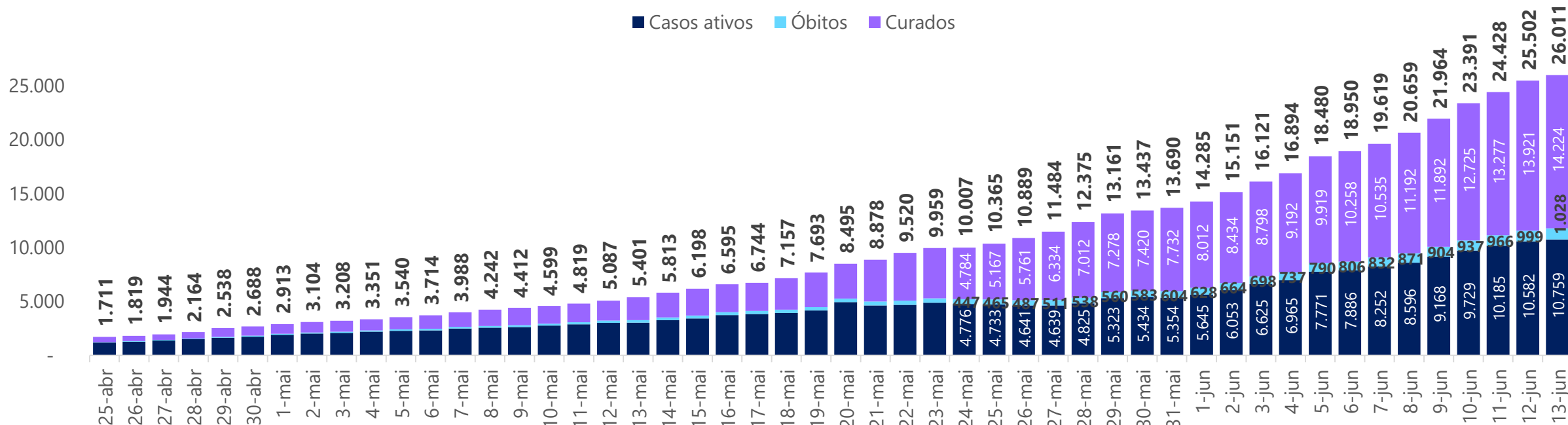
¹De acordo com a projeção da população para 2019 do IBGE.



COVID-19

ESPÍRITO SANTO

Evolução dos casos ativos, óbitos e curados de COVID-19 no Espírito Santo

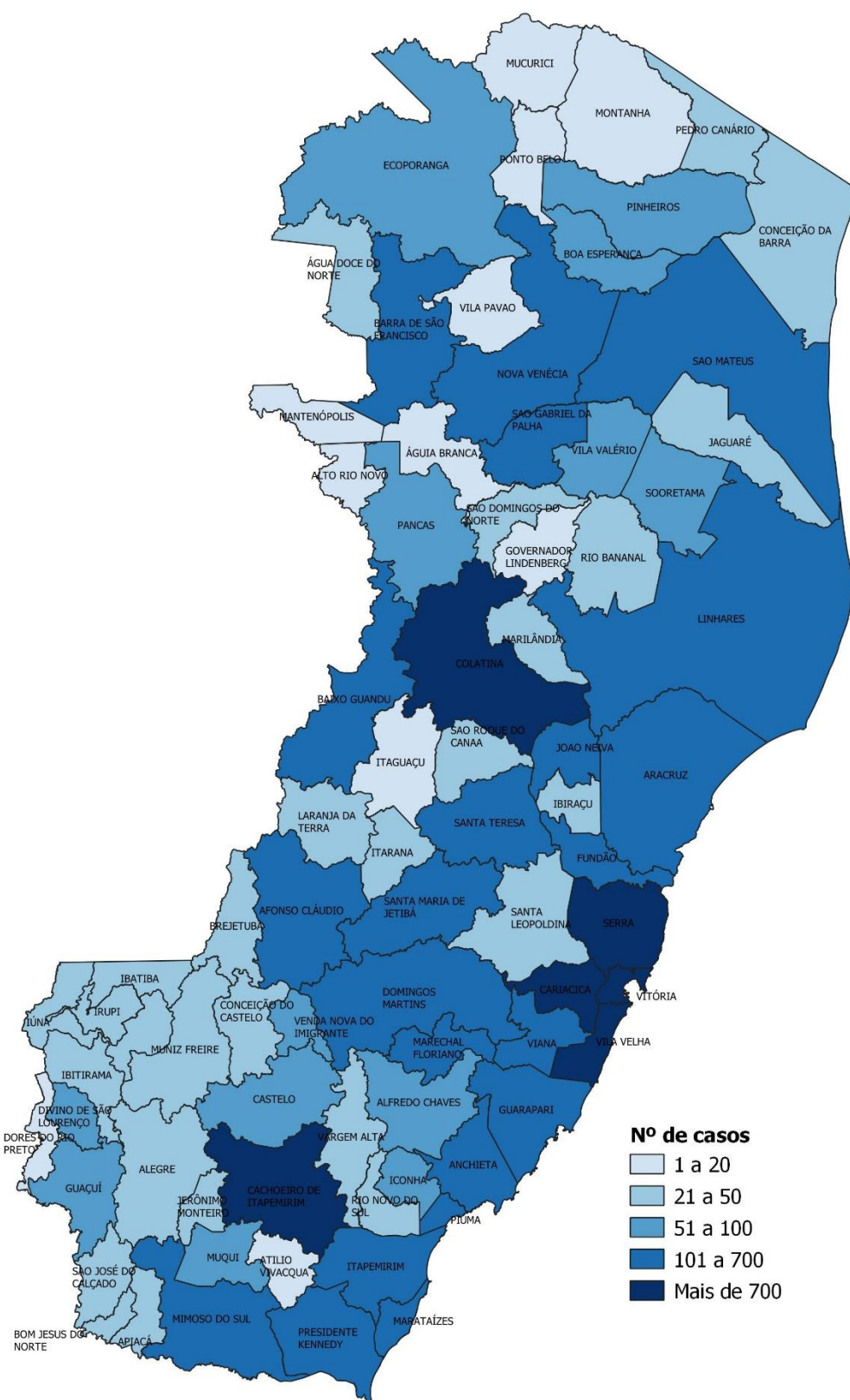


Situação dos casos de COVID-19 no Espírito Santo em 13 de junho de 2020, por município

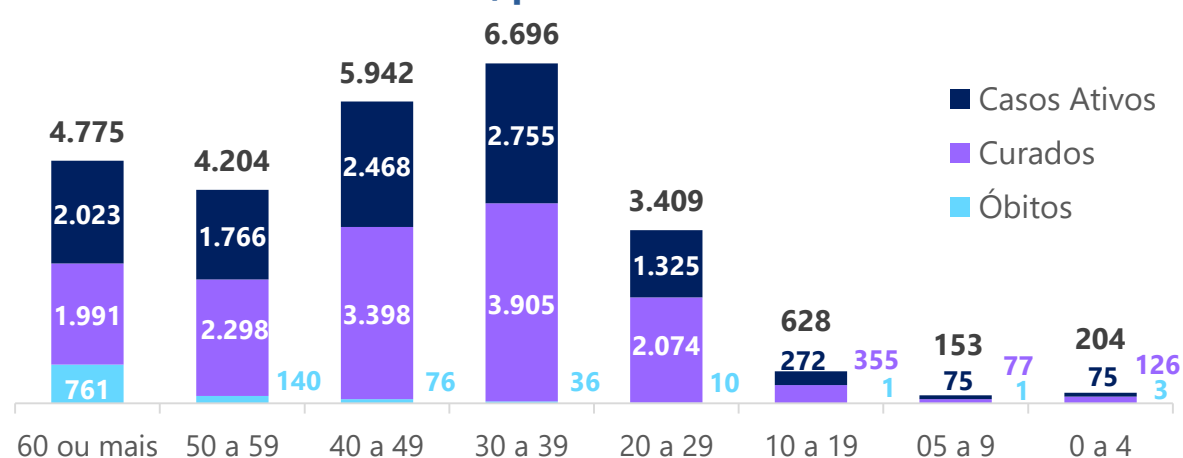
Município	Confirmados	Óbitos
Serra	4.648	227
Vitória	4.597	165
Vila Velha	4.482	174
Cariacica	3.290	159
Cachoeiro de Itapemirim	799	25
Colatina	701	12
Linhares	638	13
Viana	506	26
Guarapari	491	22
Marataízes	432	24
São Mateus	363	9
Itapemirim	298	17
Aracruz	261	18
Anchieta	209	4
Fundão	195	9
Outros municípios do ES	3.741	119
Municípios de outros estados*	360	5
Total	26.011	1.028
Masculino	12.413	590
Feminino	13.590	438
Outros	8	0

* Casos registrados no Espírito Santo, mas referentes a pessoas que residem fora do estado.

Distribuição dos casos confirmados de COVID-19 em 13 de junho de 2020, por município




Casos ativos, curados e óbitos* por COVID-19 em 13 de junho de 2020, por faixa etária



*O total de casos confirmados consiste na soma dos óbitos, dos curados e dos casos ativos (ainda contaminados).

Fonte: Secretaria de Estado da Saúde do Espírito Santo (SESA).
Elaboração: Ideies/Findes



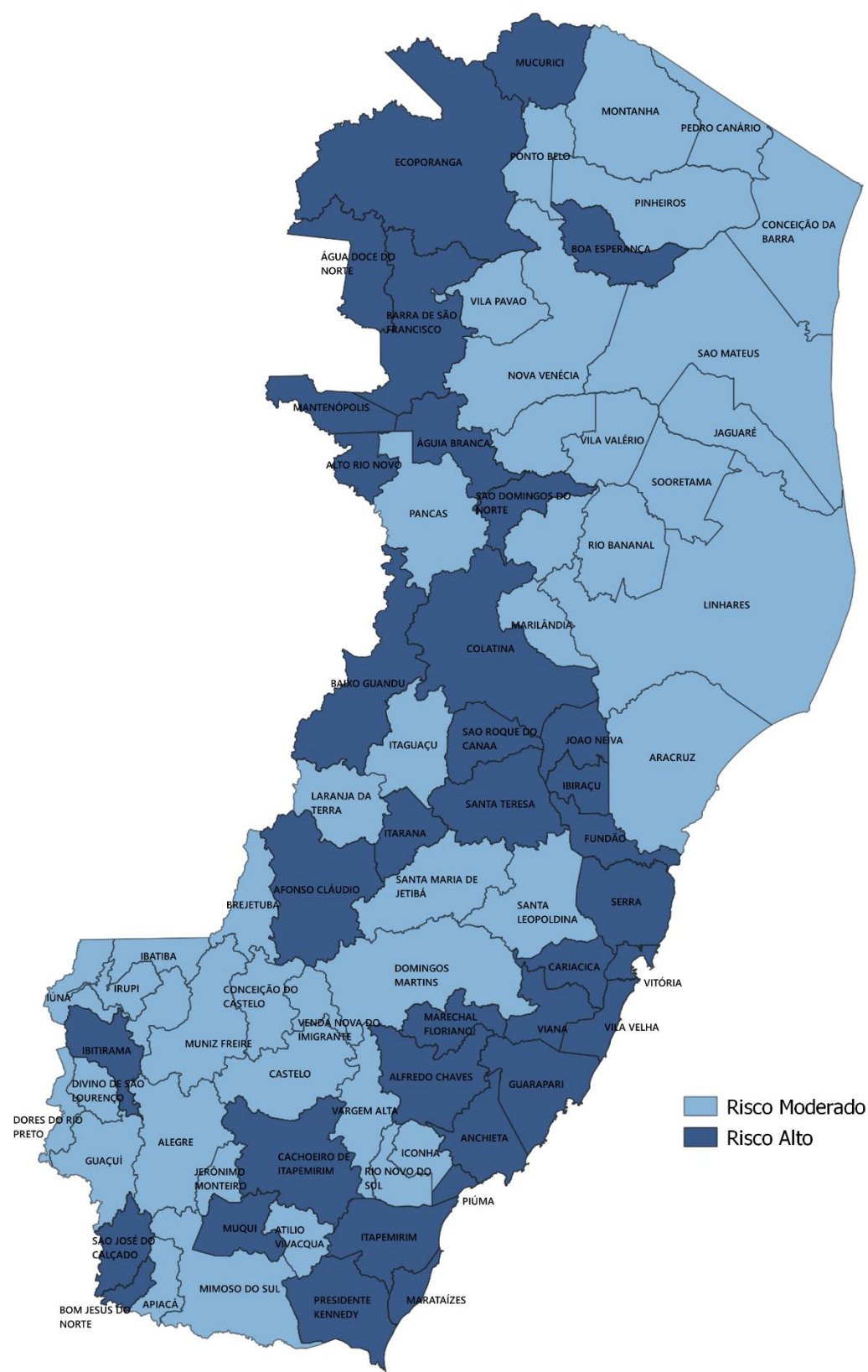
ESPÍRITO SANTO

Incidência e total de casos confirmados de COVID-19 em 13 de junho de 2020, por município

	Incidência (por 100 mil/hab.)	Nº de casos
Divino de São Lourenço	1.463,8	63
Vitória	1.269,5	4.597
Presidente Kennedy	1.192,3	138
Marataízes	1.122,1	432
Marechal Floriano	1.072,2	179
Vila Velha	907,6	4.482
Fundão	906,6	195
Serra	898,1	4.648
Itapemirim	867,6	298
Cariacica	862,9	3.290
Anchieta	714,2	209
João Neiva	671,9	112
Alfredo Chaves	671,2	98
Viana	646,7	506
Piúma	626,4	136
Mimoso do Sul	588,8	154
Colatina	572,2	701
Santa Teresa	559,6	132
Boa Esperança	545,3	82
Domingos Martins	487,4	165
Baixo Guandú	422,6	131
São José do Calçado	407,4	43
Afonso Cláudio	405,4	124
São Domingos do Norte	405,2	35
Iconha	404,0	56
Guarapari	393,2	491
Cachoeiro de Itapemirim	382,3	799
Rio Novo do Sul	378,6	44
Ibiraçu	376,6	47
Vila Valério	376,4	53
Pancas	370,9	86
Itarana	369,5	39
São Gabriel da Palha	368,9	140
Linhares	367,6	638
Ecoporanga	353,4	81
São Roque do Canaã	346,4	43
Muqui	343,1	53
Bom Jesus do Norte	332,1	33
Apiacá	317,2	24
Ibitirama	315,0	28

ES: 647,3

Mapa de Gestão de Risco em 06 de junho de 2020



Nota

O Governo do Estado do Espírito Santo criou a matriz de classificação de risco com a situação do enfrentamento da crise para cada município. A atualização do mapa é realizada uma vez por semana pelo Governo do Estado. De acordo com a matriz, cada município recebe uma classificação conforme a vulnerabilidade (medida pela taxa de ocupação dos leitos de UTI) e a ameaça no enfrentamento da pandemia (medida pela combinação de cinco indicadores: coeficiente de incidência da doença a cada 100 mil habitantes do município; coeficiente de incidência do estado; taxa de letalidade, índice de isolamento; e percentual de pessoas acima de 60 anos). Mais informações podem ser acessadas nas Portarias nº 093-R de 23/05/2020 e nº 103-R de 06/06/2020 e em: <https://coronavirus.es.gov.br/mapa-de-gestao-de-risco>

Fonte: Secretaria de Estado da Saúde do Espírito Santo (SESA).
Elaboração: Ideies/Findes