

# COVID-19

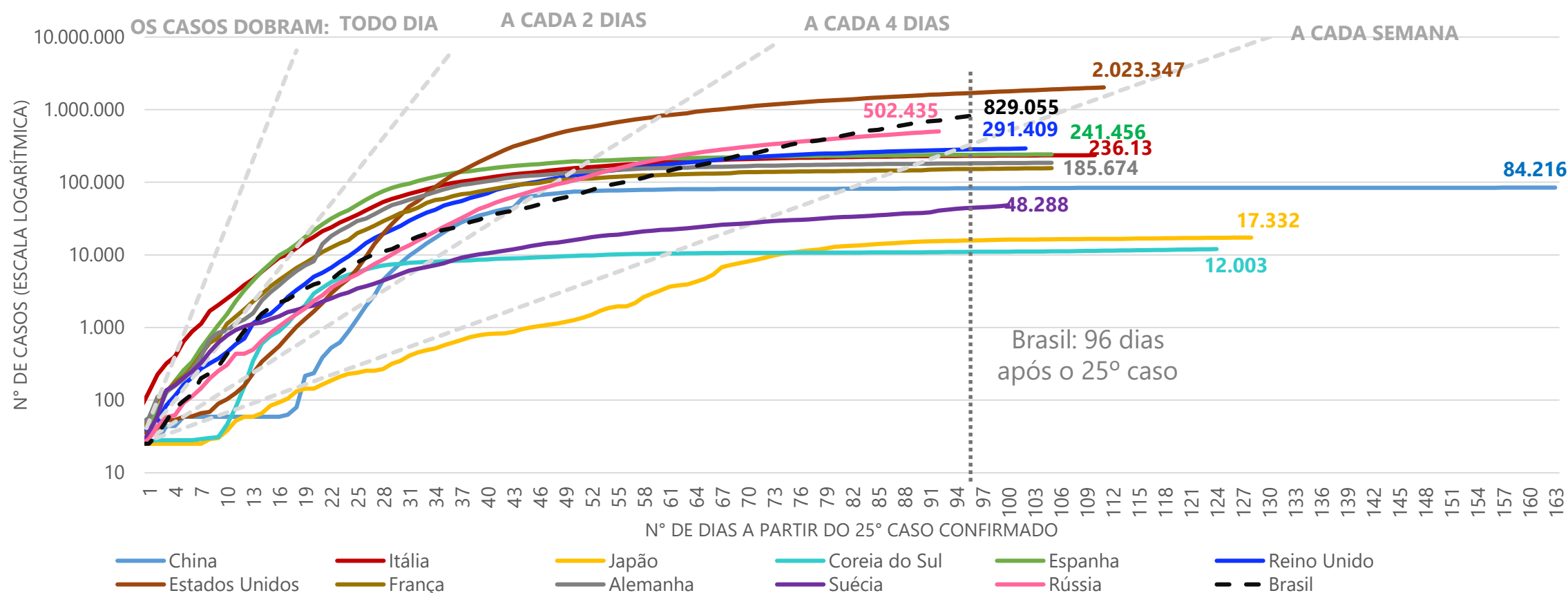
No mundo já são 7.617.591 casos confirmados com COVID-19 e 424.587 óbitos até o momento. No Brasil são 829.055 casos confirmados e 41.841 mortes registradas, segundo país com a maior quantidade absoluta de casos por COVID-19. O maior número de casos confirmados no país concentra-se na Região Sudeste (291.292), com 167.900 em São Paulo e 77.784 no Rio de Janeiro. A maior incidência de COVID-19 foi registrada no Amapá, com 1.854,37 casos confirmados por 100 mil habitantes. O Espírito Santo totaliza 25.502 casos confirmados de COVID-19. Serra (4.605), Vitória (4.509), Vila Velha (4.420) e Cariacica (3.222) concentram 65,7% dos casos. Do total de casos confirmados, 52,2% são do gênero feminino e 47,7% do gênero masculino. Também foram contabilizados 5.028 (19,7%) profissionais de saúde infectados

no Espírito Santo. São 999 óbitos confirmados por COVID-19 até o momento no estado, sendo 737 (73,8%) deles na faixa etária de 60 anos ou mais de idade e 10 óbitos de profissionais de saúde<sup>1</sup>. O Espírito Santo já realizou 69.426 testes RT PCR. Hoje, o estado possui 1.284 leitos para tratamento da COVID-19, sendo 632 leitos de UTI com 86,23% de ocupação e 652 leitos de enfermaria com 67,79% de ocupação. Até o momento, 13.921 pessoas estão curadas da COVID-19 no estado.

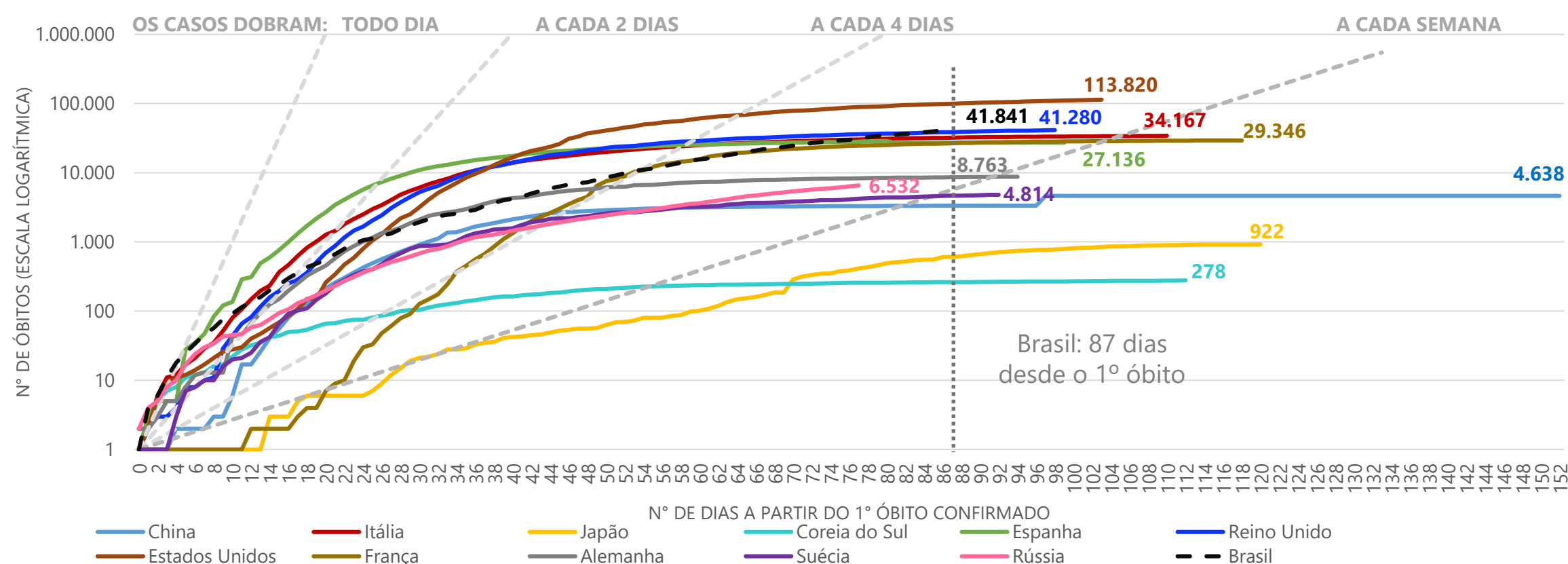
Com o **Painel de Acompanhamento do COVID-19** é possível ter informações com visualizações dinâmicas sobre os casos no Espírito Santo, no Brasil e no mundo. Acesse em: [https://bit.ly/Painel\\_COVID19ES](https://bit.ly/Painel_COVID19ES)

## MUNDO

### Evolução dos casos de COVID-19 a partir do 25º caso



### Evolução do número de óbitos por COVID-19 a partir do primeiro óbito




(<sup>1</sup>) A Secretária de Saúde do Espírito Santo (Sesa) revisou hoje (12/06) a quantidade de óbitos de profissionais de 11 para 10.

Fonte: Centro Europeu para Controle e Prevenção de Doenças / União Europeia e Center For Systems Science and Engineering, Ministério da Saúde e Secretaria de Saúde do Espírito Santo.

Nota 1: Por se tratar de um compilado de informações de diversos países, os dados do Centro Europeu para Controle e Prevenção de Doenças são atualizados com um dia de defasagem. Desta forma, optamos por incorporar os dados mais atuais referentes ao Brasil (Ministério da Saúde) aos gráficos de evolução do número de casos e do número de óbitos. Assim, mantém-se a tempestividade e a uniformidade entre todos os dados nacionais utilizados neste boletim.

Nota 2: Os dados em valores absolutos para serem comparados entre os países devem ser compatibilizados aos dias de ocorrência.

Elaboração: Ideies/Findes



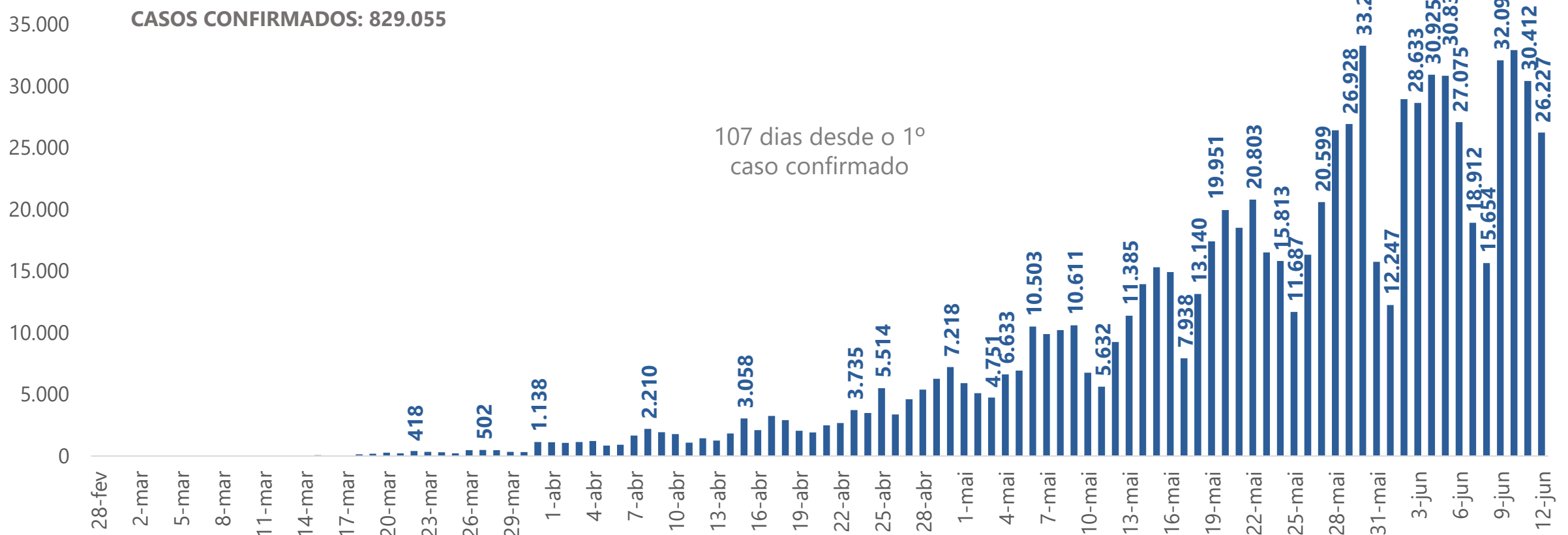
# COVID-19

Publicação Ideies  
Nº 88 – 12/06/2020 às 20:30

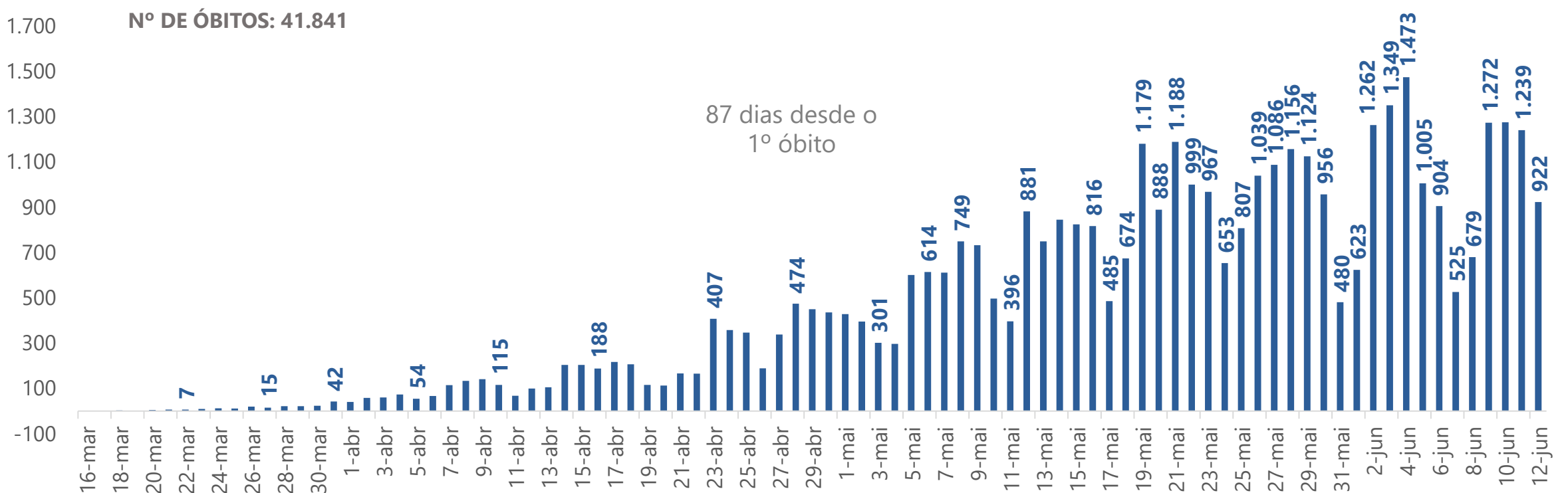
IDEIES

## BRASIL

Novos casos confirmados de COVID-19 por dia no Brasil



Evolução do número de óbitos por COVID-19 no Brasil



Situação dos casos confirmados e óbitos por COVID-19 em 12 de junho de 2020 no Brasil, por região

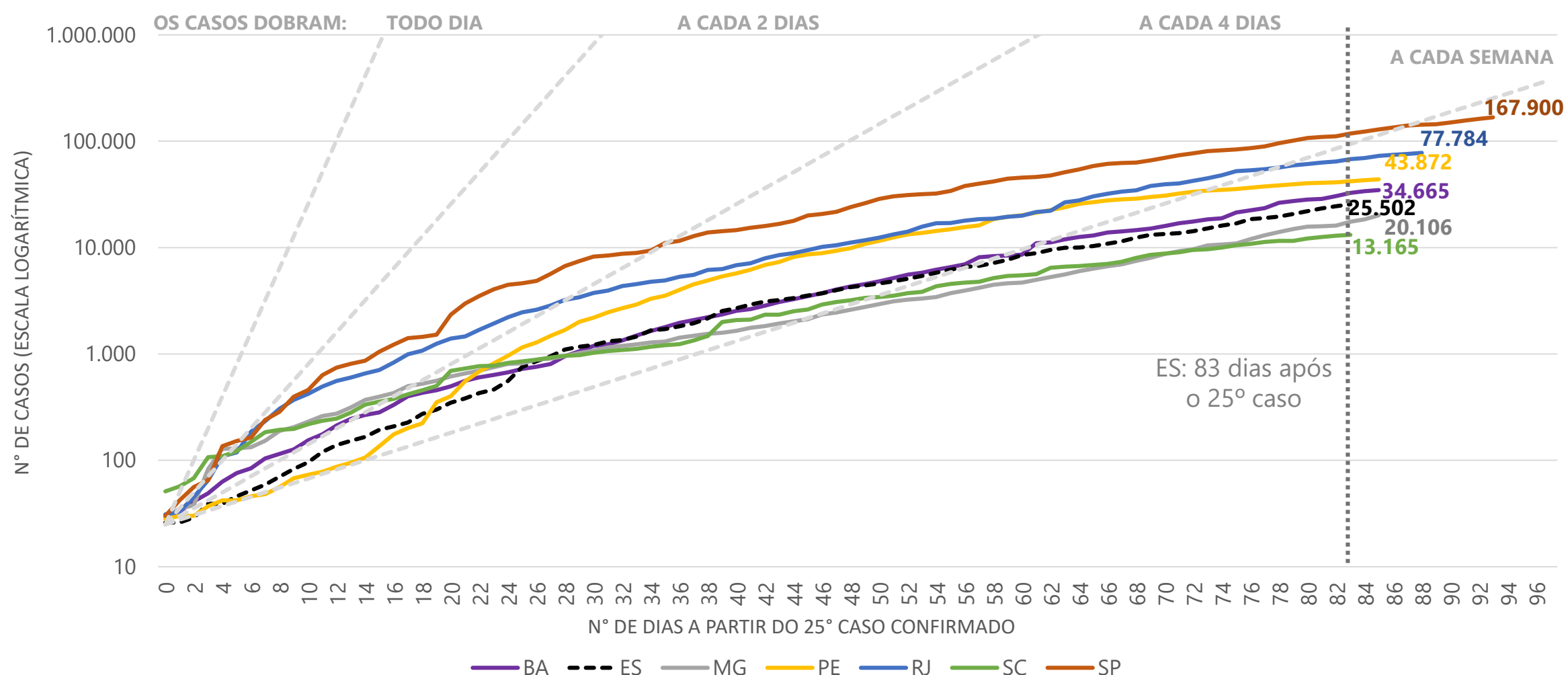
Localidade	Confirmados	%	Óbitos	%
Sudeste	291.292	35,1%	19.230	46,0%
Sul	36.254	4,4%	822	2,0%
Norte	171.097	20,6%	7.743	18,5%
Nordeste	292.806	35,3%	13.367	31,9%
Centro-Oeste	37.606	4,5%	679	1,6%
<b>Brasil</b>	<b>829.055</b>	<b>100,0%</b>	<b>41.841</b>	<b>100,0%</b>

Fonte: Ministério da Saúde e Secretaria de Estado da Saúde do Espírito Santo (SESA).



## BRASIL

### Evolução dos casos de COVID-19 a partir do 25º caso por unidade da federação

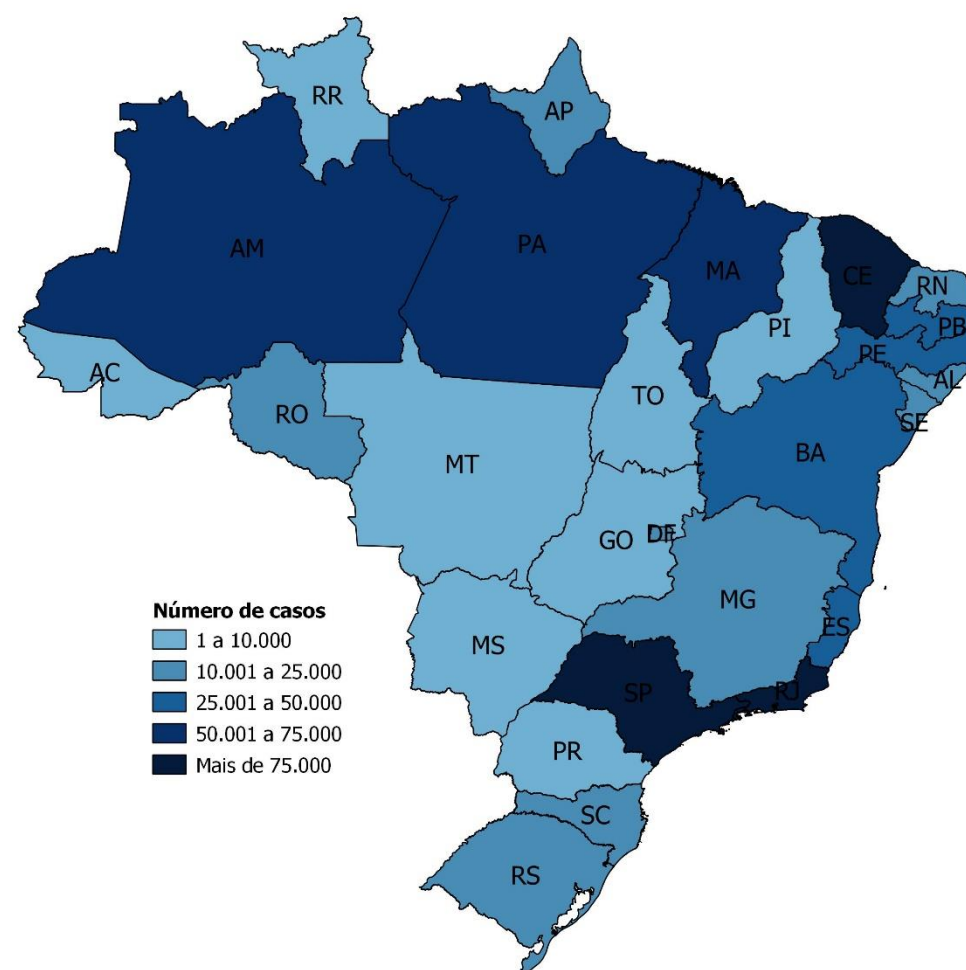


### Indicadores estratégicos de COVID-19 em 12 de junho de 2020

Taxa	Brasil	Sudeste	ES
<b>Cresc. diário médio dos últimos 5 dias* do número de novos casos</b>	3,2%	3,0%	4,3%
<b>Cresc. diário médio dos últimos 5 dias* do número de novos óbitos</b>	2,4%	2,2%	2,8%
<b>Incidência</b> (Casos/habitantes *100.000)	394,5	329,6	634,6
<b>Remoção</b> (Curados/confirmados)	43,0%	-	54,6%
<b>Letalidade</b> (óbitos/confirmados *100)	5,0	6,6	3,9
<b>Testes/habitantes</b> (nº de testes/habitantes*100.000)	-	-	1.728

(\*) O cálculo para o crescimento diário médio dos últimos cinco dias considera o dia de hoje.


### Distribuição dos casos confirmados de COVID-19 em 12 de junho de 2020, por UF



Fonte: Ministério da Saúde, Secretaria de Estado da Saúde do Espírito Santo (SESA) e IBGE.

Nota 1: A tabela dos indicadores é preenchida a partir das informações divulgadas pelo Ministério da Saúde e pela Secretaria de Estado de Saúde (Sesa), a eventual repetição de valores ocorre pela não atualização de informações pelos órgão competentes.

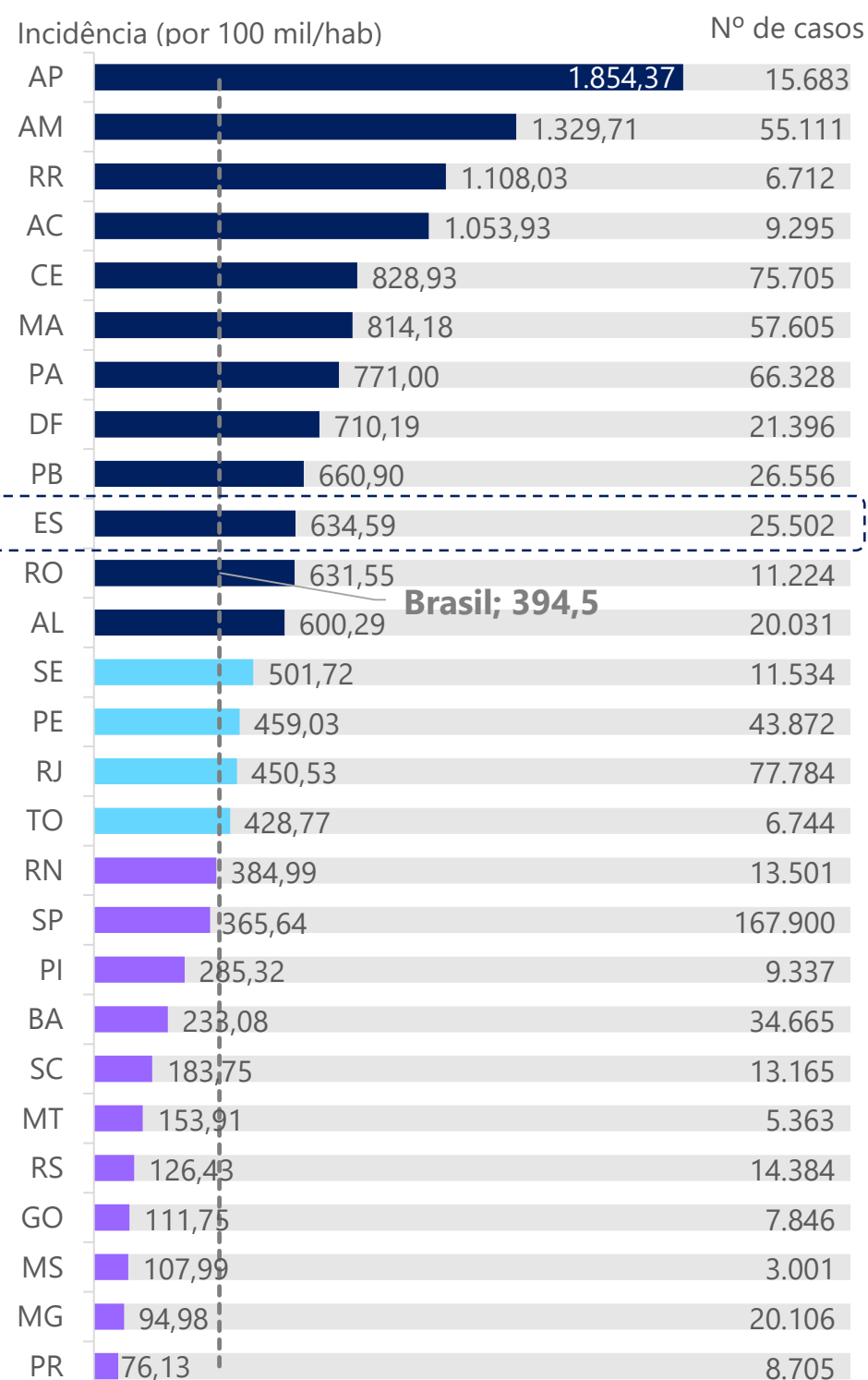
Elaboração: Ideies/Findes



# COVID-19

## BRASIL

### Incidência<sup>1</sup> e total de casos confirmados de COVID-19 por UF



#### LEGENDA

#### EMERGÊNCIA

50% acima do valor nacional

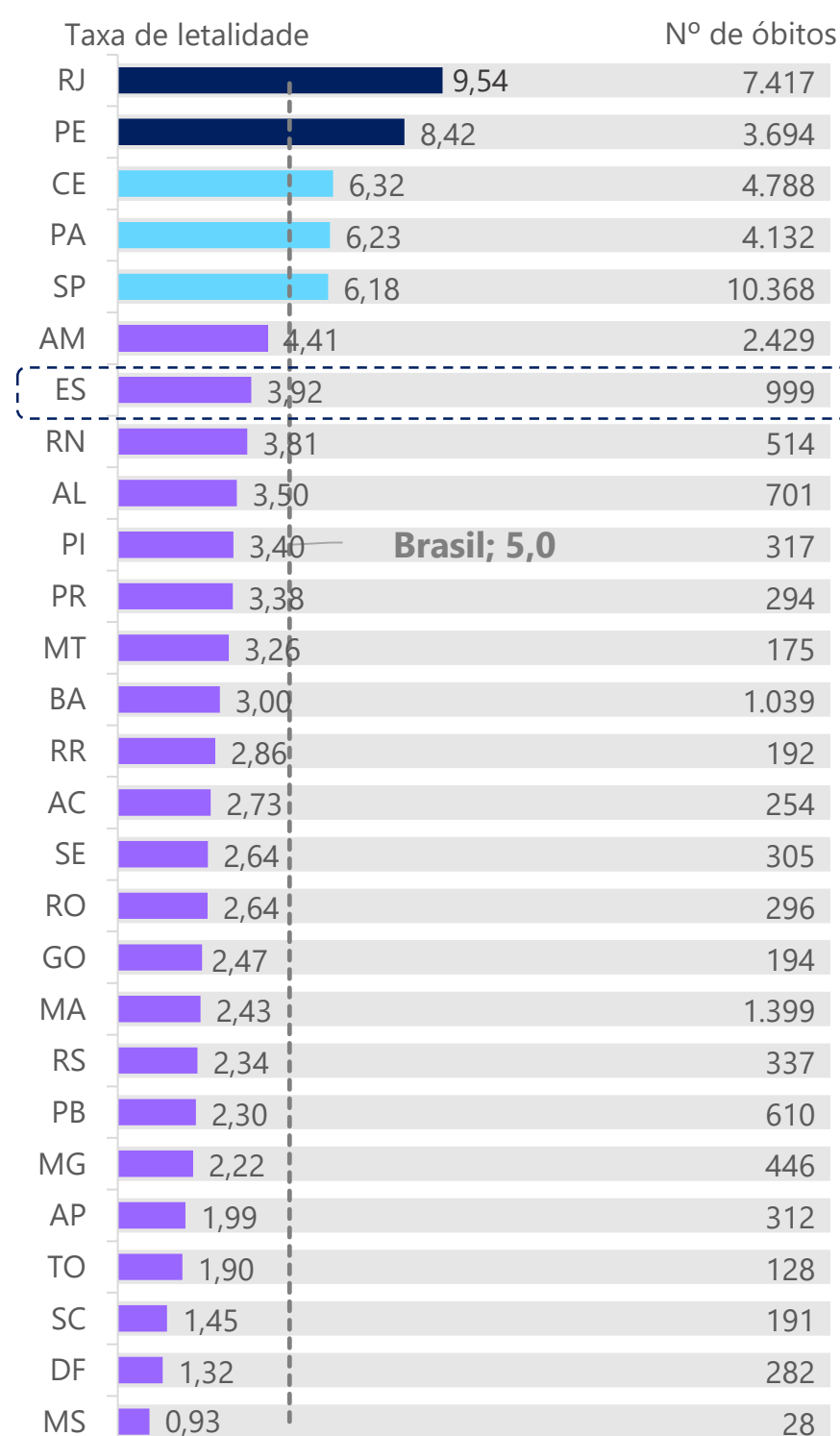
#### ATENÇÃO

Entre o valor nacional e 50% acima

#### ALERTA

Abaixo do valor nacional

### Taxa de letalidade e óbitos por COVID-19 por UF



## ESPÍRITO SANTO

### Novos casos confirmados de COVID-19 por dia no Espírito Santo



Fonte: Ministério da Saúde, Secretaria de Estado da Saúde do Espírito Santo (SESA) e IBGE.

Nota 1: Os critérios definidos na legenda foram determinados pelo Ministério da Saúde em seus boletins epidemiológicos: <https://www.saude.gov.br/images/pdf/2020/Abril/18/2020-04-17---BE11---Boletim-do-COE-21h.pdf>

Elaboração: Ideies/Findes

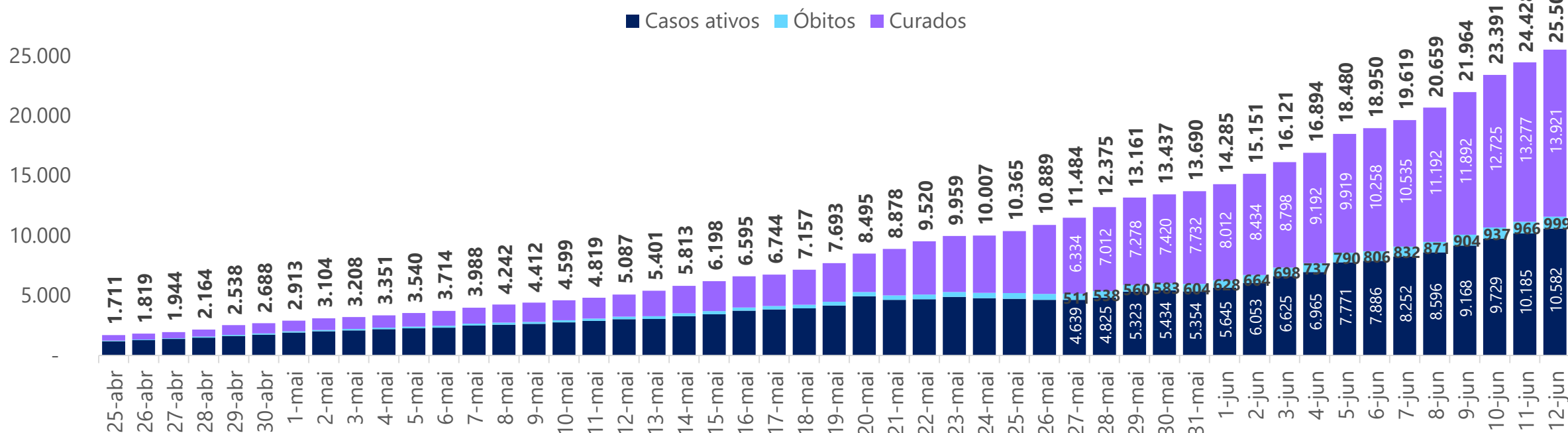
<sup>1</sup>De acordo com a projeção da população para 2019 do IBGE.



# COVID-19

## ESPÍRITO SANTO

### Evolução dos casos ativos, óbitos e curados de COVID-19 no Espírito Santo

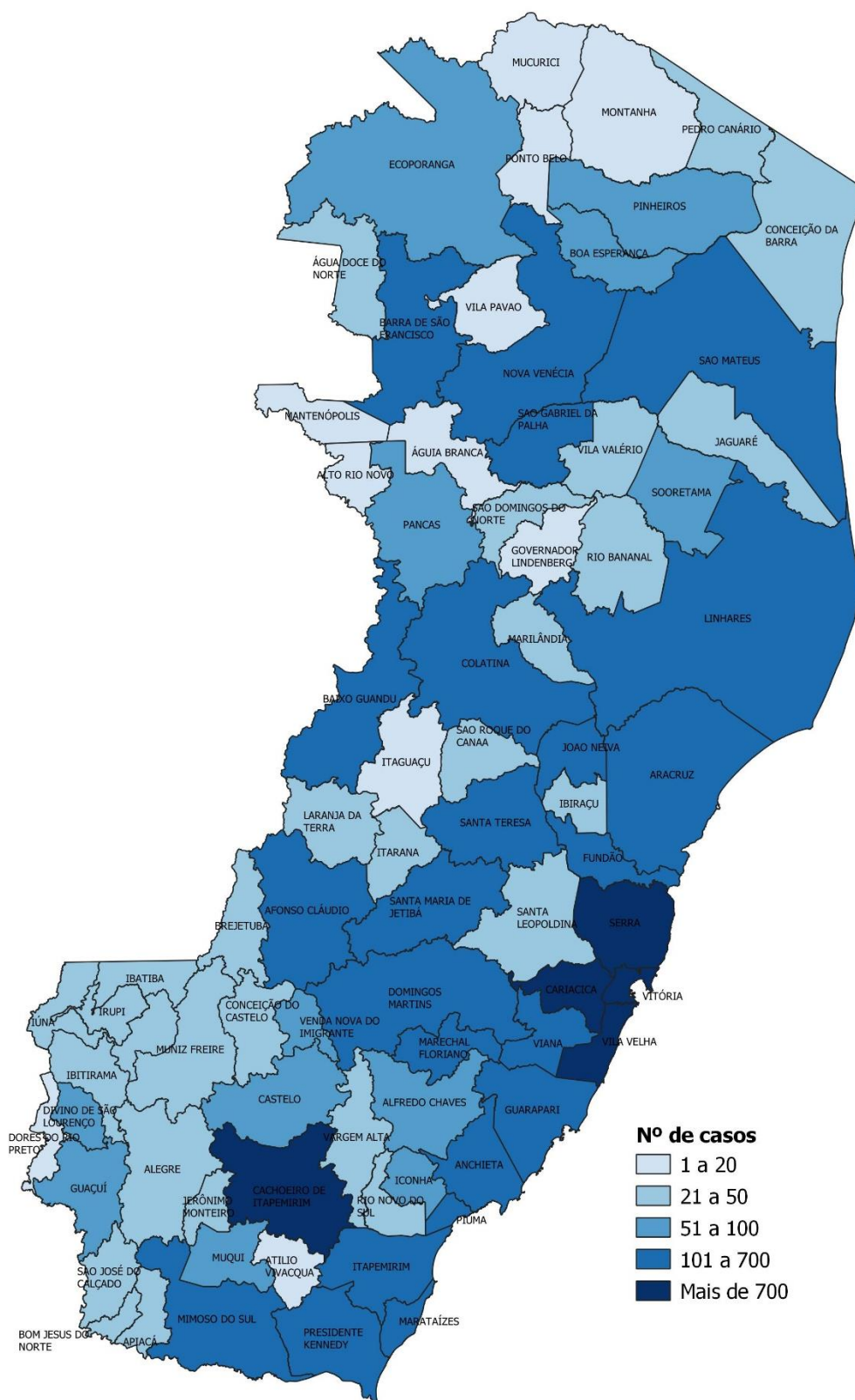


### Situação dos casos de COVID-19 no Espírito Santo em 12 de junho de 2020, por município

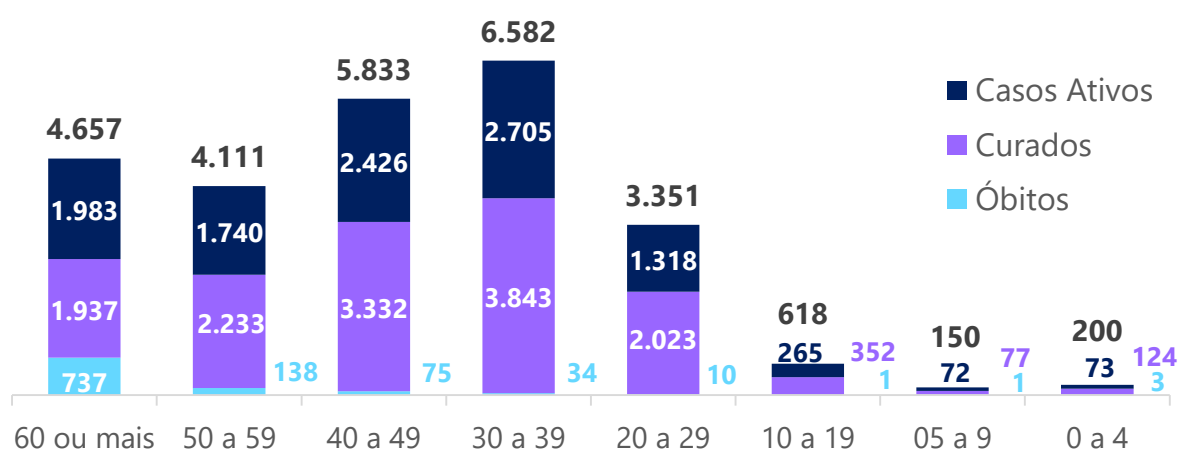
Município	Confirmados	Óbitos
Serra	4.605	224
Vitória	4.509	160
Vila Velha	4.420	168
Cariacica	3.222	158
Cachoeiro de Itapemirim	755	24
Colatina	681	12
Linhares	607	12
Viana	488	23
Guarapari	479	20
Maratáizes	421	24
São Mateus	359	7
Itapemirim	285	15
Aracruz	246	18
Anchieta	208	4
Fundão	191	9
Outros municípios do ES	3.666	116
Municípios de outros estados*	360	5
<b>Total</b>	<b>25.502</b>	<b>999</b>
<b>Masculino</b>	<b>12.176</b>	<b>571</b>
<b>Feminino</b>	<b>13.318</b>	<b>428</b>
<b>Outros</b>	<b>8</b>	<b>0</b>

\* Casos registrados no Espírito Santo, mas referentes a pessoas que residem fora do estado.

### Distribuição dos casos confirmados de COVID-19 em 12 de junho de 2020, por município




### Casos ativos, curados e óbitos\* por COVID-19 em 12 de junho de 2020, por faixa etária



\*O total de casos confirmados consiste na soma dos óbitos, dos curados e dos casos ativos (ainda contaminados).

Fonte: Secretaria de Estado da Saúde do Espírito Santo (SESA).  
Elaboração: Ideies/FinDES



# COVID-19

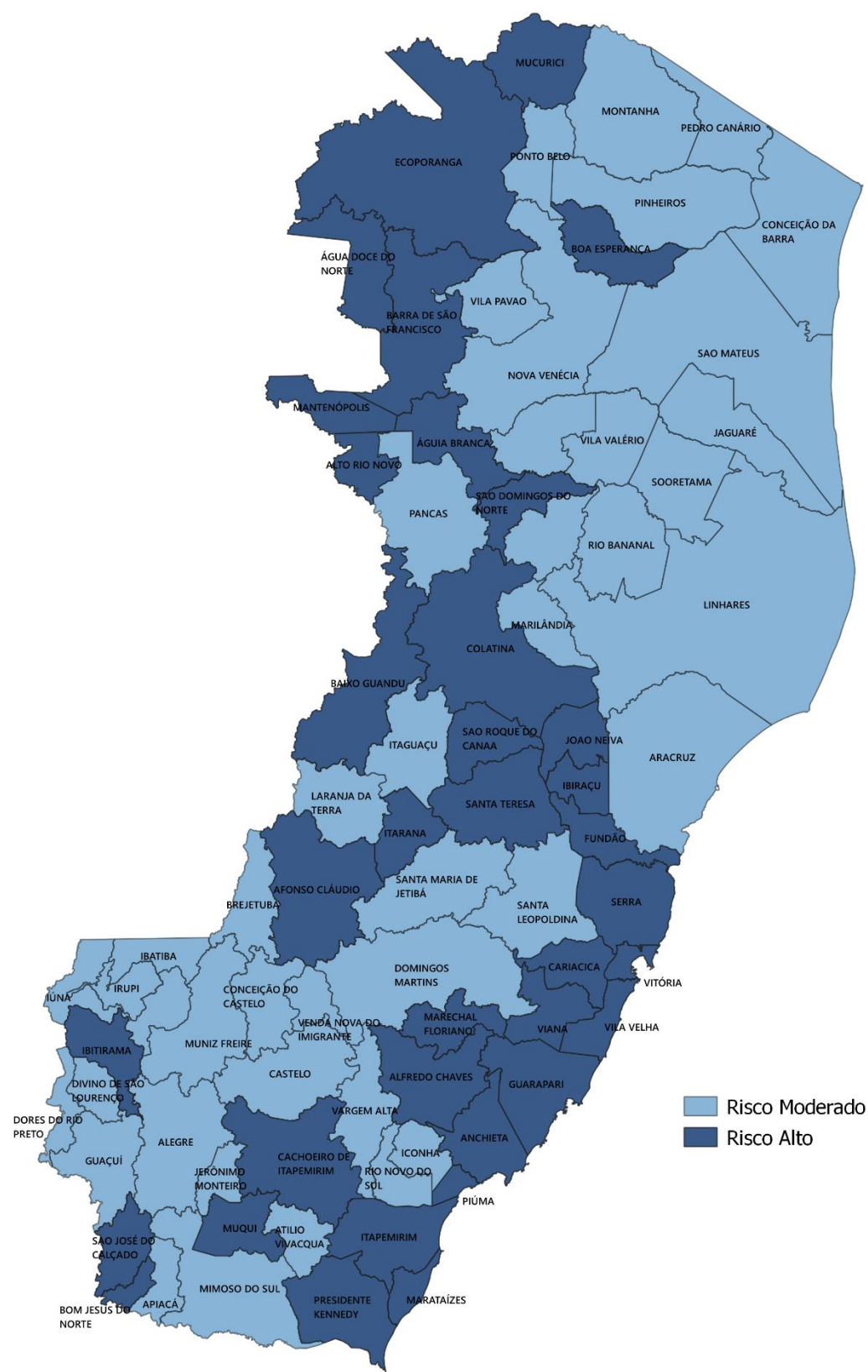
## ESPÍRITO SANTO

### Incidência e total de casos confirmados de COVID-19 em 12 de junho de 2020, por município

	Incidência (por 100 mil/hab.)	Nº de casos
Divino de São Lourenço	1.463,8	63
Vitória	1.245,2	4.509
Presidente Kennedy	1.123,2	130
Marataízes	1.093,5	421
Marechal Floriano	1.060,3	177
Vila Velha	895,0	4.420
Serra	889,8	4.605
Fundão	888,0	191
Cariacica	845,0	3.222
Itapemirim	829,7	285
Anchieta	710,8	208
Alfredo Chaves	671,2	98
João Neiva	665,9	111
Piúma	626,4	136
Viana	623,7	488
Mimoso do Sul	573,5	150
Colatina	555,9	681
Santa Teresa	555,3	131
Boa Esperança	545,3	82
Domingos Martins	487,4	165
Baixo Guandú	419,4	130
Iconha	404,0	56
Afonso Cláudio	389,1	119
Guarapari	383,6	479
São Domingos do Norte	382,0	33
Pancas	370,9	86
Itarana	369,5	39
Ibiraçu	368,6	46
Cachoeiro de Itapemirim	361,3	755
Ecoporanga	353,4	81
São Gabriel da Palha	350,5	133
Linhares	349,7	607
Vila Valério	348,0	49
Muqui	343,1	53
Rio Novo do Sul	335,6	39
São José do Calçado	331,6	35
São Roque do Canaã	322,2	40
Bom Jesus do Norte	322,1	32
Apiacá	317,2	24
Ibitirama	315,0	28

ES: 634,6

### Mapa de Gestão de Risco em 06 de junho de 2020



#### Nota

O Governo do Estado do Espírito Santo criou a matriz de classificação de risco com a situação do enfrentamento da crise para cada município. A atualização do mapa é realizada uma vez por semana pelo Governo do Estado. De acordo com a matriz, cada município recebe uma classificação conforme a vulnerabilidade (medida pela taxa de ocupação dos leitos de UTI) e a ameaça no enfrentamento da pandemia (medida pela combinação de cinco indicadores: coeficiente de incidência da doença a cada 100 mil habitantes do município; coeficiente de incidência do estado; taxa de letalidade, índice de isolamento; e percentual de pessoas acima de 60 anos). Mais informações podem ser acessadas nas Portarias nº 093-R de 23/05/2020 e nº 103-R de 06/06/2020 e em: <https://coronavirus.es.gov.br/mapa-de-gestao-de-risco>

Fonte: Secretaria de Estado da Saúde do Espírito Santo (SESA).  
Elaboração: Ideies/Findes