

COVID-19

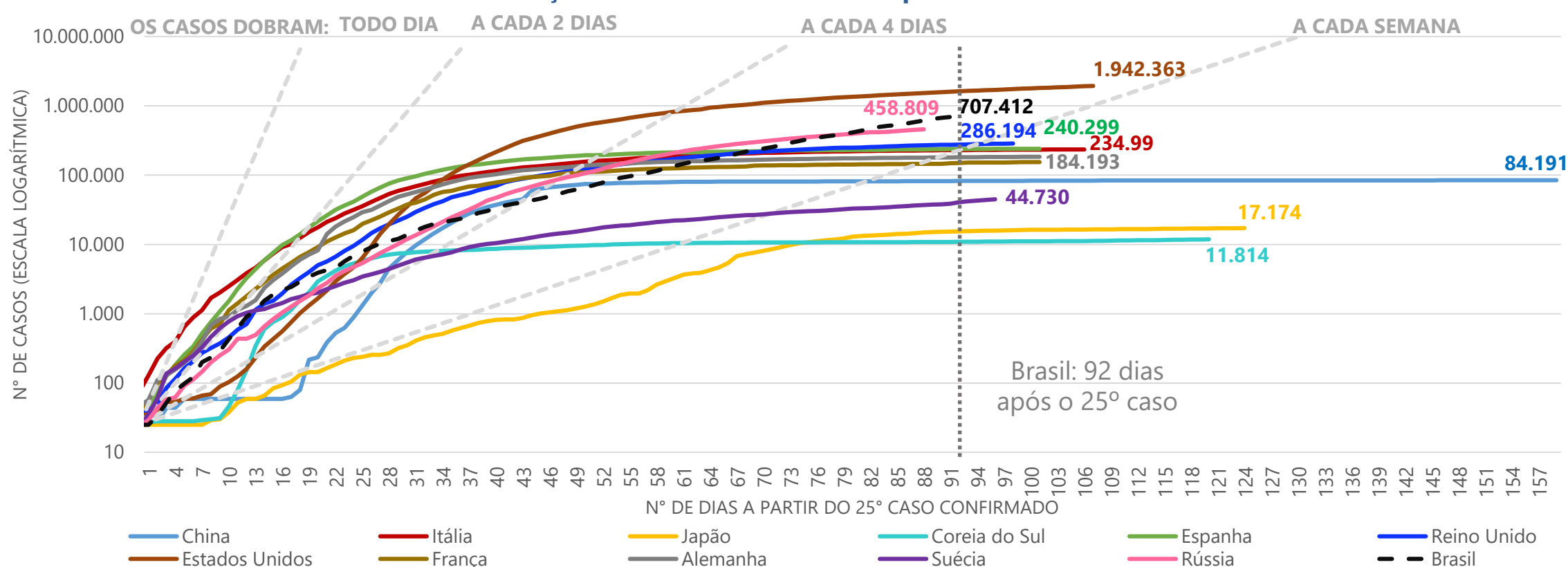
No mundo já são 7.085.894 casos confirmados com COVID-19 e 405.168 óbitos até o momento. No Brasil¹ são 707.412 casos confirmados e 37.134 mortes registradas, segundo país com a maior quantidade absoluta de casos por COVID-19. O maior número de casos confirmados no país concentra-se na Região Sudeste (250.634), com 144.593 em São Paulo e 69.499 no Rio de Janeiro. A maior incidência de COVID-19 foi registrada no Amapá, com 1.571,89 casos confirmados por 100 mil habitantes. O Espírito Santo totaliza 20.659 casos confirmados de COVID-19. Vitória (3.633), Serra (3.622), Vila Velha (3.579) e Cariacica (2.699) concentram 65,5% dos casos. Do total de casos confirmados, 53,0% são do gênero feminino e 46,9% do gênero masculino. Também foram contabilizados 4.398 (21,2%) profissionais de

saúde infectados no Espírito Santo. São 871 óbitos confirmados por COVID-19 até o momento no estado, sendo 646 (74,2%) deles na faixa etária de 60 anos ou mais de idade e 9 óbitos de profissionais de saúde. O Espírito Santo já realizou 60.420 testes RT PCR. Hoje, o estado possuiu 1.236 leitos para tratamento da COVID-19, sendo 602 leitos de UTI com 84,22% de ocupação e 634 leitos de enfermaria com 63,56% de ocupação. Até o momento, 11.192 pessoas estão curadas da COVID-19 no estado.

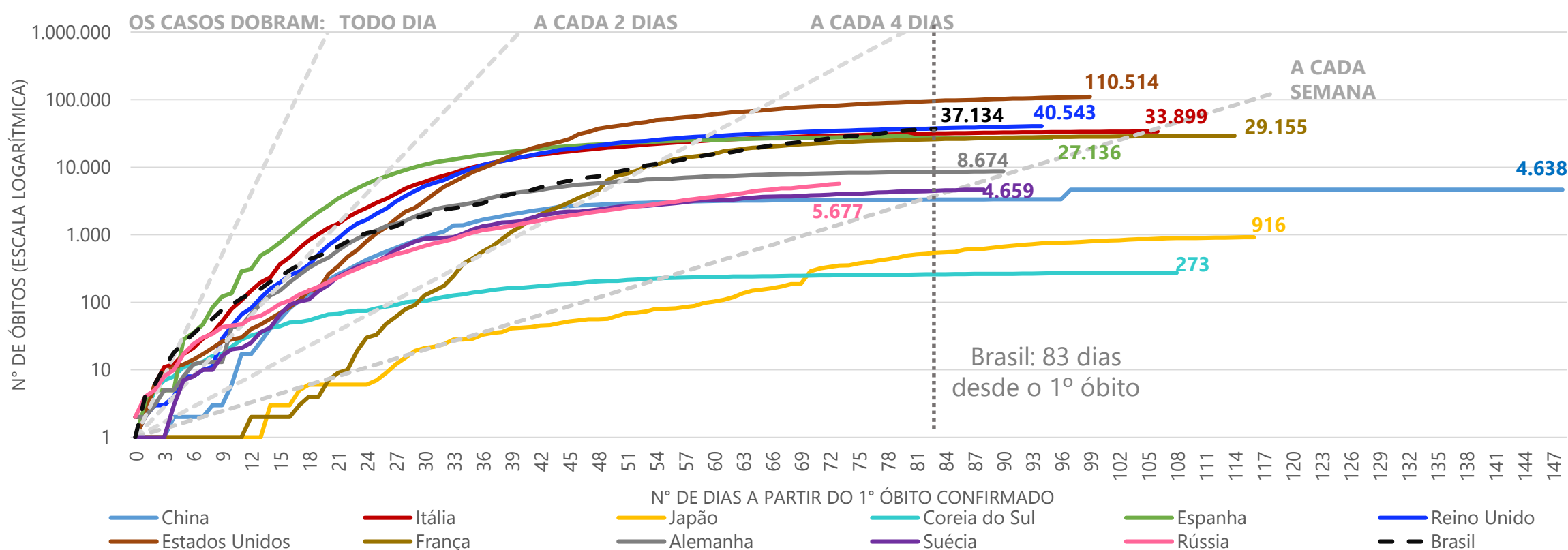
Com o **Painel de Acompanhamento do COVID-19** é possível ter informações com visualizações dinâmicas sobre os casos no Espírito Santo, no Brasil e no mundo. Acesse em: https://bit.ly/Painel_COVID19ES

MUNDO

Evolução dos casos de COVID-19 a partir do 25º caso



Evolução do número de óbitos por COVID-19 a partir do primeiro óbito




(¹) Desde o dia 05/06 o site oficial do governo federal passou a divulgar apenas os novos casos diários, os novos óbitos diários e os novos casos curados, considerando a data de notificação, ou de ocorrência para o Brasil e para todas as unidades da federação. Diante das alterações metodológicas, os meios de comunicação fizeram um consórcio para apuração dos dados referentes ao Covid-19 do país diretamente nas secretarias estaduais. Este consórcio apresentou os seguintes valores para o dia de hoje: 19.631 novos casos confirmados e 849 novos óbitos.

Fonte: Centro Europeu para Controle e Prevenção de Doenças / União Europeia e Center For Systems Science and Engineering, Ministério da Saúde e Secretaria de Saúde do Espírito Santo.

Nota 1: Por se tratar de um compilado de informações de diversos países, os dados do Centro Europeu para Controle e Prevenção de Doenças são atualizados com um dia de defasagem. Desta forma, optamos por incorporar os dados mais atuais referentes ao Brasil (Ministério da Saúde) aos gráficos de evolução do número de casos e do número de óbitos. Assim, mantém-se a tempestividade e a uniformidade entre todos os dados nacionais utilizados neste boletim.

Nota 2: Os dados em valores absolutos para serem comparados entre os países devem ser compatibilizados aos dias de ocorrência.

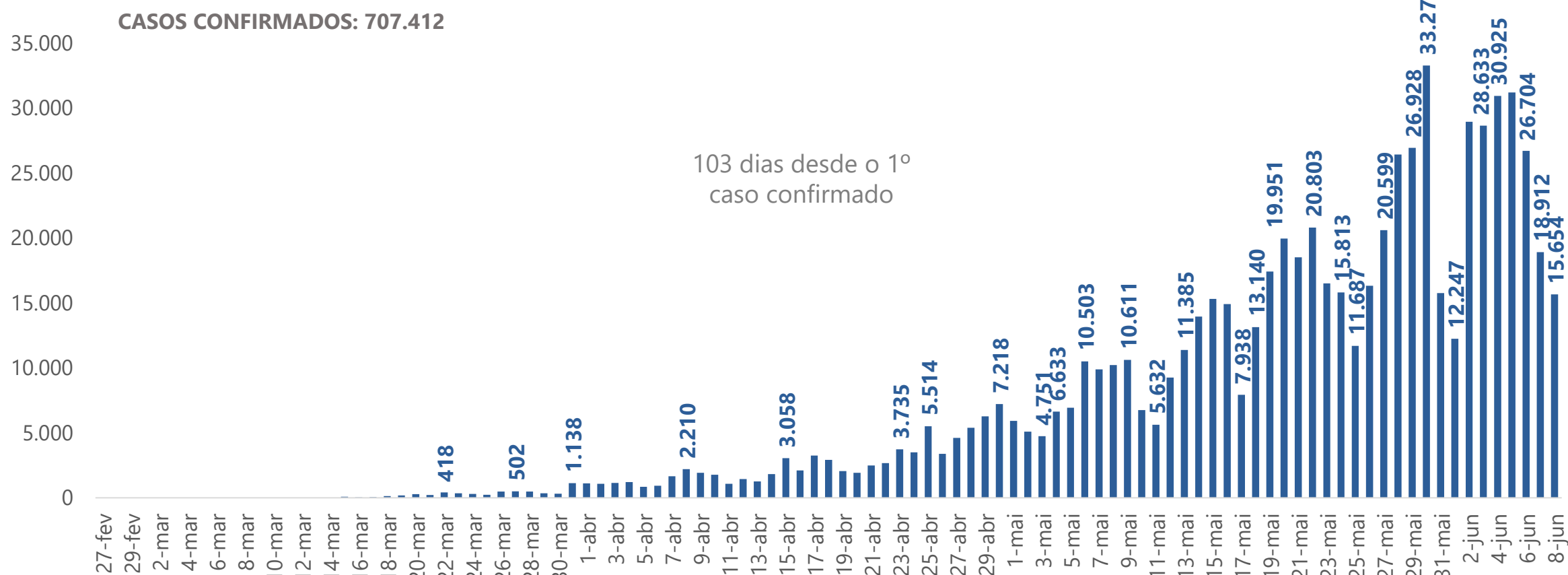
Elaboração: Ideies/Findes



COVID-19

BRASIL

Novos casos confirmados de COVID-19 por dia no Brasil



Evolução do número de óbitos por COVID-19 no Brasil




Situação dos casos confirmados e óbitos por COVID-19 em 08 de junho de 2020 no Brasil, por região

Localidade	Confirmados	%	Óbitos	%
Sudeste	250.634	35,4%	17.220	46,4%
Sul	30.846	4,4%	705	1,9%
Norte	147.466	20,8%	7.030	18,9%
Nordeste	249.289	35,2%	11.654	31,4%
Centro-Oeste	29.177	4,1%	525	1,4%
Brasil	707.412	100,0%	37.134	100,0%

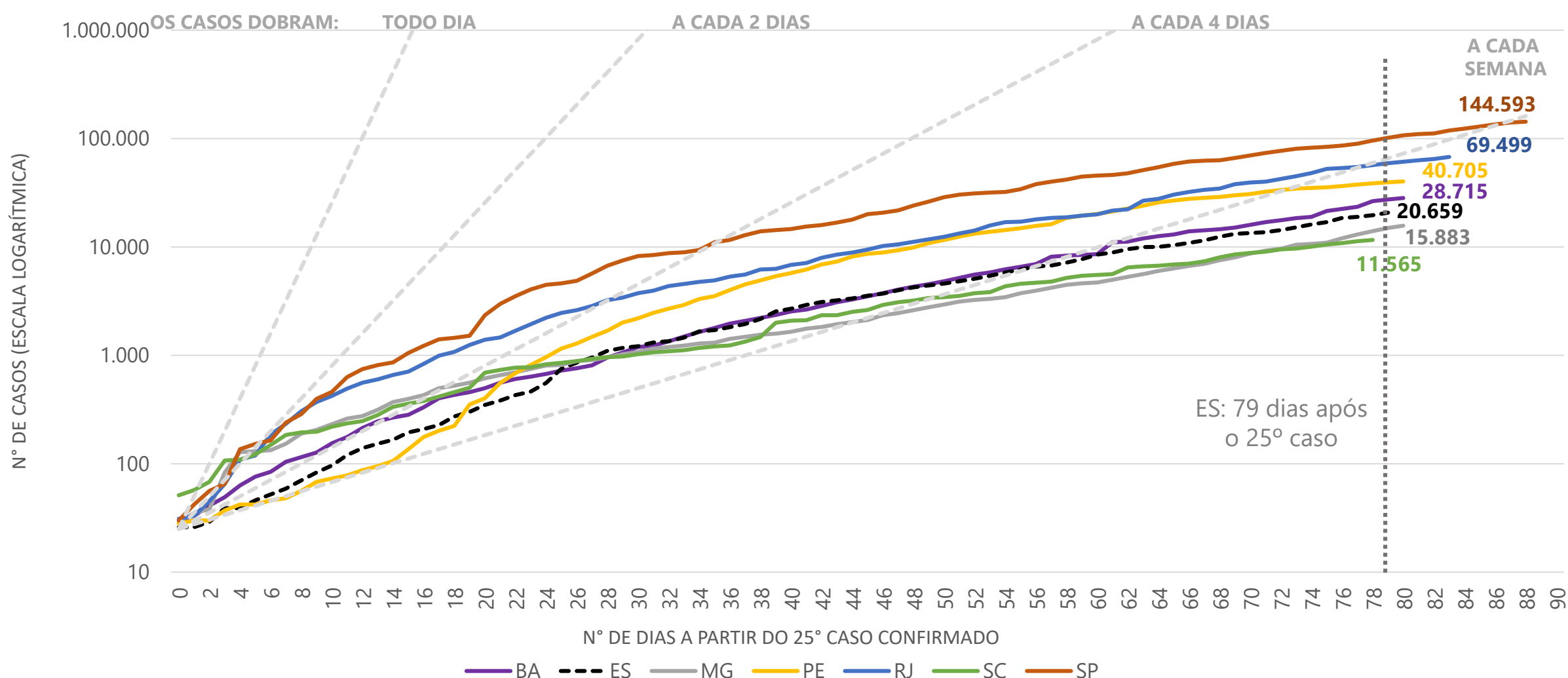
Fonte: Ministério da Saúde e Secretaria de Estado da Saúde do Espírito Santo (SESA).

Nota: os dados diários referentes ao total do Brasil consideram, para o Espírito Santo, o número divulgado pela SESA, e não pelo Ministério da Saúde (MS). Desde o dia 05 de junho a divulgação dos dados por parte do Ministério não está mais apresentando o total acumulado de casos e de óbitos. No dia 05/06 os dados para o ES divulgados pela SESA eram maiores que os do MS e no dia 06/06 aconteceu o contrário, de modo que apesar das diferenças entre os dias, os totais não foram alterados.



BRASIL

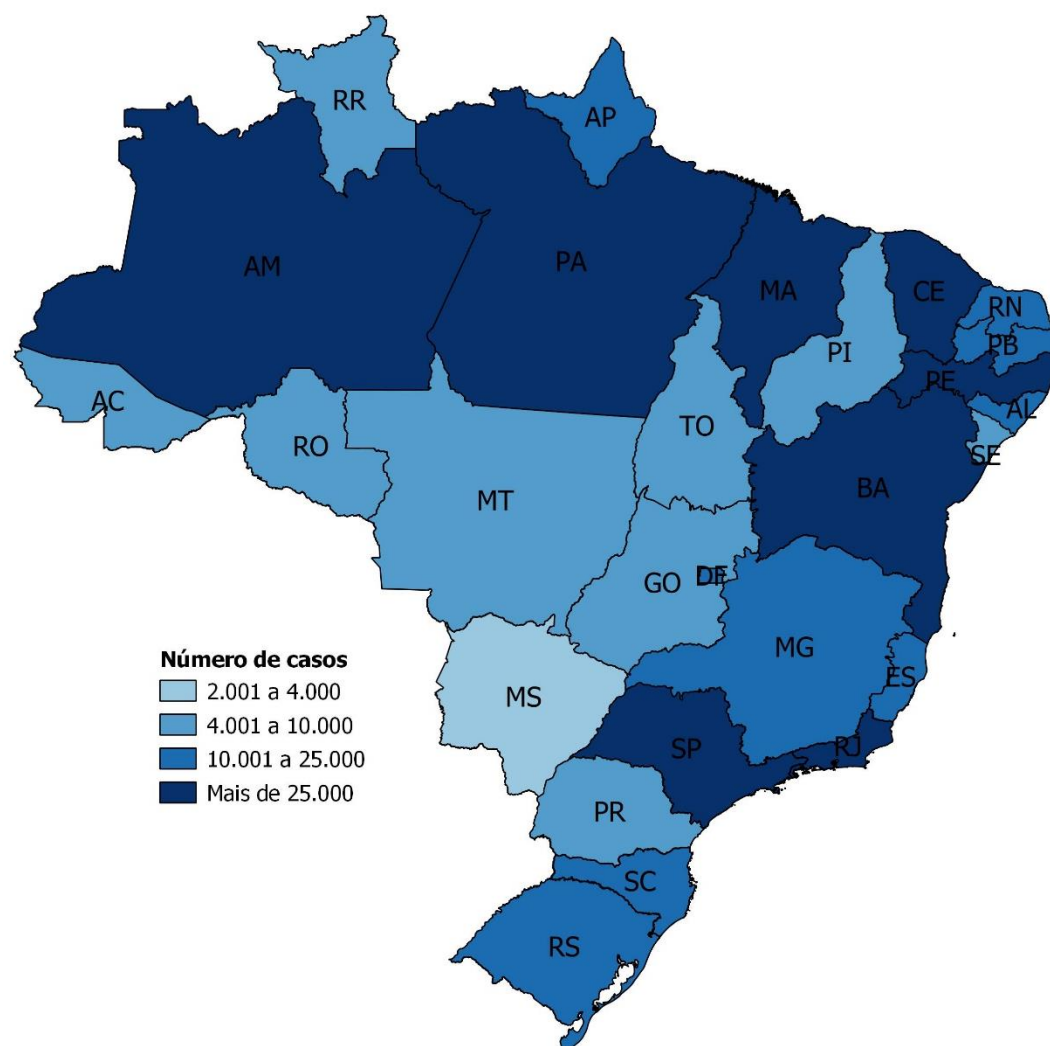
Evolução dos casos de COVID-19 a partir do 25º caso por unidade da federação²



Indicadores estratégicos de COVID-19 em 08 de junho de 2020

Taxa	Brasil	Sudeste	ES
Cresc. diário médio dos últimos 5 dias do número de novos casos	2,8%	2,6%	4,1%
Cresc. diário médio dos últimos 5 dias do número de novos óbitos	1,8%	1,5%	3,4%
Incidência (Casos/habitantes *100.000)	336,6	283,6	514,1
Remoção (Curados/confirmados)	41,2%	-	54,2%
Letalidade (óbitos/confirmados *100)	5,2	6,9	4,2
Testes/habitantes (nº de testes/habitantes*100.000)	-	-	1.503

Distribuição dos casos confirmados de COVID-19 em 08 de junho de 2020, por UF




Fonte: Ministério da Saúde, Secretaria de Estado da Saúde do Espírito Santo (SESA) e IBGE.

Nota 1: A tabela dos indicadores é preenchida a partir das informações divulgadas pelo Ministério da Saúde e pela Secretaria de Estado de Saúde (Sesa), a eventual repetição de valores ocorre pela não atualização de informações pelos órgão competentes.

Nota 2: Na plataforma do Ministério da Saúde do Governo Federal não foi contabilizado novos casos para o Estado de Santa Catarina no dia de hoje.

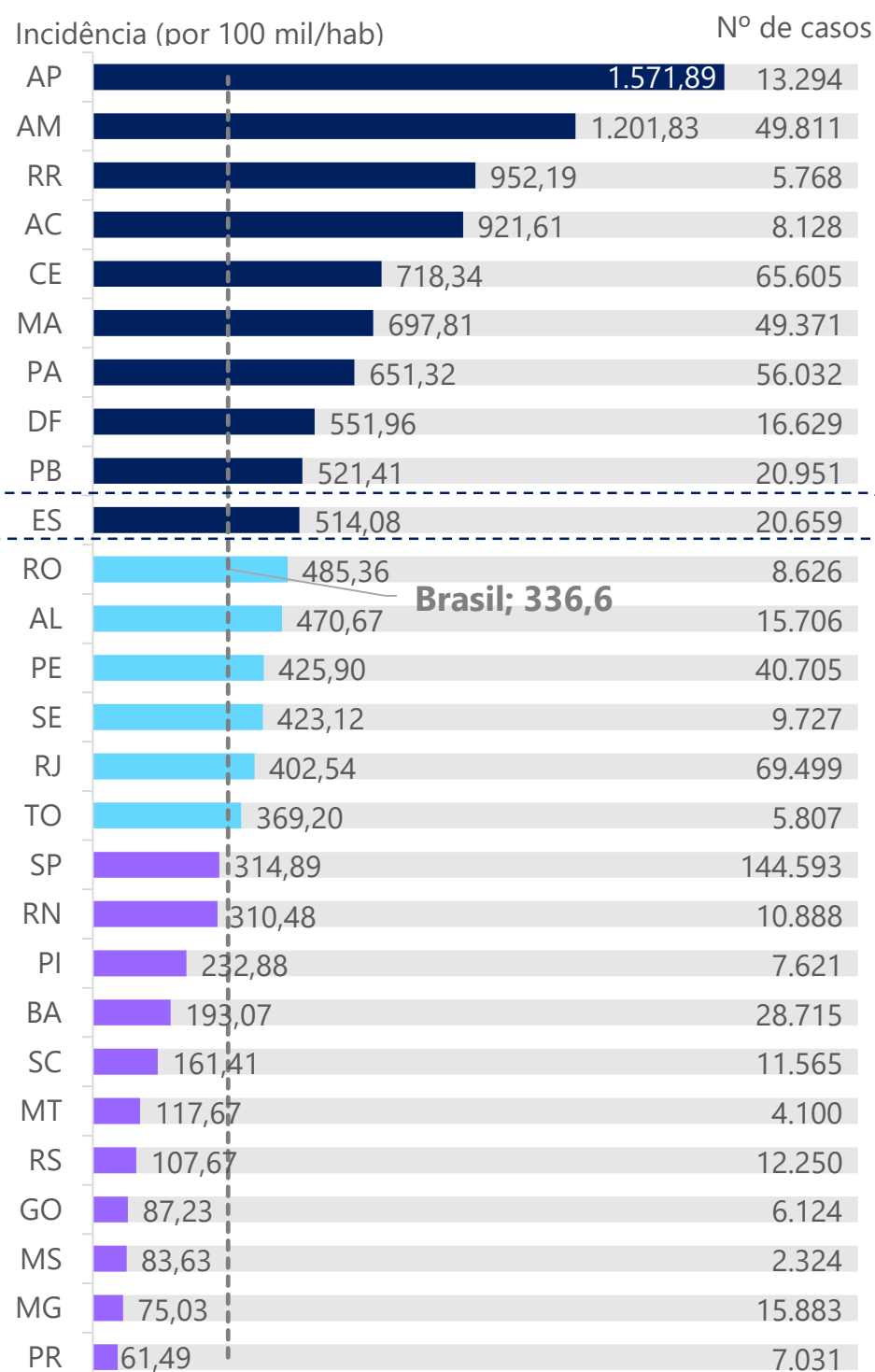
Elaboração: Ideies/Findes



COVID-19

BRASIL

Incidência¹ e total de casos confirmados de COVID-19 por UF



LEGENDA

EMERGÊNCIA

50% acima do valor nacional

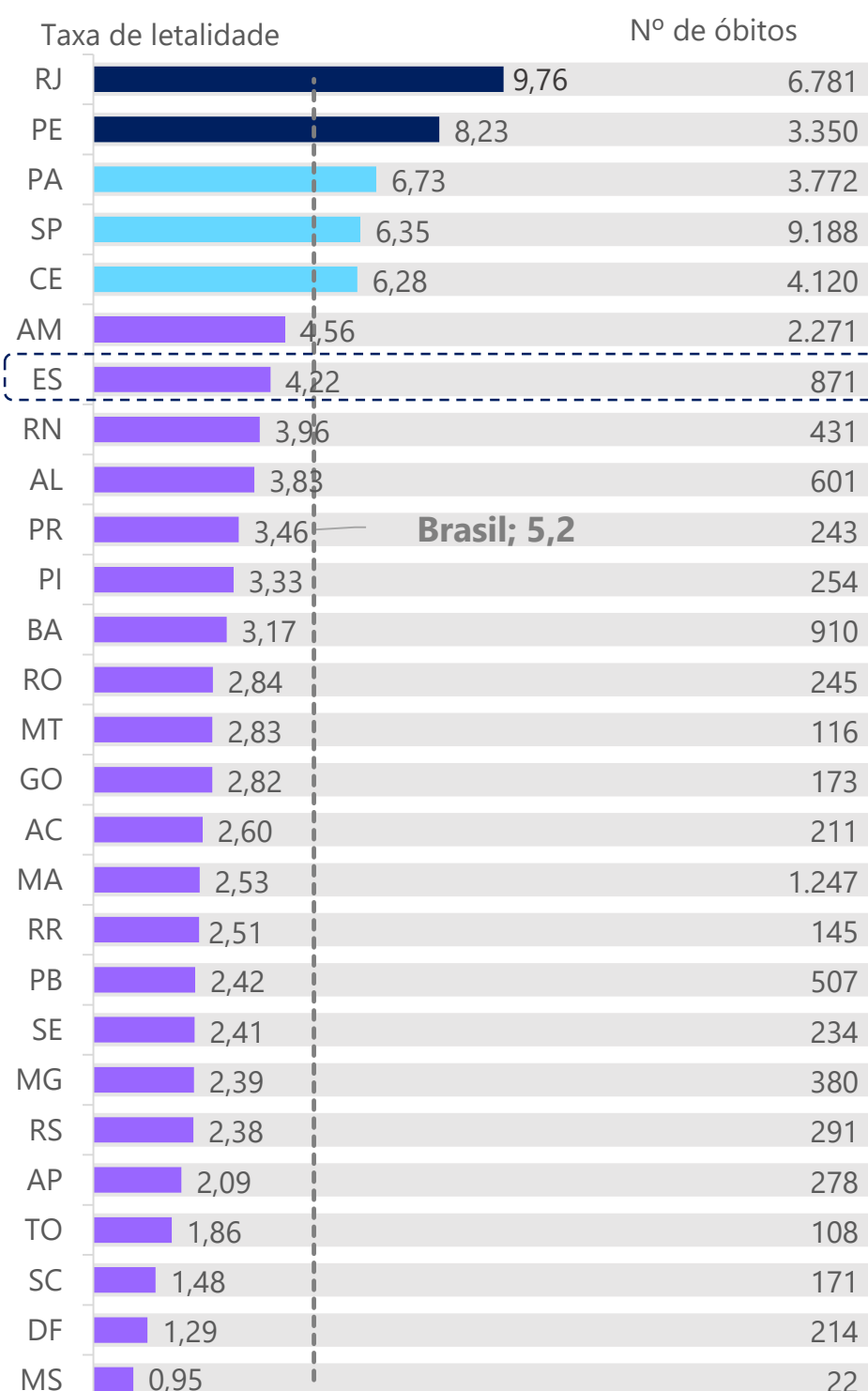
ATENÇÃO

Entre o valor nacional e 50% acima

ALERTA

Abaixo do valor nacional

Taxa de letalidade e óbitos por COVID-19 por UF



ESPÍRITO SANTO

Novos casos confirmados de COVID-19 por dia no Espírito Santo




Fonte: Ministério da Saúde, Secretaria de Estado da Saúde do Espírito Santo (SESA) e IBGE.

Nota 1: Os critérios definidos na legenda foram determinados pelo Ministério da Saúde em seus boletins epidemiológicos: <https://www.saude.gov.br/images/pdf/2020/April/18/2020-04-17---BE11---Boletim-do-COE-21h.pdf>

Elaboração: Ideies/Findes

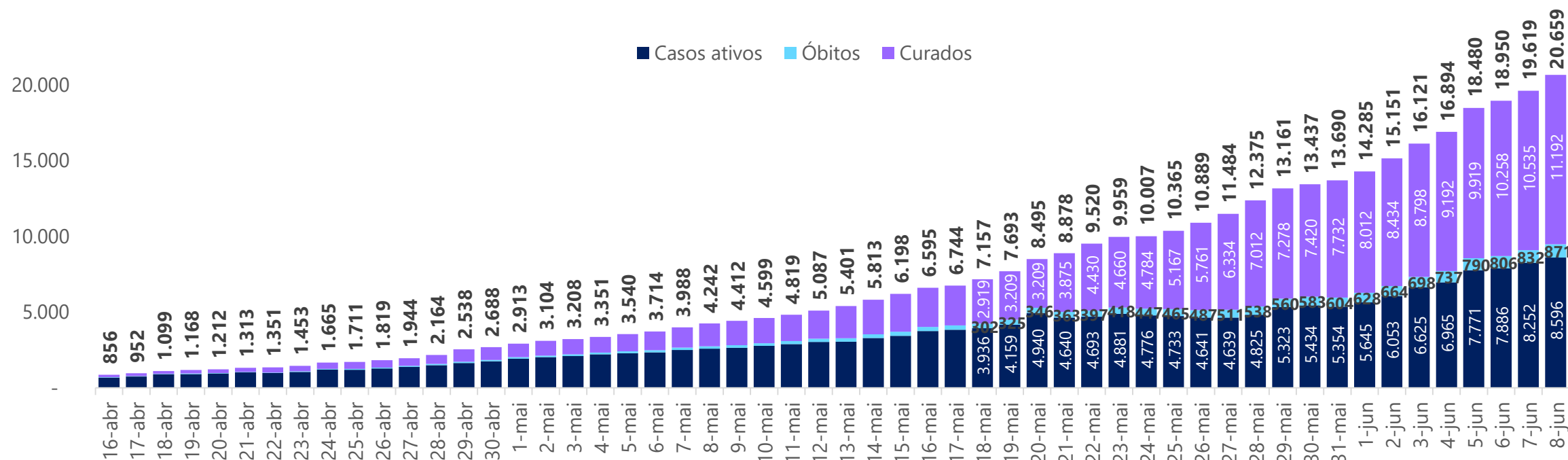
¹De acordo com a projeção da população para 2019 do IBGE.



COVID-19

ESPÍRITO SANTO

Evolução dos casos ativos, óbitos e curados de COVID-19 no Espírito Santo

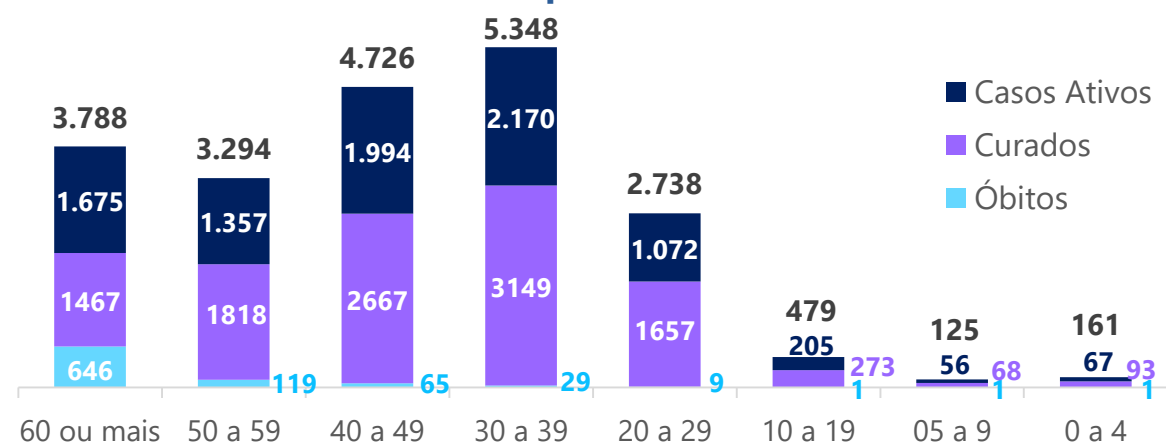


Situação dos casos de COVID-19 no Espírito Santo em 08 de junho de 2020, por município

Município	Confirmados	Óbitos
Vitória	3.633	133
Serra	3.622	204
Vila Velha	3.579	151
Cariacica	2.699	146
Cachoeiro de Itapemirim	590	19
Colatina	524	7
Linhares	408	10
Viana	396	20
Guarapari	390	17
Marataízes	368	20
São Mateus	306	5
Itapemirim	236	10
Aracruz	197	15
Anchieta	194	3
Fundão	162	9
Outros municípios do ES	3.024	97
Municípios de outros estados*	331	5
Total	20.659	871
Masculino	9.693	490
Feminino	10.959	381
Outros	7	0

* Casos registrados no Espírito Santo, mas referentes a pessoas que residem fora do estado.

Casos ativos, curados e óbitos* por COVID-19 em 08 de junho de 2020, por faixa etária

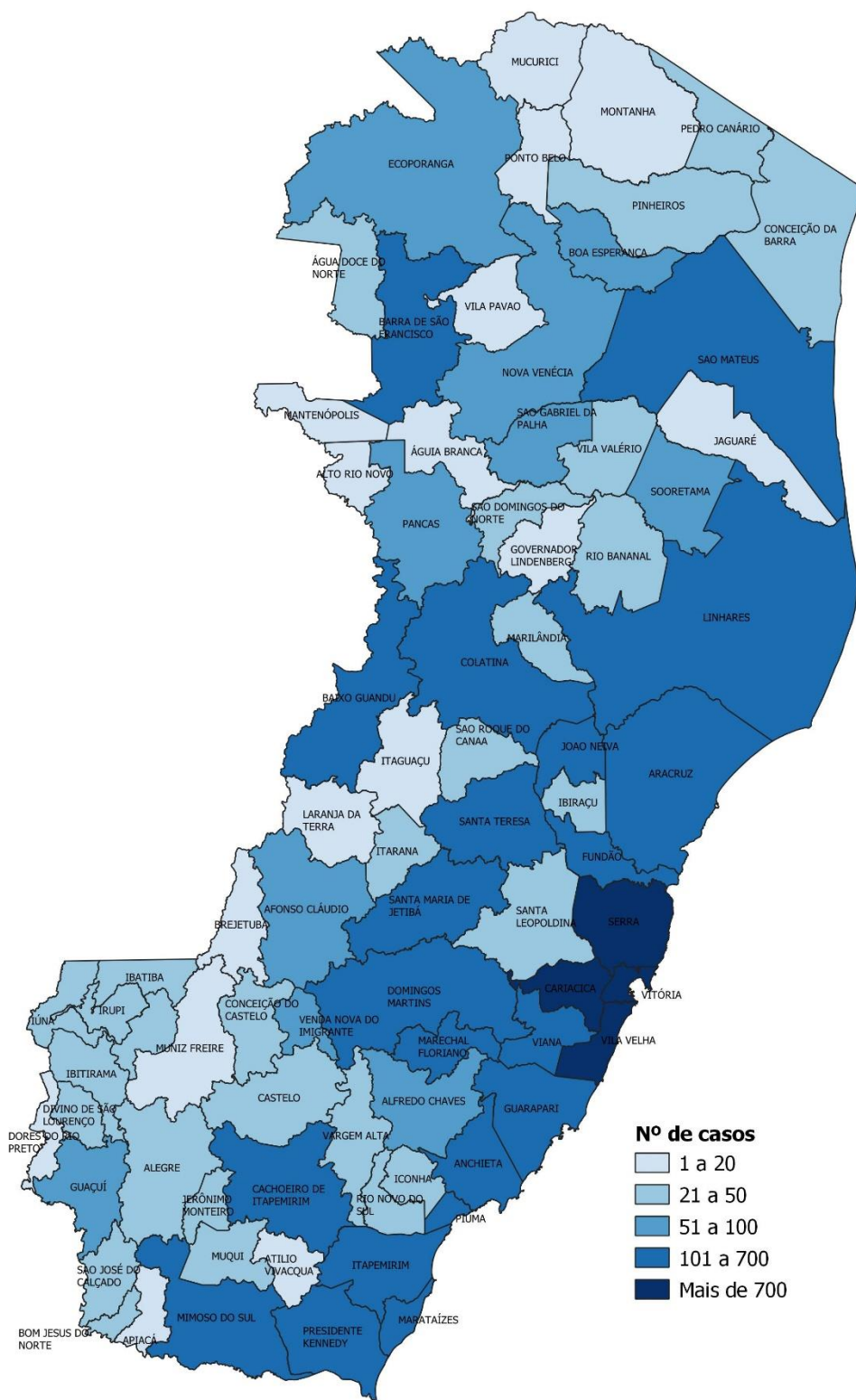



*O total de casos confirmados consiste na soma dos óbitos, dos curados e dos casos ativos (ainda contaminados).

Fonte: Secretaria de Estado da Saúde do Espírito Santo (SESA).

Elaboração: Ideies/Findes

Distribuição dos casos confirmados de COVID-19 em 08 de junho de 2020, por município





COVID-19

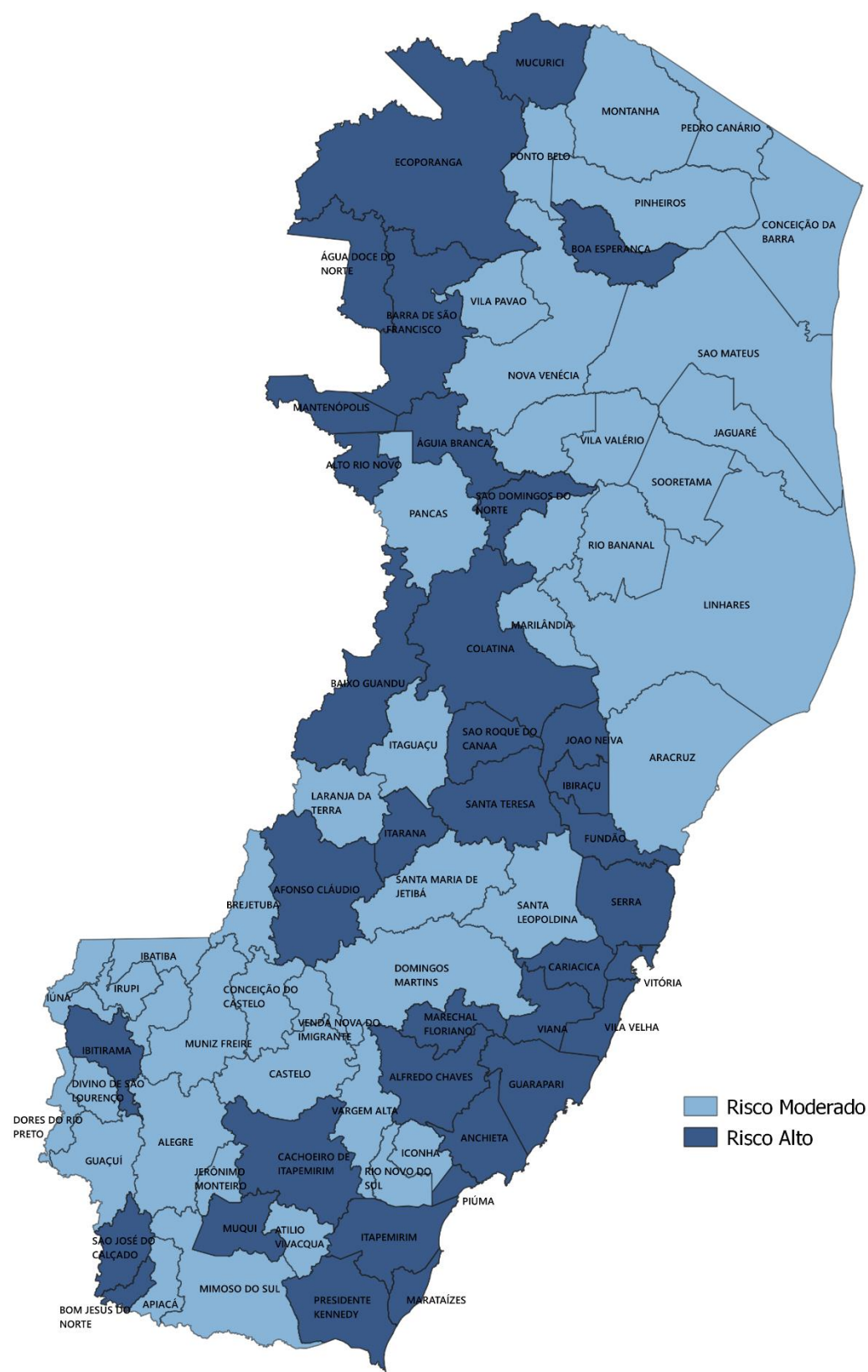
ESPÍRITO SANTO

Incidência e total de casos confirmados de COVID-19 em 08 de junho de 2020, por município

	Incidência (por 100 mil/hab.)	Nº de casos
Vitória	1.003,3	3.633
Presidente Kennedy	976,3	113
Marataízes	955,9	368
Marechal Floriano	874,6	146
Fundão	753,2	162
Vila Velha	724,7	3.579
Divino de São Lourenço	720,3	31
Cariacica	707,9	2.699
Serra	699,9	3.622
Itapemirim	687,1	236
Anchieta	663,0	194
Alfredo Chaves	636,9	93
João Neiva	618,0	103
Boa Esperança	532,0	80
Piúma	525,1	114
Viana	506,1	396
Santa Teresa	496,0	117
Mimoso do Sul	470,3	123
Domingos Martins	454,9	154
Colatina	427,8	524
Baixo Guandú	383,9	119
Pancas	349,4	81
Itarana	331,6	35
Afonso Cláudio	320,4	98
Vila Valério	319,6	45
Ecoporanga	314,1	72
Guarapari	312,4	390
Iconha	310,2	43
São Domingos do Norte	301,0	26
Água Doce do Norte	299,5	33
Ibiraçu	296,5	37
Ibitirama	292,5	26
Bom Jesus do Norte	291,9	29
Muqui	291,3	45
São Roque do Canaã	290,0	36
Cachoeiro de Itapemirim	282,3	590
Barra de São Francisco	273,2	122
Marilândia	272,7	35
São Gabriel da Palha	263,5	100
São José do Calçado	255,8	27

ES: 514,1

Mapa de Gestão de Risco em 06 de junho de 2020



Nota

O Governo do Estado do Espírito Santo criou a matriz de classificação de risco com a situação do enfrentamento da crise para cada município. A atualização do mapa é realizada uma vez por semana pelo Governo do Estado. De acordo com a matriz, cada município recebe uma classificação conforme a vulnerabilidade (medida pela taxa de ocupação dos leitos de UTI) e a ameaça no enfrentamento da pandemia (medida pela combinação de cinco indicadores: coeficiente de incidência da doença a cada 100 mil habitantes do município; coeficiente de incidência do estado; taxa de letalidade, índice de isolamento; e percentual de pessoas acima de 60 anos). Mais informações podem ser acessadas nas Portarias nº 093-R de 23/05/2020 e nº 103-R de 06/06/2020 e em: <https://coronavirus.es.gov.br/mapa-de-gestao-de-risco>

Fonte: Secretaria de Estado da Saúde do Espírito Santo (SESA).
Elaboração: Ideies/Findes