

COVID-19

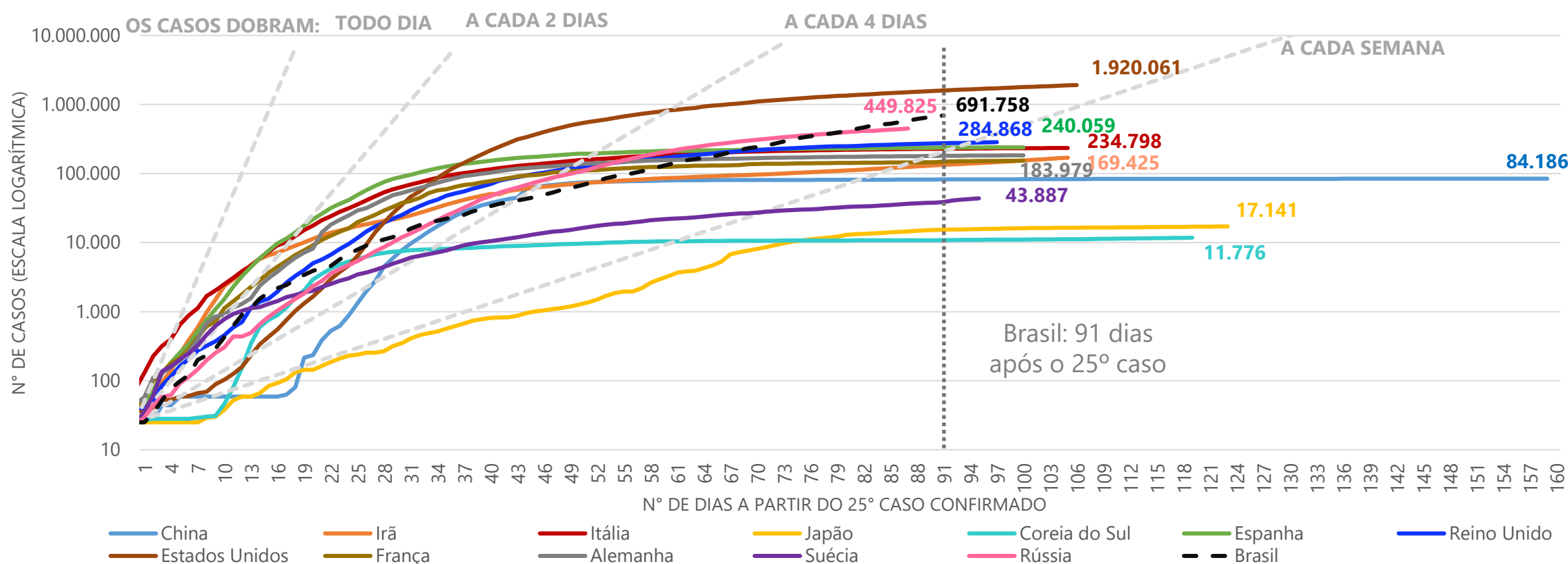
No mundo já são 7.006.436 casos confirmados com COVID-19 e 402.699 óbitos até o momento. No Brasil são 691.758 casos confirmados e 36.455 mortes registradas, segundo país com a maior quantidade absoluta de casos por COVID-19. O maior número de casos confirmados no país concentra-se na Região Sudeste (246.151), com 143.073 em São Paulo e 67.756 no Rio de Janeiro. A maior incidência de COVID-19 foi registrada no Amapá, com 1.542,45 casos confirmados por 100 mil habitantes. O Espírito Santo totaliza 19.619 casos confirmados de COVID-19. Vitória (3.508), Vila Velha (3.470), Serra (3.344) e Cariacica (2.564) concentram 65,7% dos casos. Do total de casos confirmados, 53,6% são do gênero feminino e 46,3% do gênero masculino. Também foram contabilizados 4.275 (21,8%) profissionais de

saúde infectados no Espírito Santo. São 832 óbitos confirmados por COVID-19 até o momento no estado, sendo 619 (74,4%) deles na faixa etária de 60 anos ou mais de idade e 9 óbitos de profissionais de saúde. O Espírito Santo já realizou 58.333 testes RT PCR. Hoje, o estado possuiu 1.248 leitos para tratamento da COVID-19, sendo 610 leitos de UTI com 83,11% de ocupação e 638 leitos de enfermaria com 63,64% de ocupação. Até o momento, 10.535 pessoas estão curadas da COVID-19 no estado.

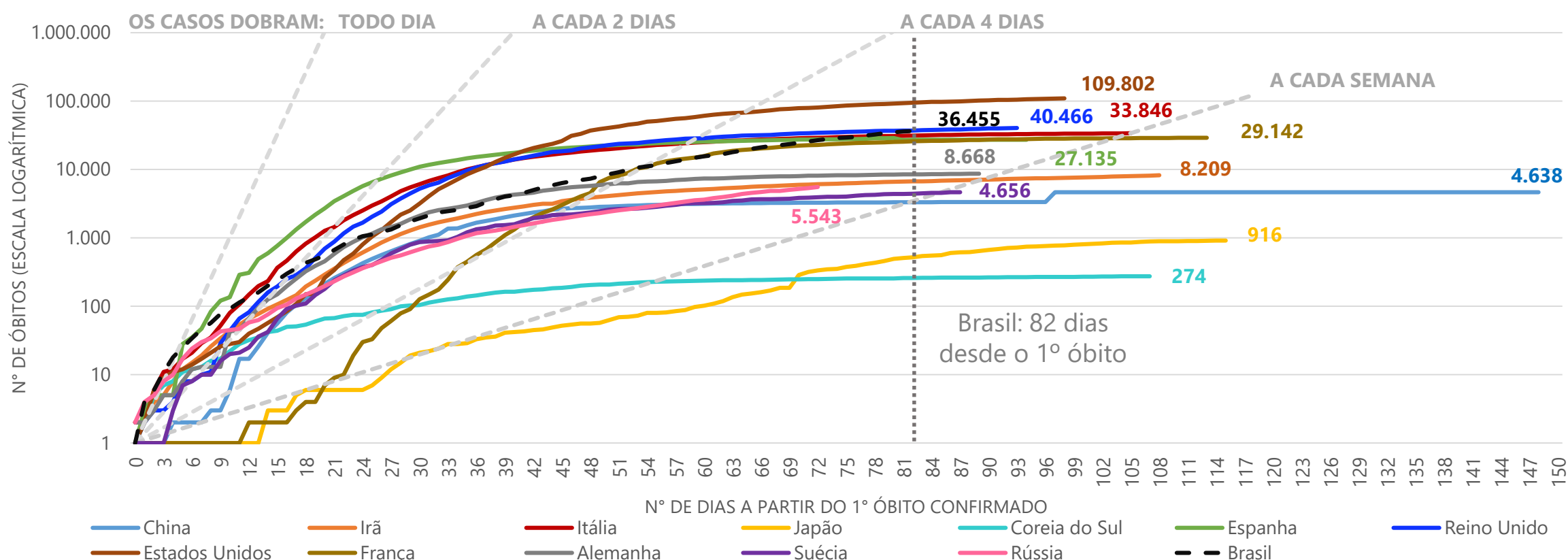
Com o **Painel de Acompanhamento do COVID-19** é possível ter informações com visualizações dinâmicas sobre os casos no Espírito Santo, no Brasil e no mundo. Acesse em: https://bit.ly/Painel_COVID19ES

MUNDO


Evolução dos casos de COVID-19 a partir do 25º caso



Evolução do número de óbitos por COVID-19 a partir do primeiro óbito



Fonte: Centro Europeu para Controle e Prevenção de Doenças / União Europeia e Center For Systems Science and Engineering, Ministério da Saúde e Secretaria de Saúde do Espírito Santo.
 Nota 1: Por se tratar de um compilado de informações de diversos países, os dados do Centro Europeu para Controle e Prevenção de Doenças são atualizados com um dia de defasagem. Desta forma, optamos por incorporar os dados mais atuais referentes ao Brasil (Ministério da Saúde) aos gráficos de evolução do número de casos e do número de óbitos. Assim, mantém-se a tempestividade e a uniformidade entre todos os dados nacionais utilizados neste boletim.
 Nota 2: Os dados em valores absolutos para serem comparados entre os países devem ser compatibilizados aos dias de ocorrência.
 Elaboração: Ideies/FinDES



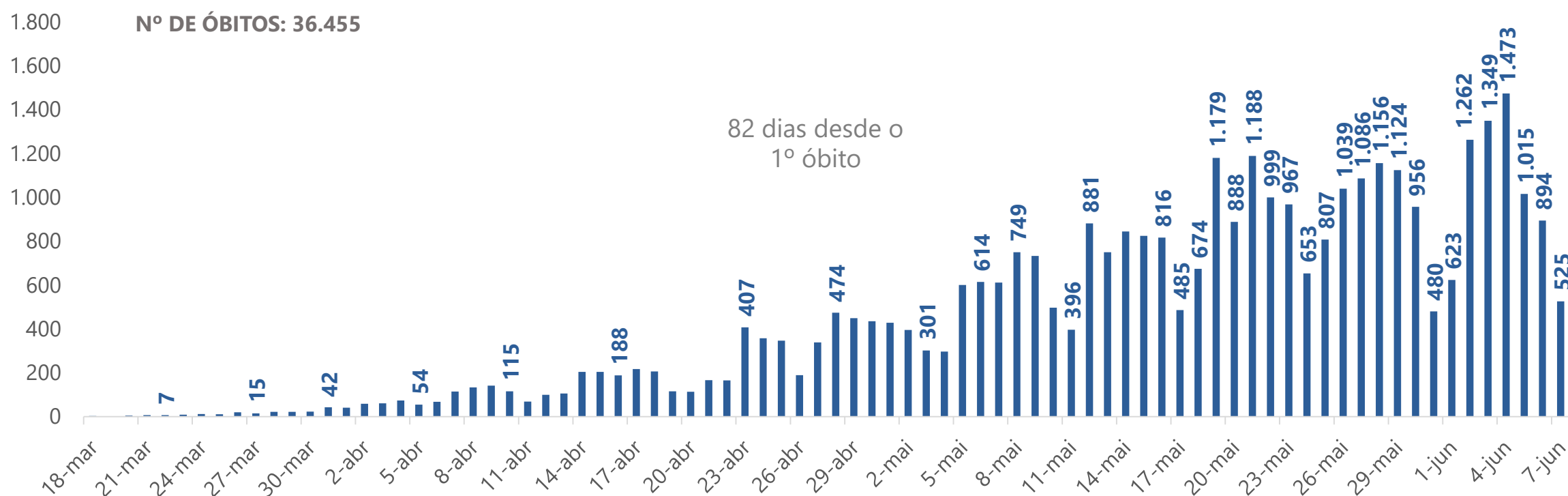
COVID-19

BRASIL

Novos casos confirmados de COVID-19 por dia no Brasil



Evolução do número de óbitos por COVID-19 no Brasil




Situação dos casos confirmados e óbitos por COVID-19 em 07 de junho de 2020 no Brasil, por região

Localidade	Confirmados	%	Óbitos	%
Sudeste	246.151	35,6%	17.060	46,8%
Sul	30.597	4,4%	694	1,9%
Norte	143.851	20,8%	6.883	18,9%
Nordeste	242.592	35,1%	11.301	31,0%
Centro-Oeste	28.567	4,1%	517	1,4%
Brasil	691.758	100,0%	36.455	100,0%

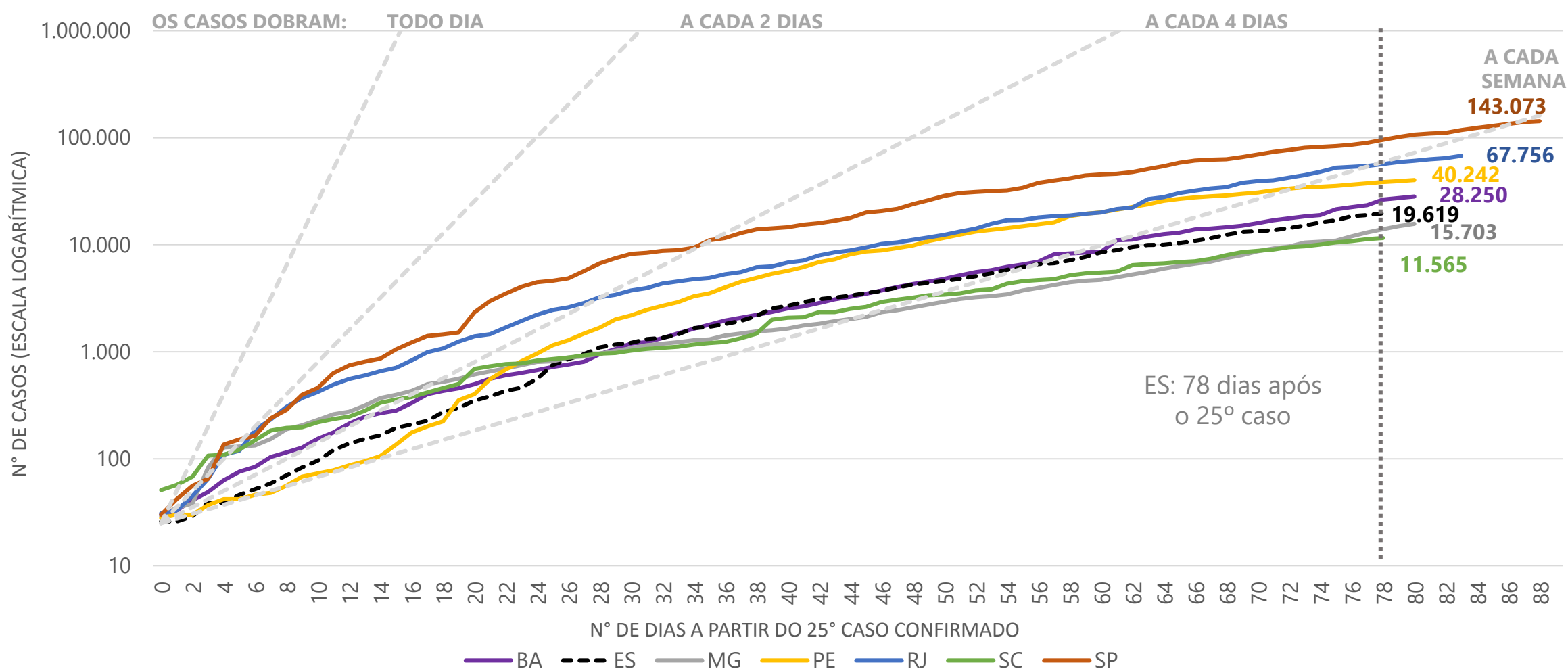
Fonte: Ministério da Saúde e Secretaria de Estado da Saúde do Espírito Santo (SESA).

Nota: os dados diários referentes ao total do Brasil consideram, para o Espírito Santo, o número divulgado pela SESA, e não pelo Ministério da Saúde (MS). Desde o dia 05 de junho a divulgação dos dados por parte do Ministério não está mais apresentando o total acumulado de casos e de óbitos.



BRASIL

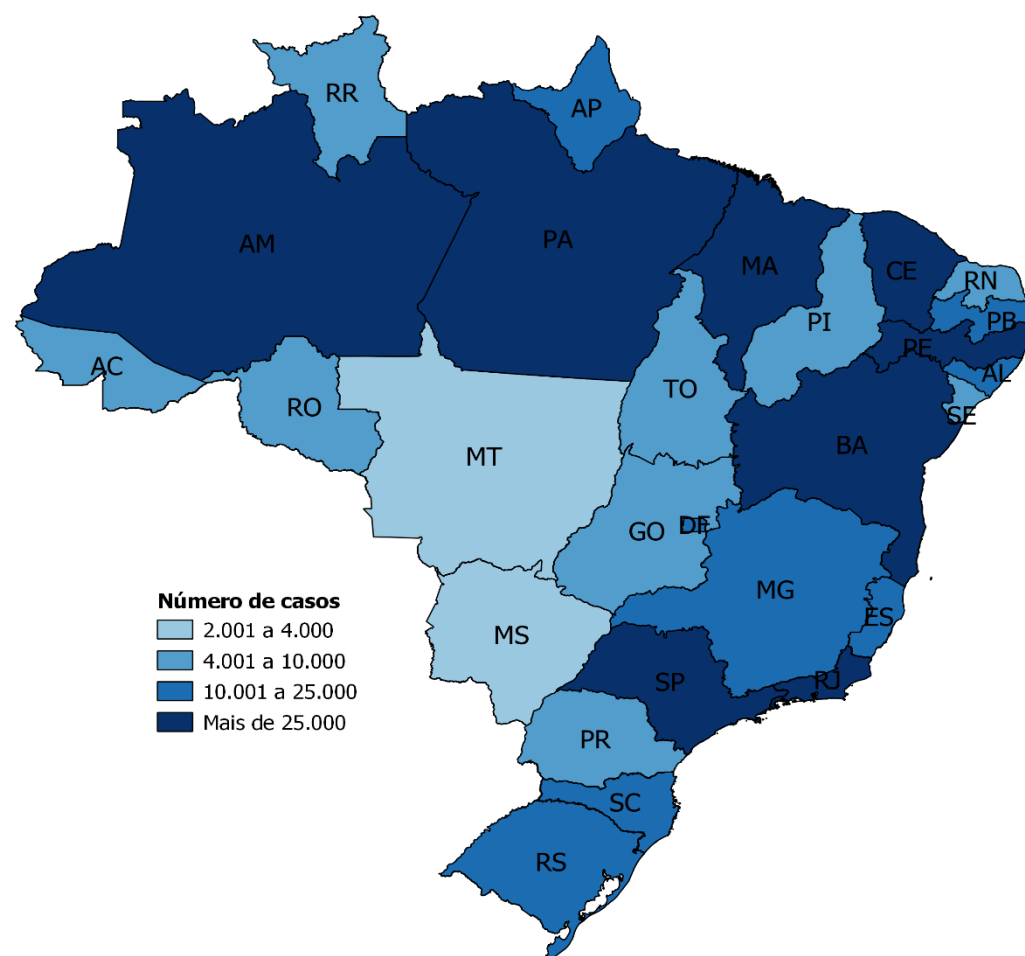
Evolução dos casos de COVID-19 a partir do 25º caso por unidade da federação



Indicadores estratégicos de COVID-19 em 07 de junho de 2020

Taxa	Brasil	Sudeste	ES
Cresc. diário médio dos últimos 5 dias do número de novos casos	3,4%	3,1%	4,0%
Cresc. diário médio dos últimos 5 dias do número de novos óbitos	2,3%	2,2%	3,6%
Incidência (Casos/habitantes *100.000)	329,2	278,5	488,2
Remoção (Curados/confirmados)	41,2%	-	53,7%
Letalidade (óbitos/confirmados *100)	5,3	6,9	4,2
Testes/habitantes (nº de testes/habitantes*100.000)	-	-	1.452


Distribuição dos casos confirmados de COVID-19 em 07 de junho de 2020, por UF



Fonte: Ministério da Saúde, Secretaria de Estado da Saúde do Espírito Santo (SESA) e IBGE.

Nota 1: A tabela dos indicadores é preenchida a partir das informações divulgadas pelo Ministério da Saúde e pela Secretaria de Estado de Saúde (Sesa), a eventual repetição de valores ocorre pela não atualização de informações pelos órgão competentes.

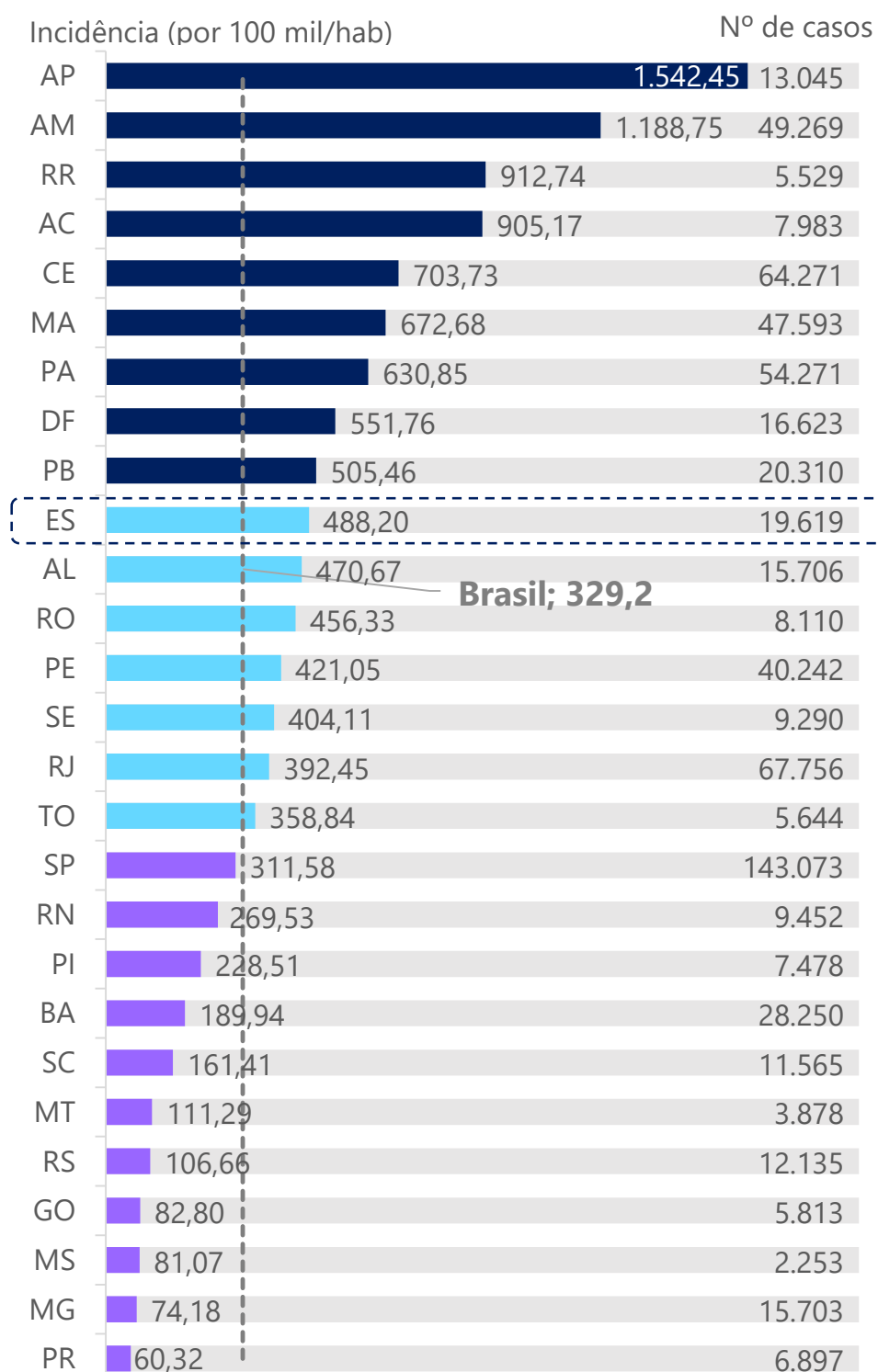
Elaboração: Ideies/FinDES



COVID-19

BRASIL

Incidência¹ e total de casos confirmados de COVID-19 por UF



LEGENDA

EMERGÊNCIA

50% acima do valor nacional

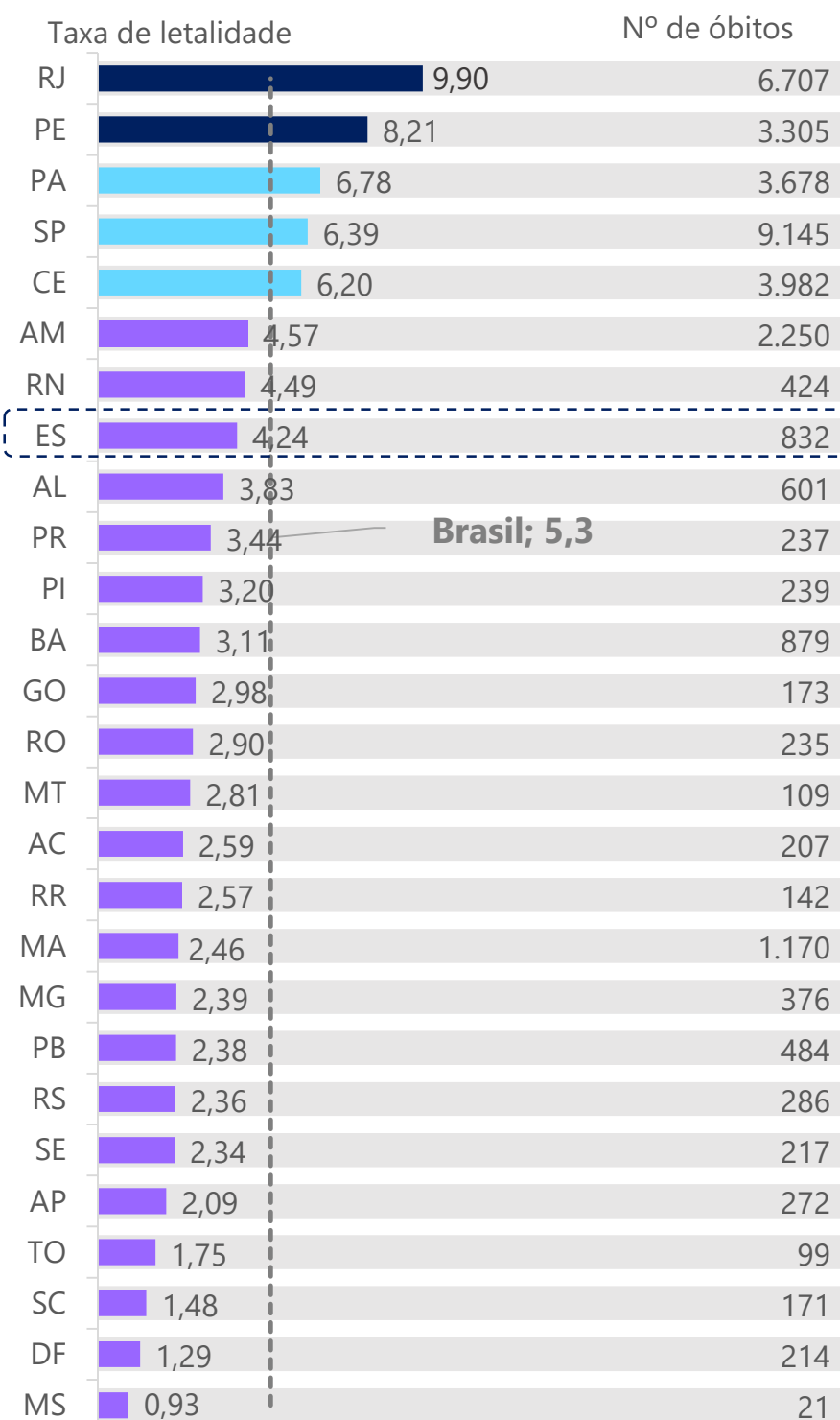
ATENÇÃO

Entre o valor nacional e 50% acima

ALERTA

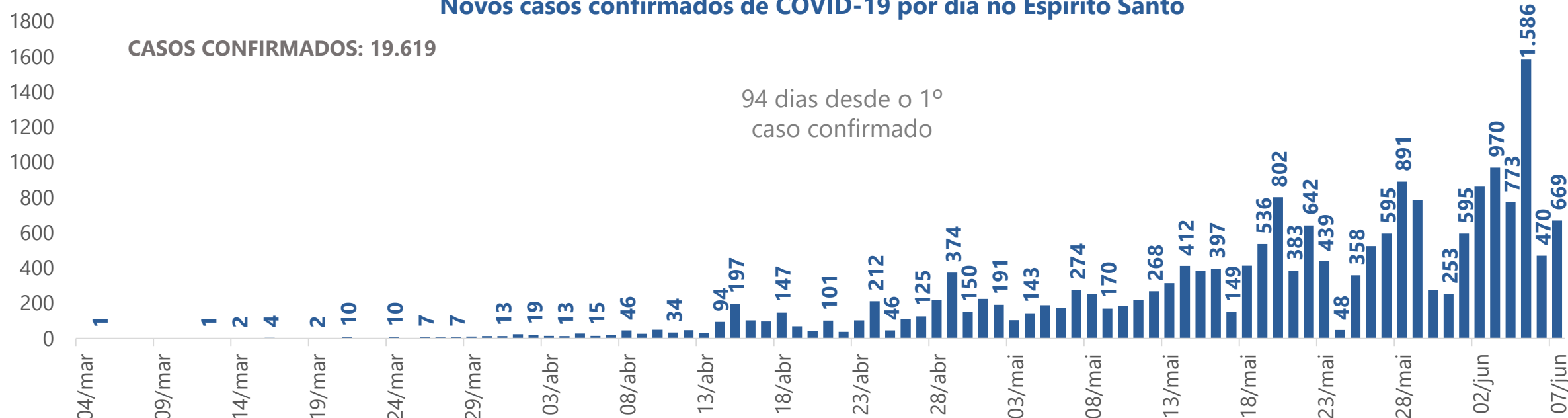
Abaixo do valor nacional

Taxa de letalidade e óbitos por COVID-19 por UF



ESPÍRITO SANTO

Novos casos confirmados de COVID-19 por dia no Espírito Santo




Fonte: Ministério da Saúde, Secretaria de Estado da Saúde do Espírito Santo (SESA) e IBGE.

Nota 1: Os critérios definidos na legenda foram determinados pelo Ministério da Saúde em seus boletins epidemiológicos: <https://www.saude.gov.br/images/pdf/2020/April/18/2020-04-17---BE11---Boletim-do-COE-21h.pdf>

Elaboração: Ideies/Findes

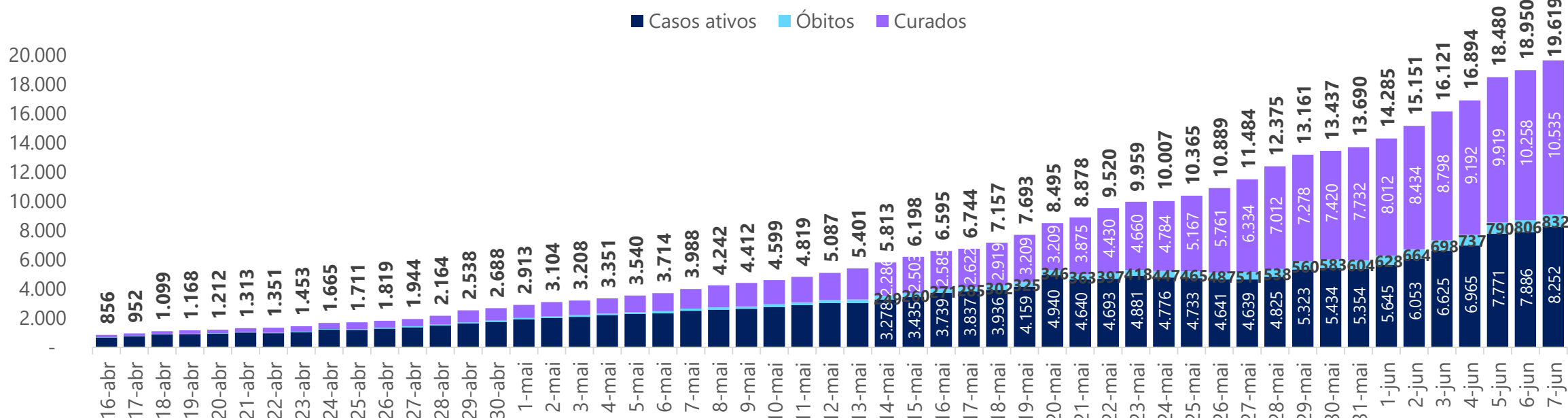
¹De acordo com a projeção da população para 2019 do IBGE.



COVID-19

ESPÍRITO SANTO

Evolução dos casos ativos, óbitos e curados de COVID-19 no Espírito Santo

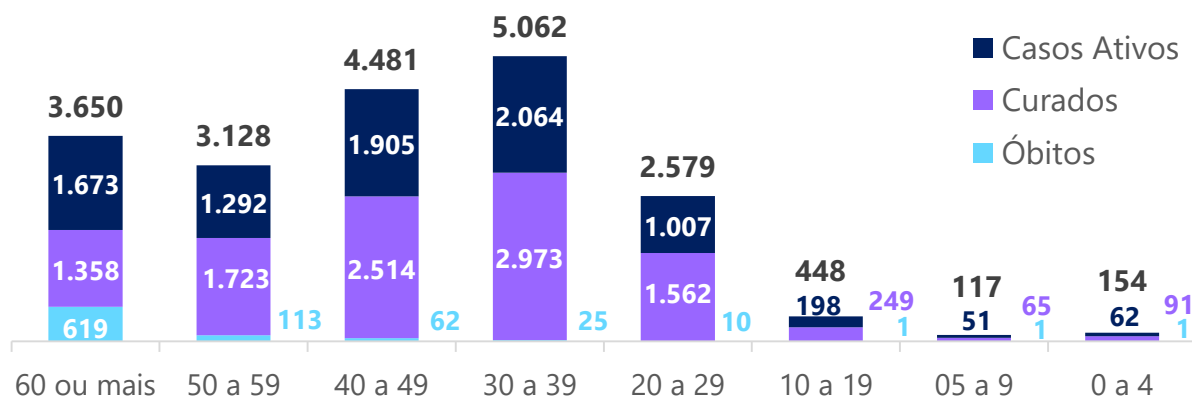


Situação dos casos de COVID-19 no Espírito Santo em 07 de junho de 2020, por município

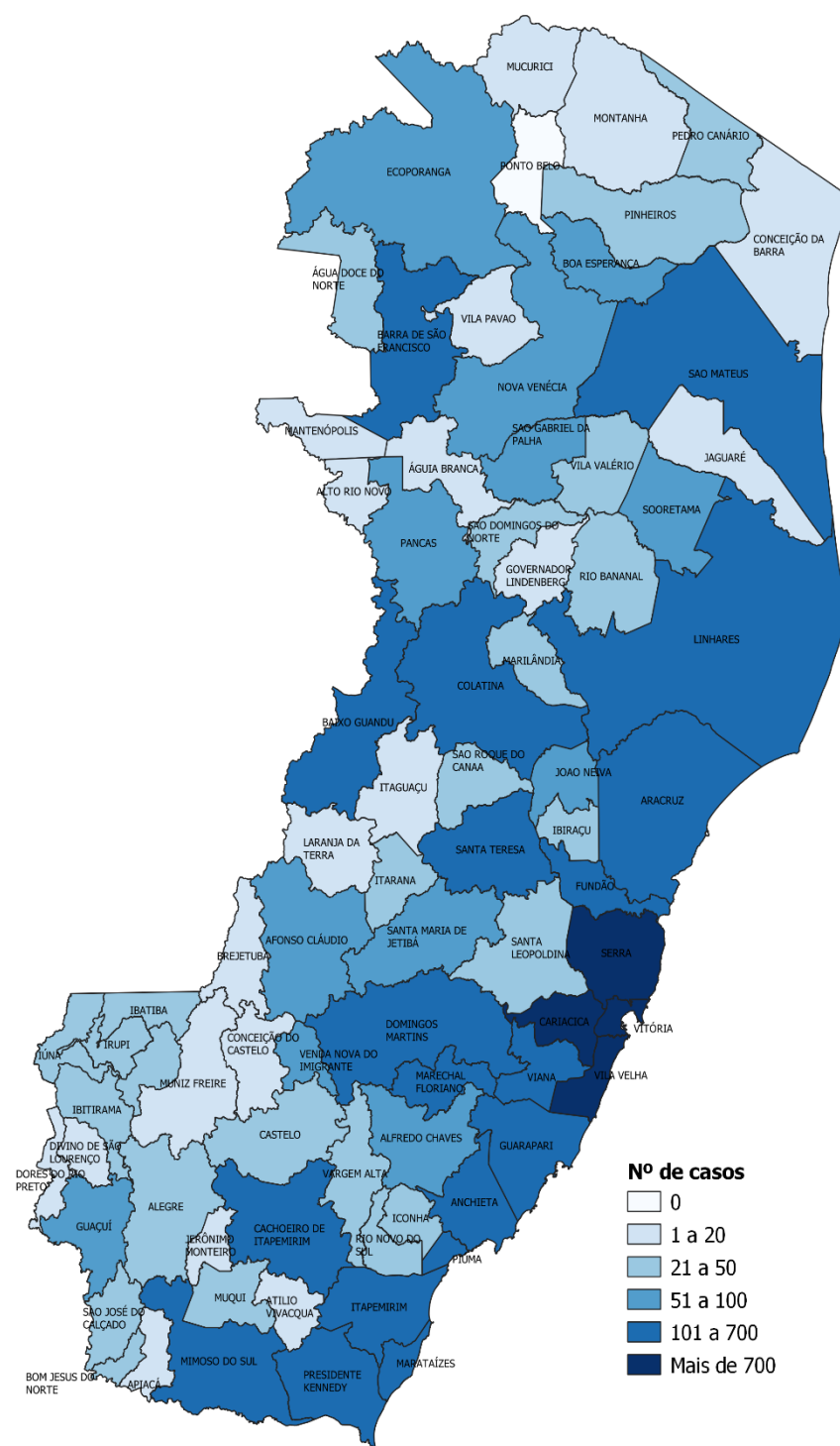
Município	Confirmados	Óbitos
Vitória	3.508	126
Vila Velha	3.470	145
Serra	3.344	202
Cariacica	2.564	138
Cachoeiro de Itapemirim	573	18
Colatina	492	5
Viana	390	19
Guarapari	376	17
Linhares	345	9
Marataízes	343	19
São Mateus	295	4
Itapemirim	222	10
Anchieta	186	3
Aracruz	182	15
Fundão	157	8
Outros municípios do ES	2.843	89
Municípios de outros estados*	329	5
Total	19.619	832
Masculino	9.091	469
Feminino	10.522	363
Outros	6	0

* Casos registrados no Espírito Santo, mas referentes a pessoas que residem fora do estado.

Casos ativos, curados e óbitos* por COVID-19 em 07 de junho de 2020, por faixa etária




Distribuição dos casos confirmados de COVID-19 em 07 de junho de 2020, por município



*O total de casos confirmados consiste na soma dos óbitos, dos curados e dos casos ativos (ainda contaminados).

Fonte: Secretaria de Estado da Saúde do Espírito Santo (SESA).
Elaboração: Ideies/Findes



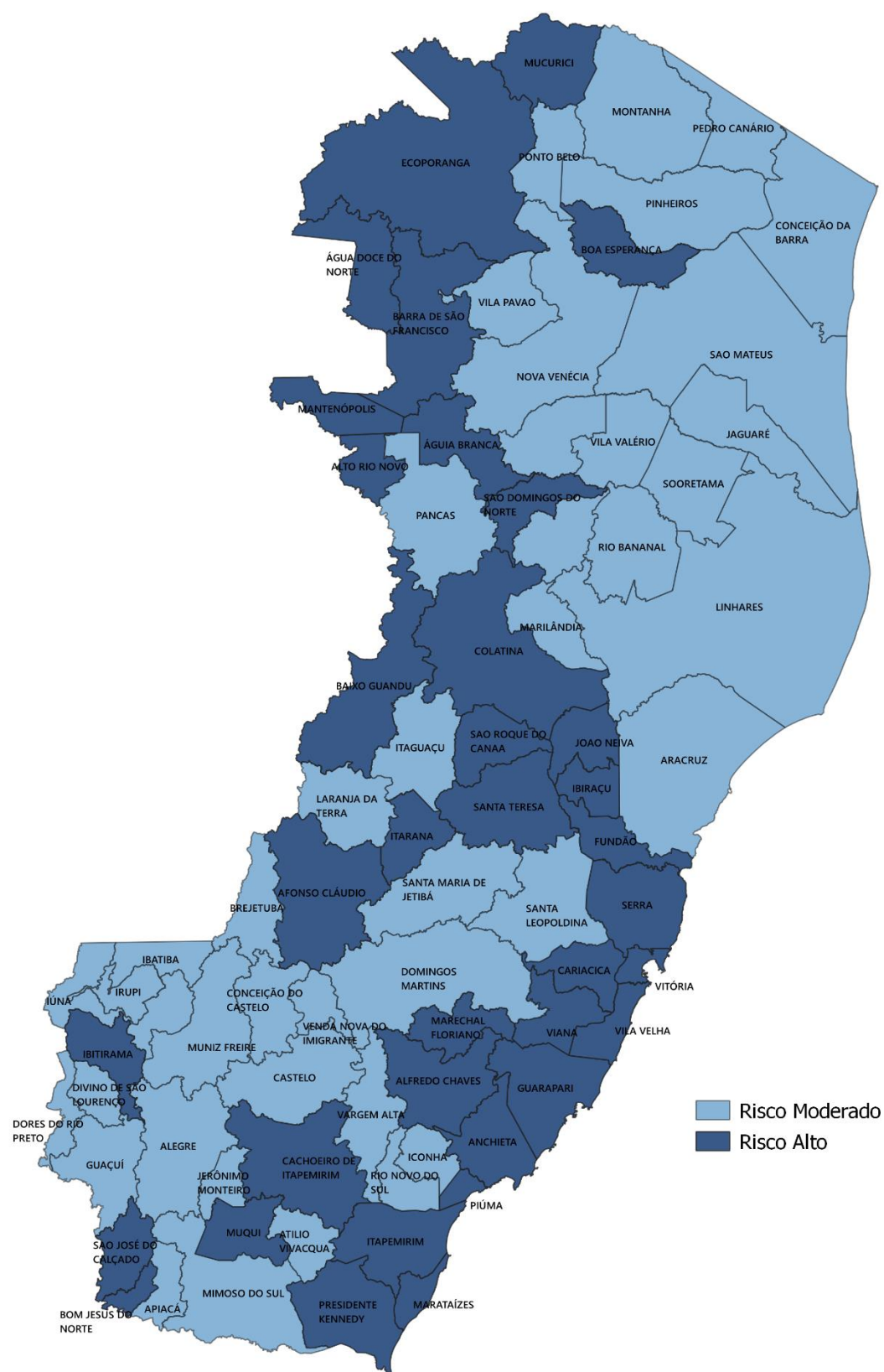
COVID-19

ESPÍRITO SANTO

Incidência e total de casos confirmados de COVID-19 em 07 de junho de 2020, por município

	Incidência (por 100 mil/hab.)	Nº de casos
Vitória	968,8	3.508
Presidente Kennedy	967,7	112
Marataízes	890,9	343
Marechal Floriano	820,7	137
Fundão	729,9	157
Vila Velha	702,7	3.470
Cariacica	672,5	2.564
Itapemirim	646,3	222
Serra	646,2	3.344
Anchieta	635,6	186
Alfredo Chaves	616,4	90
João Neiva	588,0	98
Boa Esperança	518,7	78
Viana	498,5	390
Piúma	492,8	107
Santa Teresa	483,3	114
Mimoso do Sul	447,4	117
Divino de São Lourenço	441,4	19
Domingos Martins	431,3	146
Colatina	401,6	492
Baixo Guandú	377,4	117
Pancas	327,8	76
Itarana	322,1	34
Vila Valério	319,6	45
Afonso Cláudio	313,9	96
Guarapari	301,1	376
Ecoporanga	301,0	69
São Domingos do Norte	301,0	26
Água Doce do Norte	299,5	33
Bom Jesus do Norte	291,9	29
Ibitirama	281,2	25
Ibiraçu	280,5	35
Cachoeiro de Itapemirim	274,2	573
São Roque do Canaã	273,9	34
Marilândia	272,7	35
Muqui	271,9	42
Barra de São Francisco	266,5	119
São José do Calçado	255,8	27
Iconha	245,3	34
Santa Maria de Jetibá	244,9	99
ES	488,2	

Mapa de Gestão de Risco em 06 de junho de 2020



Nota

O Governo do Estado do Espírito Santo criou a matriz de classificação de risco com a situação do enfrentamento da crise para cada município. A atualização do mapa é realizada uma vez por semana pelo Governo do Estado. De acordo com a matriz, cada município recebe uma classificação conforme a vulnerabilidade (medida pela taxa de ocupação dos leitos de UTI) e a ameaça no enfrentamento da pandemia (medida pela combinação de cinco indicadores: coeficiente de incidência da doença a cada 100 mil habitantes do município; coeficiente de incidência do estado; taxa de letalidade, índice de isolamento; e percentual de pessoas acima de 60 anos). Mais informações podem ser acessadas na Portaria SESA nº 103-R de 06/06/2020 e em: <https://coronavirus.es.gov.br/mapa-de-gestao-de-risco>

Fonte: Secretaria de Estado da Saúde do Espírito Santo (SESA).
Elaboração: Ideies/Findes