

# COVID-19

Publicação Ideies  
Nº 77 – 01/06/2020 às 21:30



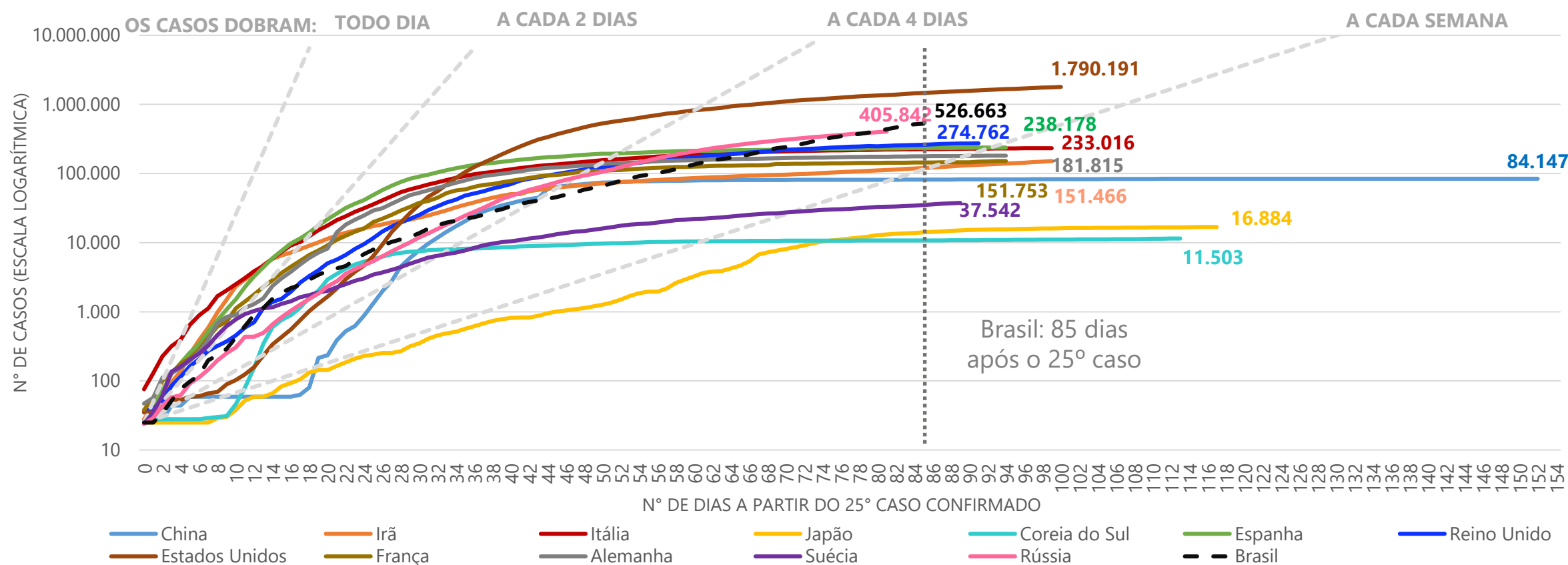
No mundo já são 6.259.887 casos confirmados com COVID-19 e 375.208 óbitos até o momento. No Brasil são 526.663 casos confirmados e 29.951 mortes registradas, segundo país com a maior quantidade absoluta de casos por COVID-19. O maior número de casos confirmados no país concentra-se na Região Sudeste (190.781), com 111.296 em São Paulo e 54.530 no Rio de Janeiro. A maior incidência de COVID-19 foi registrada no Amapá, com 1.169,40 casos confirmados por 100 mil habitantes. O Espírito Santo totaliza 14.285 casos confirmados de COVID-19. Serra (2.636), Vila Velha (2.538), Vitória (2.518) e Cariacica (1.895) concentram 67,1% dos casos. Do total de casos confirmados, 53,2% são do gênero feminino e 46,8% do gênero masculino. Também foram contabilizados 3.387 (23,7%) profissionais de

saúde infectados no Espírito Santo. São 628 óbitos confirmados por COVID-19 até o momento no estado, sendo 472 (75,2%) deles na faixa etária de 60 anos ou mais de idade e 4 óbitos de profissionais de saúde. O Espírito Santo já realizou 48.924 testes RT PCR. Hoje, o estado possuiu 1.153 leitos para tratamento da COVID-19, sendo 541 leitos de UTI com 82,44% de ocupação e 612 leitos de enfermaria com 62,75% de ocupação. Até o momento, 8.012 pessoas estão curadas da COVID-19 no estado.

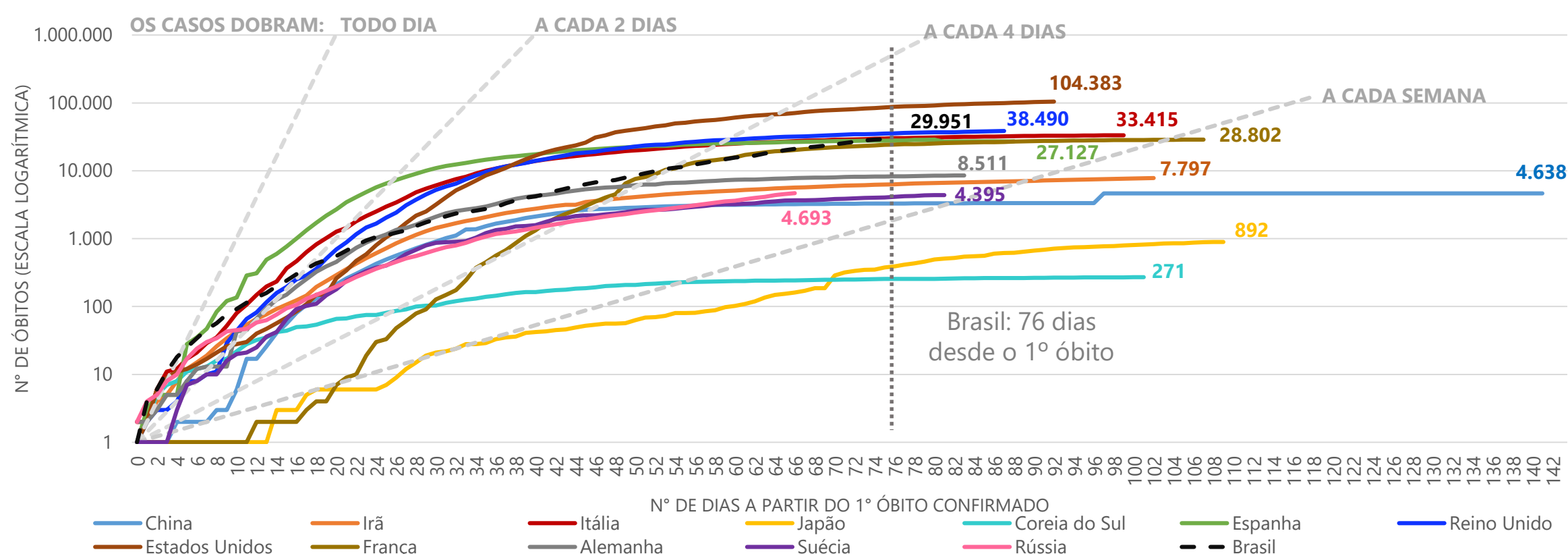
Com o **Painel de Acompanhamento do COVID-19** é possível ter informações com visualizações dinâmicas sobre os casos no Espírito Santo, no Brasil e no mundo. Acesse em: [https://bit.ly/Painel\\_COVID19ES](https://bit.ly/Painel_COVID19ES)

## MUNDO


### Evolução dos casos de COVID-19 a partir do 25º caso



### Evolução do número de óbitos por COVID-19 a partir do primeiro óbito



Fonte: Centro Europeu para Controle e Prevenção de Doenças / União Europeia e Center For Systems Science and Engineering, Ministério da Saúde e Secretaria de Saúde do Espírito Santo.  
 Nota 1: Por se tratar de um compilado de informações de diversos países, os dados do Centro Europeu para Controle e Prevenção de Doenças são atualizados com um dia de defasagem. Desta forma, optamos por incorporar os dados mais atuais referentes ao Brasil (Ministério da Saúde) aos gráficos de evolução do número de casos e do número de óbitos. Assim, mantém-se a tempestividade e a uniformidade entre todos os dados nacionais utilizados neste boletim.  
 Nota 2: Os dados em valores absolutos para serem comparados entre os países devem ser compatibilizados aos dias de ocorrência.  
 Elaboração: Ideies/FinDES



# COVID-19

Publicação Ideies  
Nº 77 – 01/06/2020 às 21:30

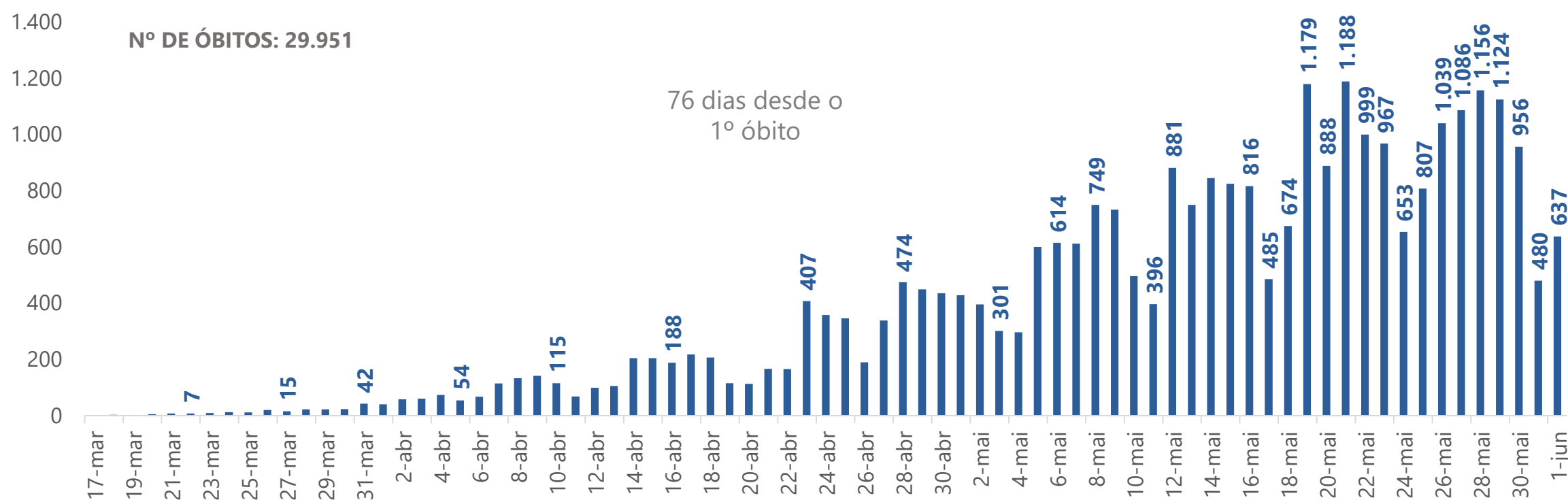


## BRASIL

### Novos casos confirmados de COVID-19 por dia no Brasil




### Evolução do número de óbitos por COVID-19 no Brasil



### Situação dos casos confirmados e óbitos por COVID-19 em 01 de junho de 2020 no Brasil, por região

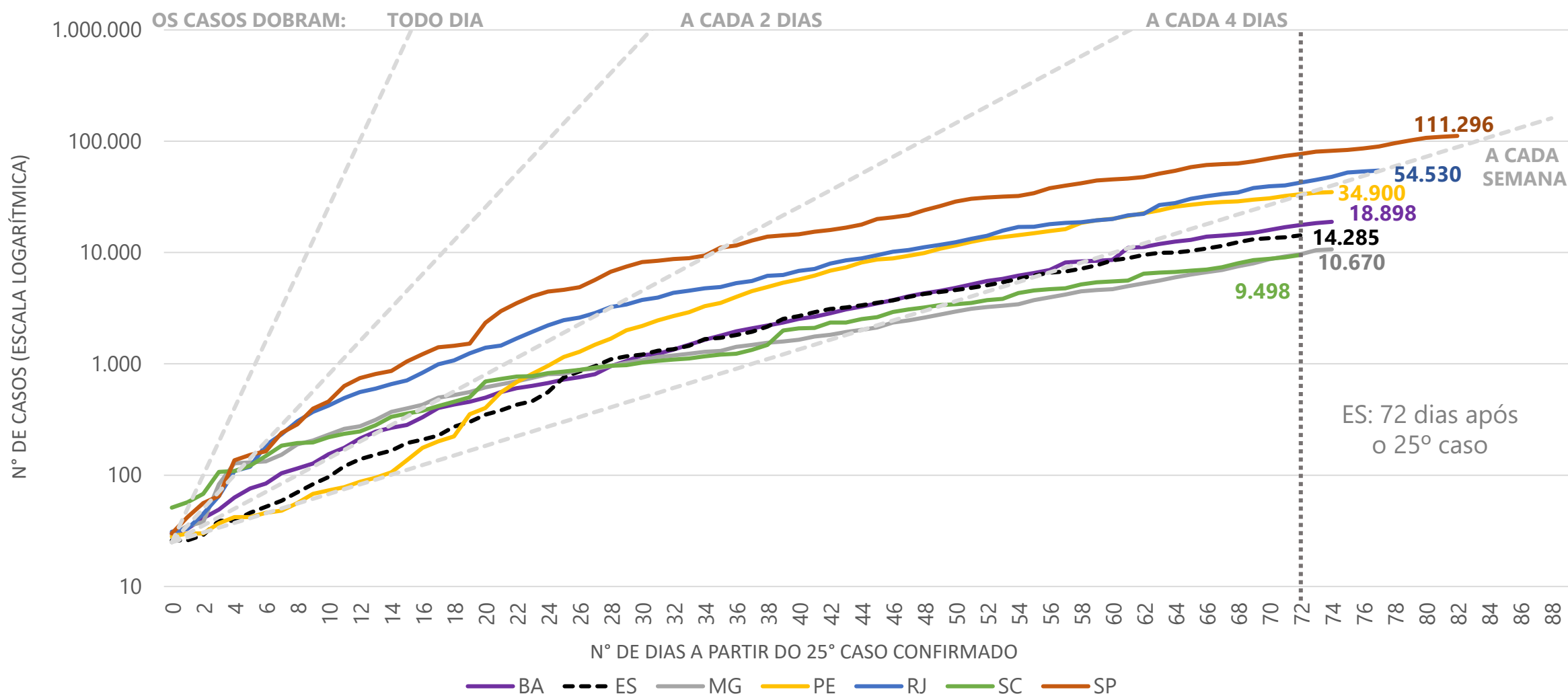
Localidade	Confirmados	%	Óbitos	%
Sudeste	190.781	36,2%	14.035	46,9%
Sul	23.665	4,5%	568	1,9%
Norte	109.245	20,7%	5.736	19,2%
Nordeste	184.447	35,0%	9.228	30,8%
Centro-Oeste	18.525	3,5%	384	1,3%
<b>Brasil</b>	<b>526.663</b>	<b>100,0%</b>	<b>29.951</b>	<b>100,0%</b>

Fonte: Ministério da Saúde e Secretaria de Estado da Saúde do Espírito Santo (SESA).



## BRASIL

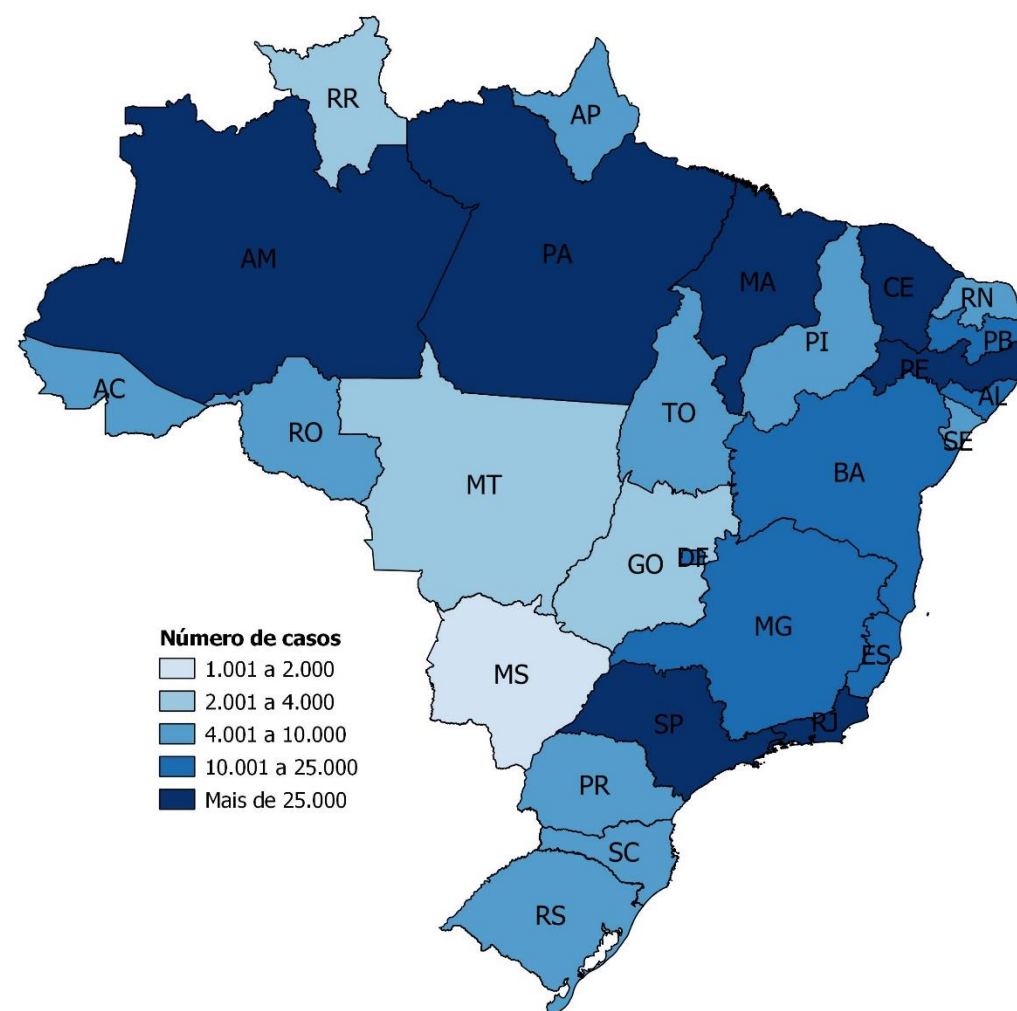
### Evolução dos casos de COVID-19 a partir do 25º caso por unidade da federação



### Indicadores estratégicos de COVID-19 em 01 de junho de 2020

Taxa	Brasil	Sudeste	ES
<b>Cresc. diário médio dos últimos 5 dias do número de novos casos</b>	3,7%	3,3%	2,9%
<b>Cresc. diário médio dos últimos 5 dias do número de novos óbitos</b>	2,3%	2,1%	3,1%
<b>Incidência</b> (Casos/habitantes *100.000)	250,6	215,9	355,5
<b>Remoção</b> (Curados/confirmados)	40,2%	-	56,1%
<b>Letalidade</b> (óbitos/confirmados *100)	5,7	7,4	4,4
<b>Testes/habitantes</b> (nº de testes/habitantes*100.000)	-	-	1.217


### Distribuição dos casos confirmados de COVID-19 em 01 de junho de 2020, por UF



Fonte: Ministério da Saúde, Secretaria de Estado da Saúde do Espírito Santo (SESA) e IBGE.

Nota 1: A tabela dos indicadores é preenchida a partir das informações divulgadas pelo Ministério da Saúde e pela Secretaria de Estado de Saúde (Sesa), a eventual repetição de valores ocorre pela não atualização de informações pelos órgãos competentes.

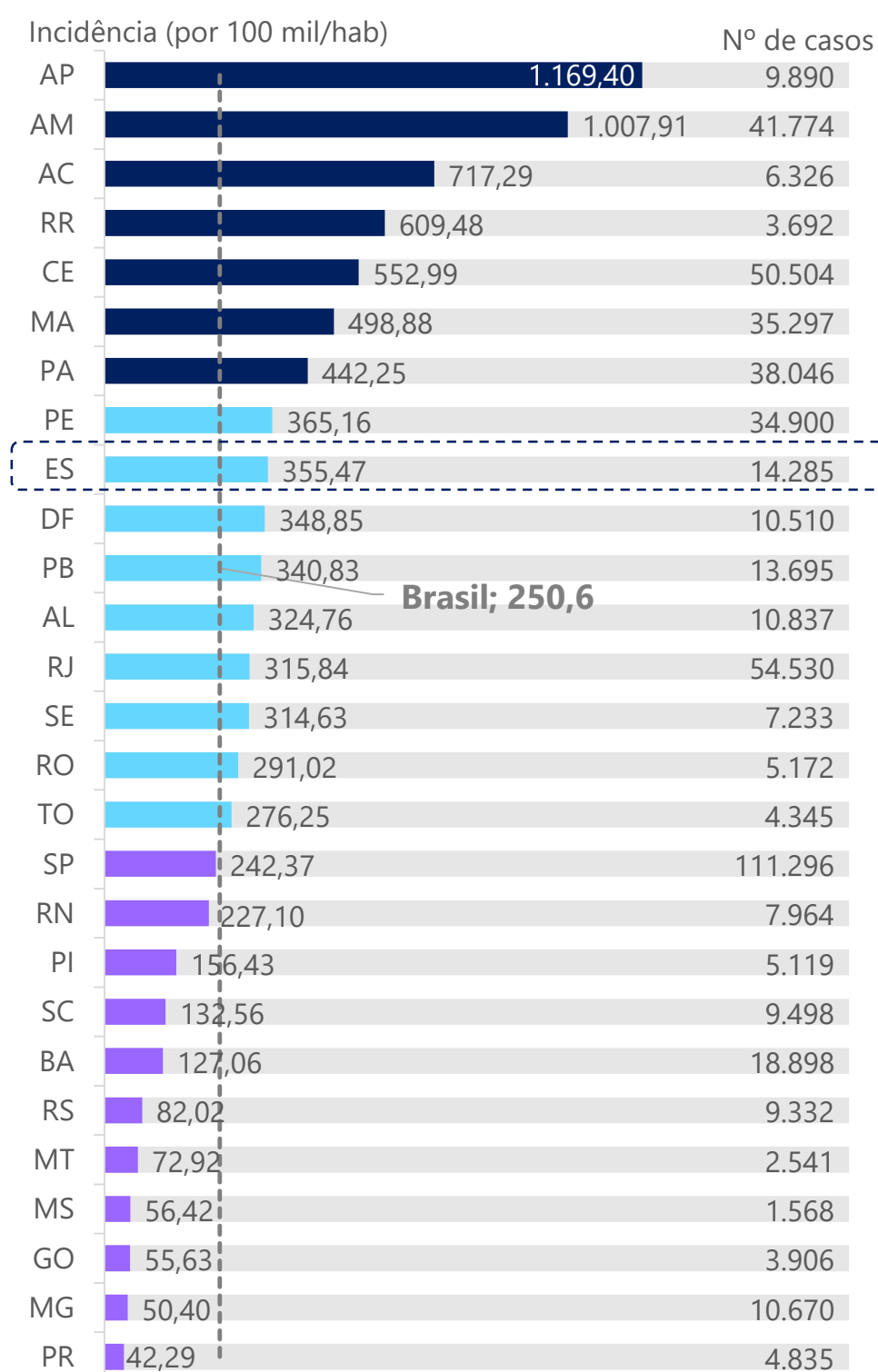
Elaboração: Ideies/Findes



# COVID-19

## BRASIL

### Incidência<sup>1</sup> e total de casos confirmados de COVID-19 por UF



#### LEGENDA

#### EMERGÊNCIA

50% acima do valor nacional

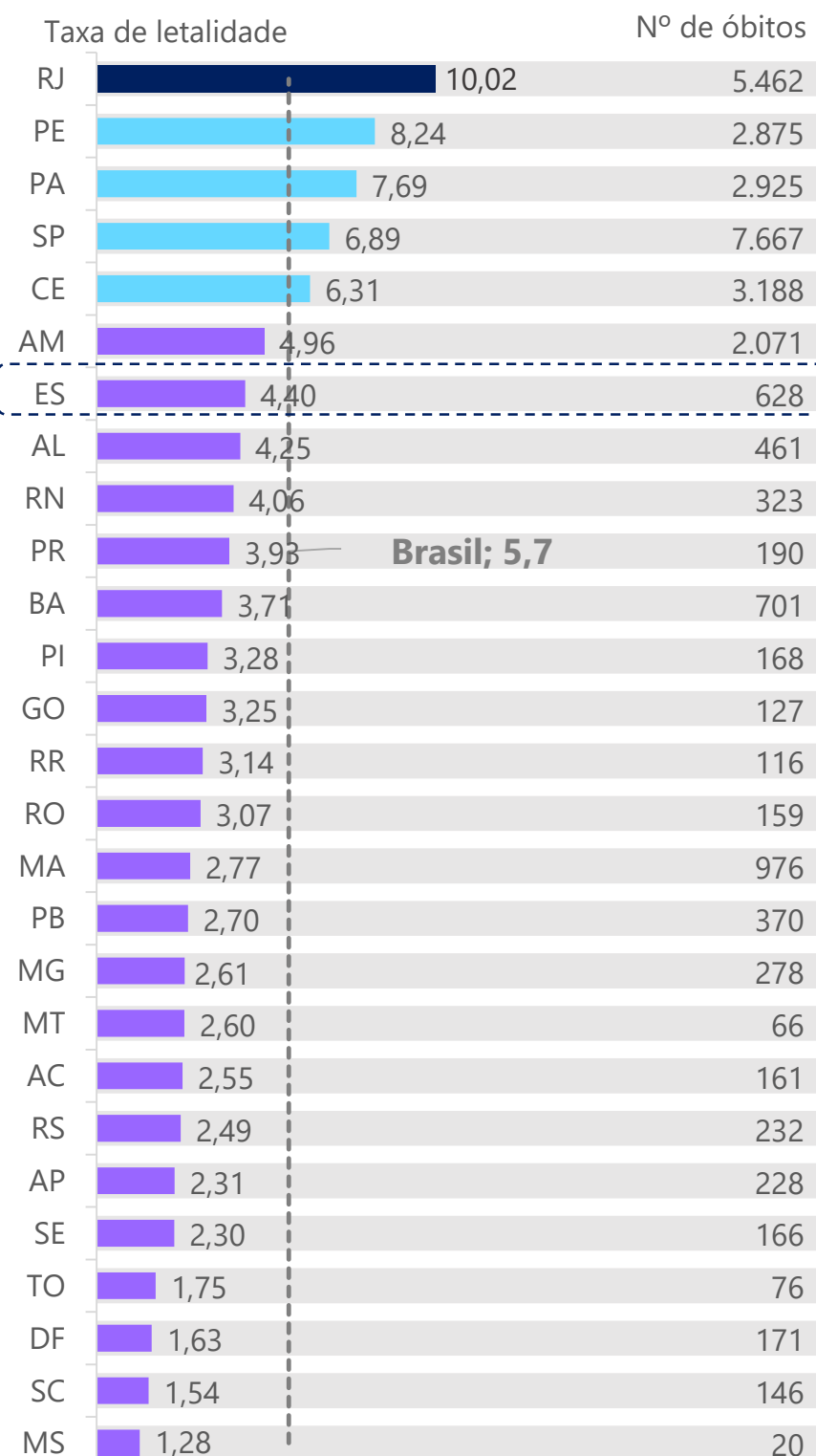
#### ATENÇÃO

Entre o valor nacional e 50% acima

#### ALERTA

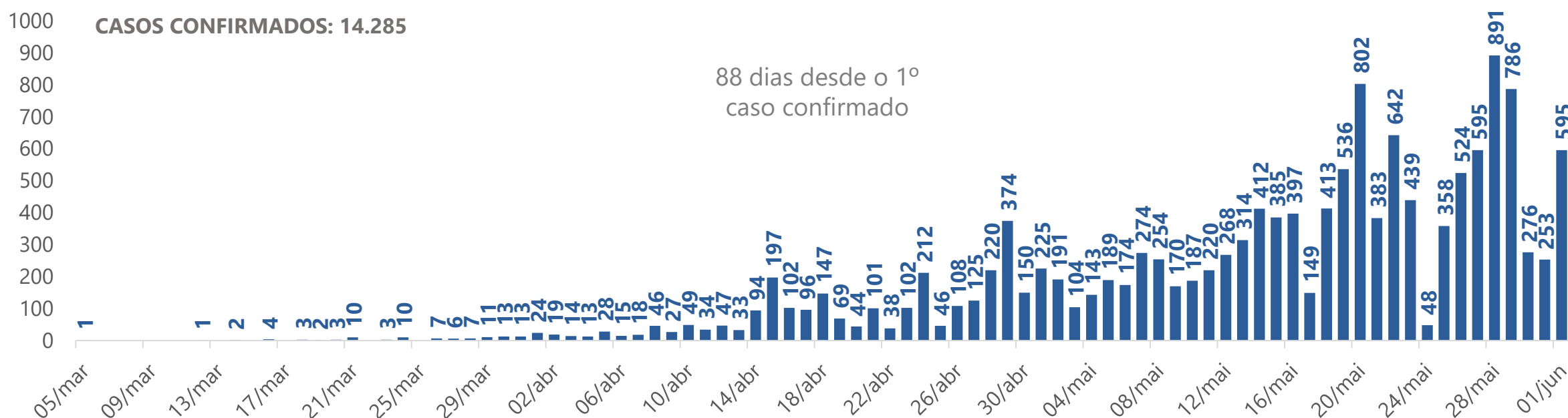
Abaixo do valor nacional

### Taxa de letalidade e óbitos por COVID-19 por UF



## ESPÍRITO SANTO

### Novos casos confirmados de COVID-19 por dia no Espírito Santo




Fonte: Ministério da Saúde, Secretaria de Estado da Saúde do Espírito Santo (SESA) e IBGE.

Nota 1: Os critérios definidos na legenda foram determinados pelo Ministério da Saúde em seus boletins epidemiológicos: <https://www.saude.gov.br/images/pdf/2020/Abril/18/2020-04-17---BE11---Boletim-do-COE-21h.pdf>

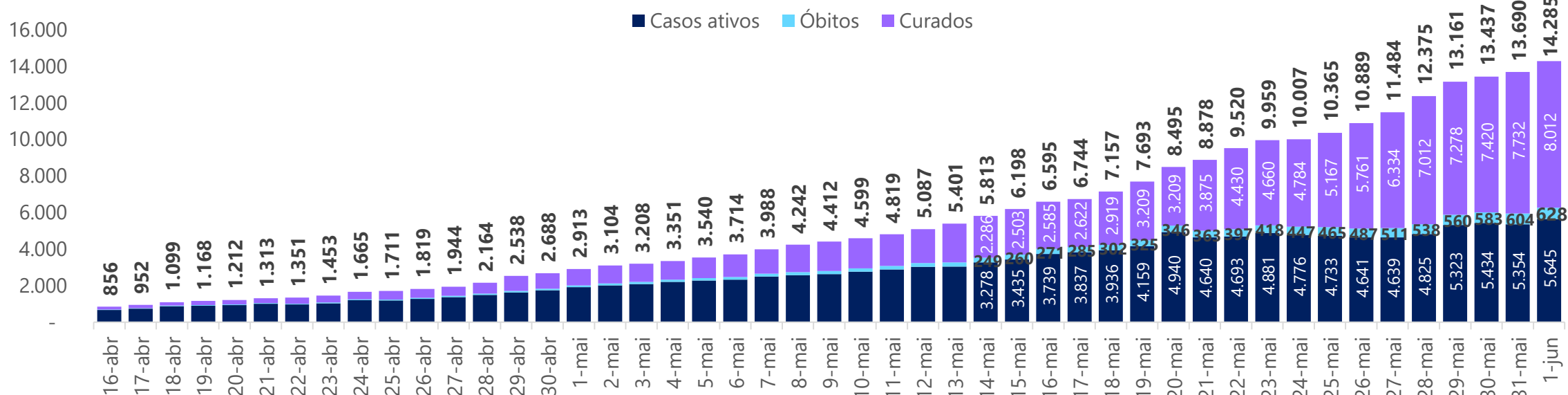
Elaboração: Ideies/Findes

<sup>1</sup>De acordo com a projeção da população para 2019 do IBGE.



## ESPÍRITO SANTO

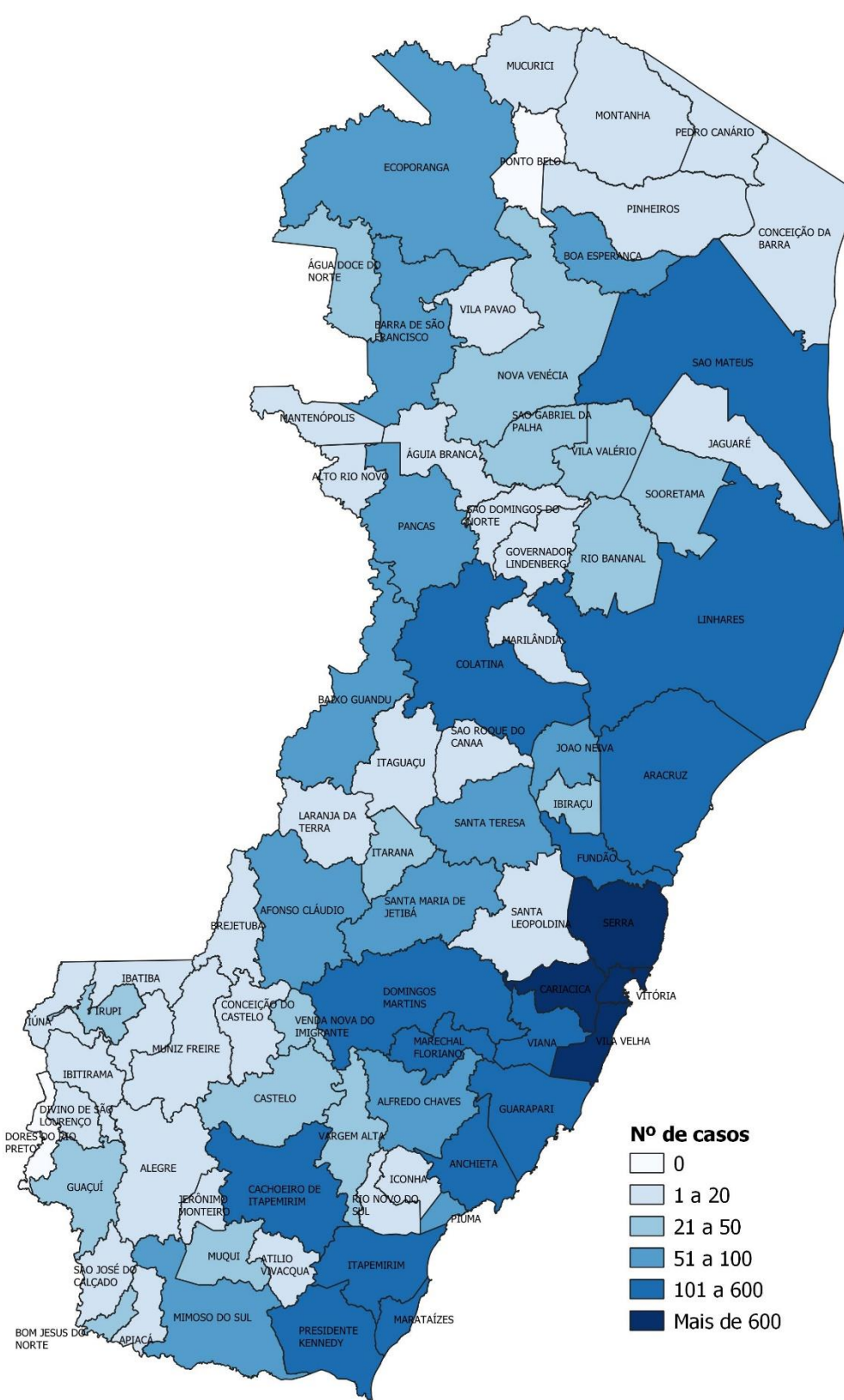
### Evolução dos casos ativos, óbitos e curados de COVID-19 no Espírito Santo



### Situação dos casos de COVID-19 no Espírito Santo em 01 de junho de 2020, por município

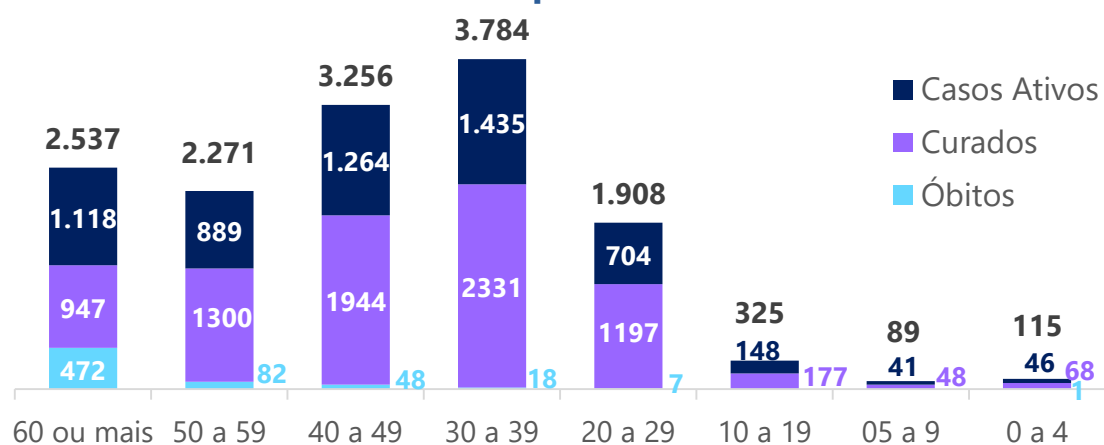
### Distribuição dos casos confirmados de COVID-19 em 01 de junho de 2020, por município

Município	Confirmados	Óbitos
Serra	2.636	163
Vila Velha	2.538	102
Vitória	2.518	100
Cariacica	1.895	97
Colatina	344	4
Viana	286	15
Cachoeiro de Itapemirim	275	12
Guarapari	257	11
Marataízes	241	15
São Mateus	233	3
Linhares	183	6
Anchieta	152	1
Fundão	134	8
Itapemirim	124	4
Aracruz	107	13
Outros municípios do ES	2.054	71
Municípios de outros estados*	308	3
<b>Total</b>	<b>14.285</b>	<b>628</b>
<b>Masculino</b>	<b>6.682</b>	<b>353</b>
<b>Feminino</b>	<b>7.600</b>	<b>275</b>
<b>Outros</b>	<b>3</b>	<b>0</b>




\* Casos registrados no Espírito Santo, mas referentes a pessoas que residem fora do estado.

### Casos ativos, curados e óbitos\* por COVID-19 em 01 de junho de 2020, por faixa etária



\*O total de casos confirmados consiste na soma dos óbitos, dos curados e dos casos ativos (ainda contaminados).

Fonte: Secretaria de Estado da Saúde do Espírito Santo (SESA).  
Elaboração: Ideies/Findes



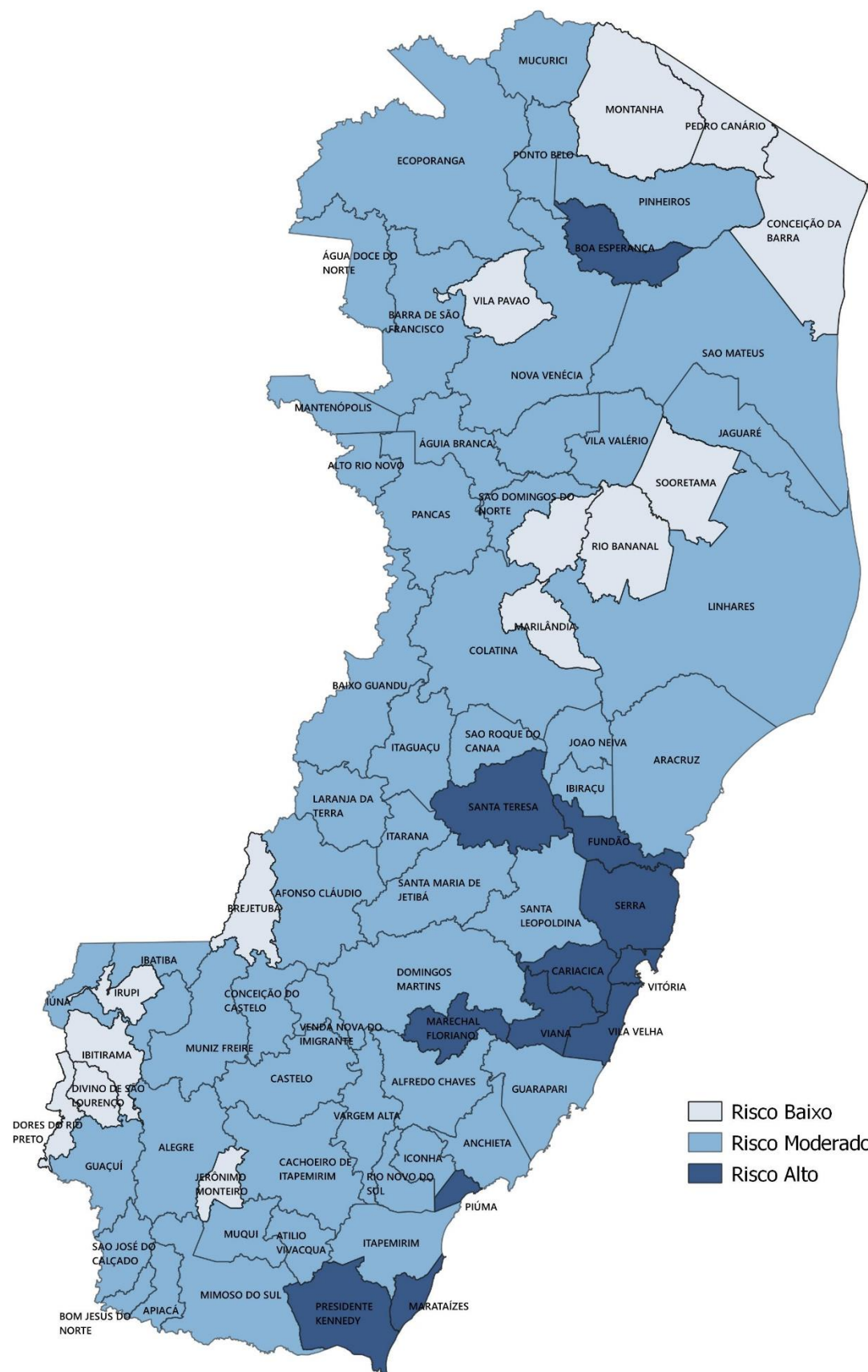
# COVID-19

## ESPÍRITO SANTO

### Incidência e total de casos confirmados de COVID-19 em 01 de junho de 2020, por município

	Incidência (por 100 mil/hab.)	Nº de casos
Presidente Kennedy	915,8	106
Vitória	695,4	2.518
Marataízes	626,0	241
Fundão	623,0	134
Marechal Floriano	617,0	103
Alfredo Chaves	547,9	80
Anchieta	519,4	152
Vila Velha	513,9	2.538
Serra	509,4	2.636
Cariacica	497,0	1.895
Boa Esperança	445,6	67
Santa Teresa	398,5	94
Piúma	391,5	85
João Neiva	390,0	65
Viana	365,5 ES: 355,5	286
Itapemirim	361,0	124
Mimoso do Sul	317,4	83
Domingos Martins	304,3	103
Baixo Guandú	287,1	89
Itarana	284,2	30
Colatina	280,8	344
Pancas	280,4	65
Bom Jesus do Norte	271,7	27
Vila Valério	262,8	37
Afonso Cláudio	261,6	80
Ecoporanga	248,7	57
Água Doce do Norte	245,0	27
Apiacá	224,7	17
Barra de São Francisco	217,2	97
Guarapari	205,8	257
Santa Maria de Jetibá	197,9	80
Ibiraçu	192,3	24
São Mateus	178,4	233
Venda Nova do Imigrante	174,1	44
São José do Calçado	170,5	18
Ibitirama	168,7	15
Muqui	168,3	26
Irupi	164,5	22
Laranja da Terra	155,3	17
Santa Leopoldina	147,3	18

### Mapa de Gestão de Risco em 01 de junho de 2020



#### Nota

O Governo do Estado do Espírito Santo criou a matriz de classificação de risco com a situação do enfrentamento da crise para cada município. A atualização do mapa é realizada uma vez por semana pelo Governo do Estado. De acordo com a matriz, cada município recebe uma classificação conforme a vulnerabilidade (medida pela taxa de ocupação dos leitos de UTI) e a ameaça no enfrentamento da pandemia (medida pela combinação de cinco indicadores: coeficiente de incidência da doença a cada 100 mil habitantes do município; coeficiente de incidência do estado; taxa de letalidade, índice de isolamento; e percentual de pessoas acima de 60 anos). Mais informações podem ser acessadas nas Portarias nº 093-R de 23/05/2020 e nº 101-R de 30/05/2020 e em: <https://coronavirus.es.gov.br/mapa-de-gestao-de-risco>

Fonte: Secretaria de Estado da Saúde do Espírito Santo (SESA).  
Elaboração: Ideies/Findes