

COVID-19

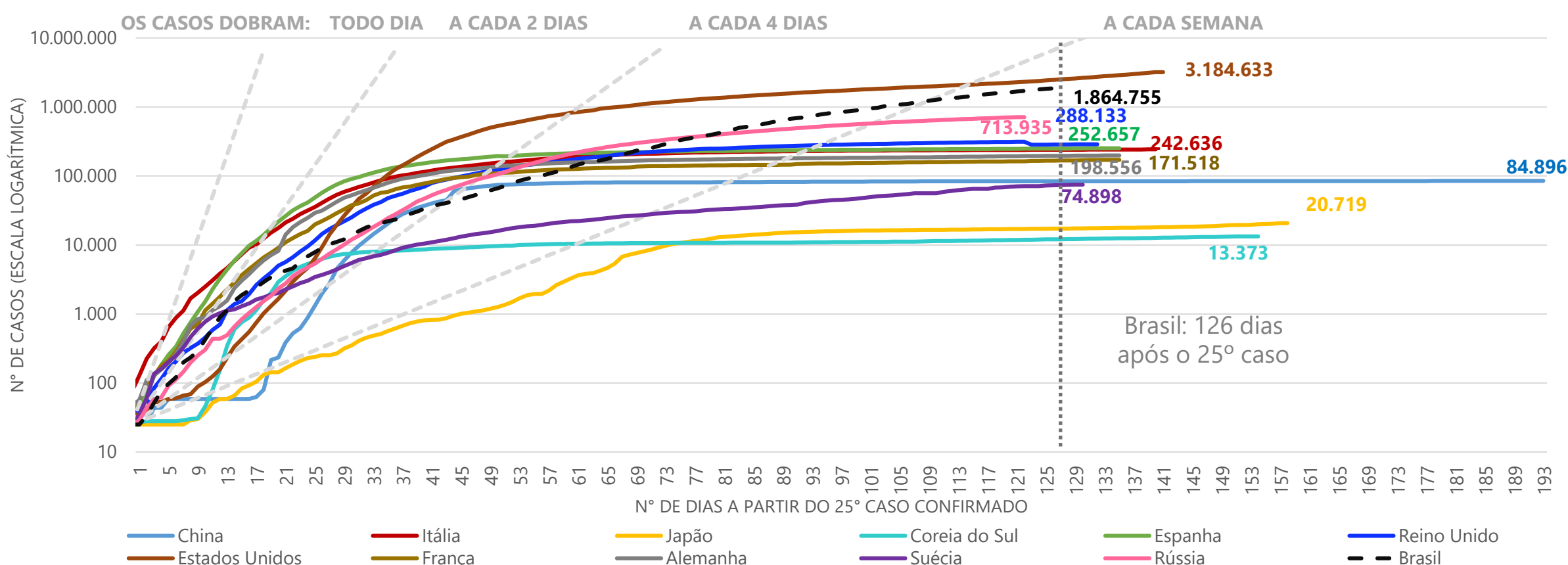
No mundo já são 12.859.834 casos confirmados com COVID-19 e 567.957 óbitos até o momento. No Brasil¹ são 1.864.755 casos confirmados e 72.107 mortes registradas, segundo país com a maior quantidade absoluta de casos e de óbitos por COVID-19. O maior número de casos confirmados se concentrou na Região Sudeste (640.405). São Paulo (371.997) e Ceará (136.785) são os estados com maiores números de casos. A maior incidência de COVID-19 foi registrada no Amapá, com 3.708,5 casos confirmados por 100 mil habitantes. O Espírito Santo totaliza 62.873 casos confirmados de COVID-19. Vila Velha (9.895), Serra (9.193), Vitória (9.029) e Cariacica (6.988) concentram 55,8% dos casos. Do total de casos confirmados, 52,2% são do gênero feminino e 47,8% do gênero masculino. Também foram contabilizados 9.599 (15,3%)

profissionais de saúde infectados no Espírito Santo. São 2.010 óbitos confirmados por COVID-19 até o momento no estado, sendo 1.505 (74,9%) deles na faixa etária de 60 anos ou mais de idade e 27 óbitos de profissionais de saúde. O Espírito Santo já realizou 134.157 testes RT PCR. Hoje, o estado possui 1.436 leitos para pacientes com COVID-19, sendo 695 leitos de UTI com 78,56% de ocupação e 741 leitos de enfermaria com 69,10% de ocupação. Até o momento, 41.671 pessoas estão curadas da COVID-19 no estado.

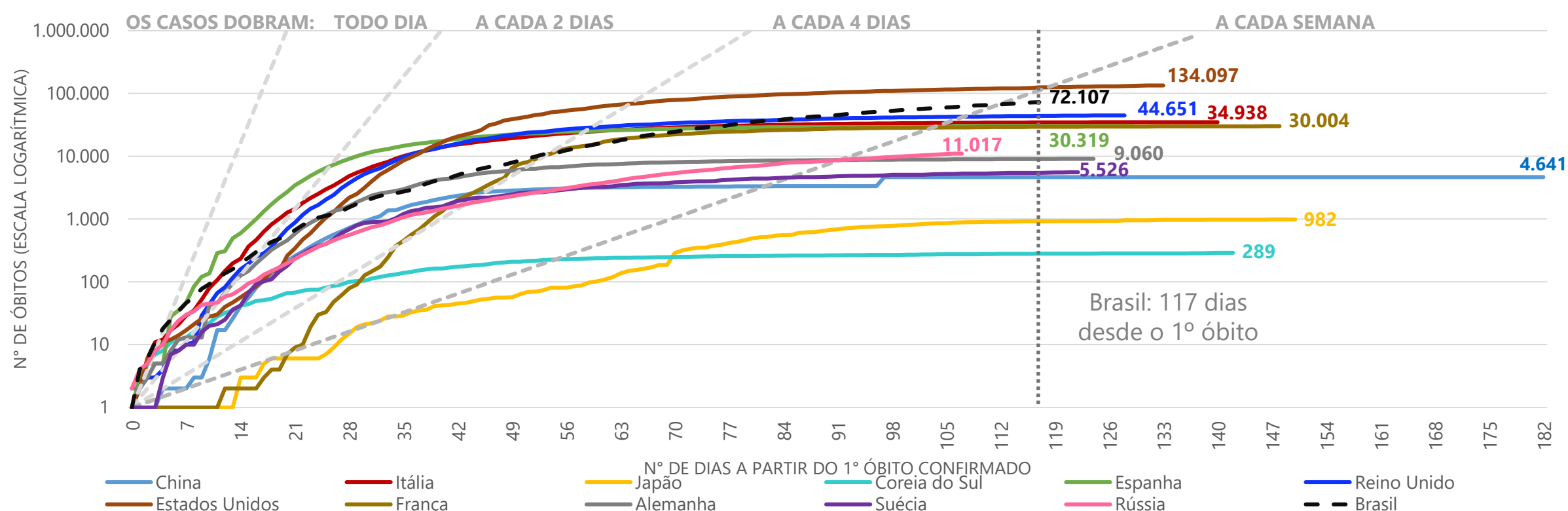
Com o **Painel de Acompanhamento do COVID-19** é possível ter informações com visualizações dinâmicas sobre os casos no Espírito Santo, no Brasil e no mundo. Acesse em: https://bit.ly/Painel_COVID19ES

MUNDO

Evolução dos casos de COVID-19 a partir do 25º caso



Evolução do número de óbitos por COVID-19 a partir do primeiro óbito




Fonte: Centro Europeu para Controle e Prevenção de Doenças / União Europeia e Center For Systems Science and Engineering, Ministério da Saúde e Secretaria de Saúde do Espírito Santo.

Nota 1: O painel Coronavírus do Ministério da Saúde totalizou para o Brasil 1.864.681 casos e 72.100 óbitos e para o Espírito Santo 62.799 casos e 2.003 óbitos. O painel COVID-19 do Estado do Espírito Santo totalizou 62.873 casos e 2.010 óbitos para o estado. Assim, foi somado ao total do Brasil a diferença de 74 casos e 7 óbitos.

Nota 2: Por se tratar de um compilado de informações de diversos países, os dados do Centro Europeu para Controle e Prevenção de Doenças são atualizados com um dia de defasagem. Contudo, os dados não foram divulgados até o fechamento dessa edição para 12 de julho de 2020 e as informações estão com dois dias de defasagem (10 de julho de 2020). Para o Brasil, optamos por incorporar os dados mais atuais do Ministério da Saúde aos gráficos de evolução do número de casos e do número de óbitos. Assim, mantém-se a tempestividade e a uniformidade entre todos os dados nacionais utilizados neste boletim. Os dados em valores absolutos para serem comparados entre os países devem ser compatibilizados aos dias de ocorrência.

Elaboração: Ideies/Findes

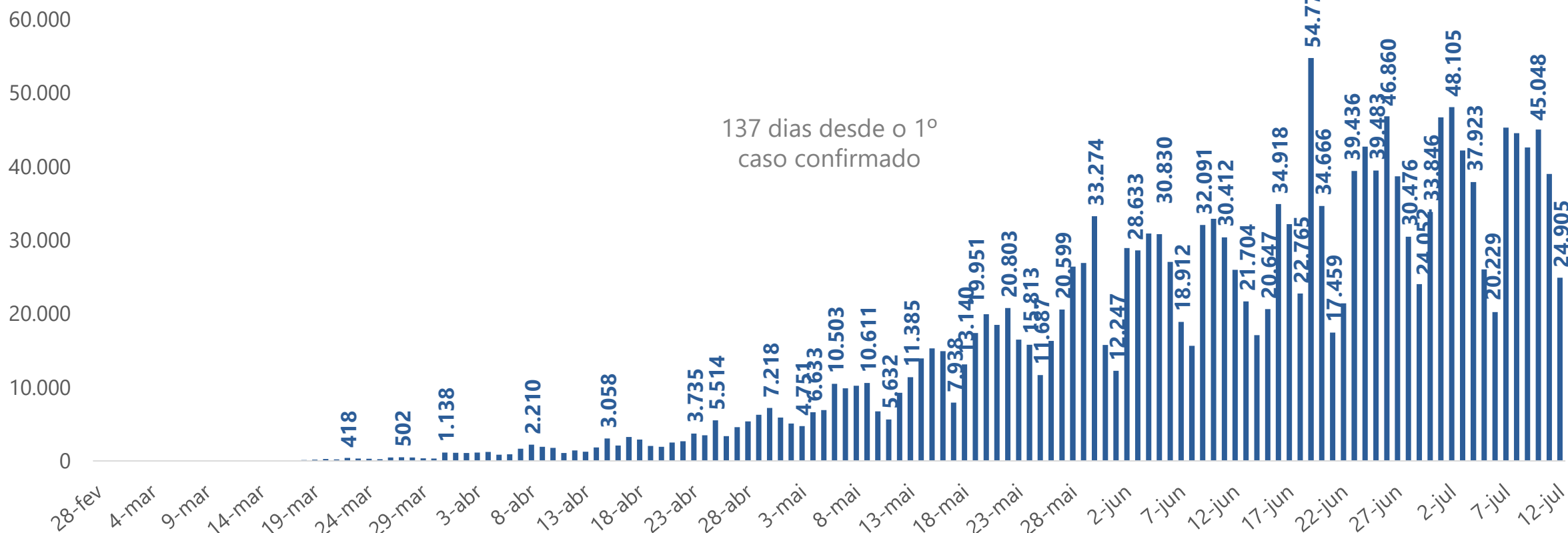


COVID-19

BRASIL

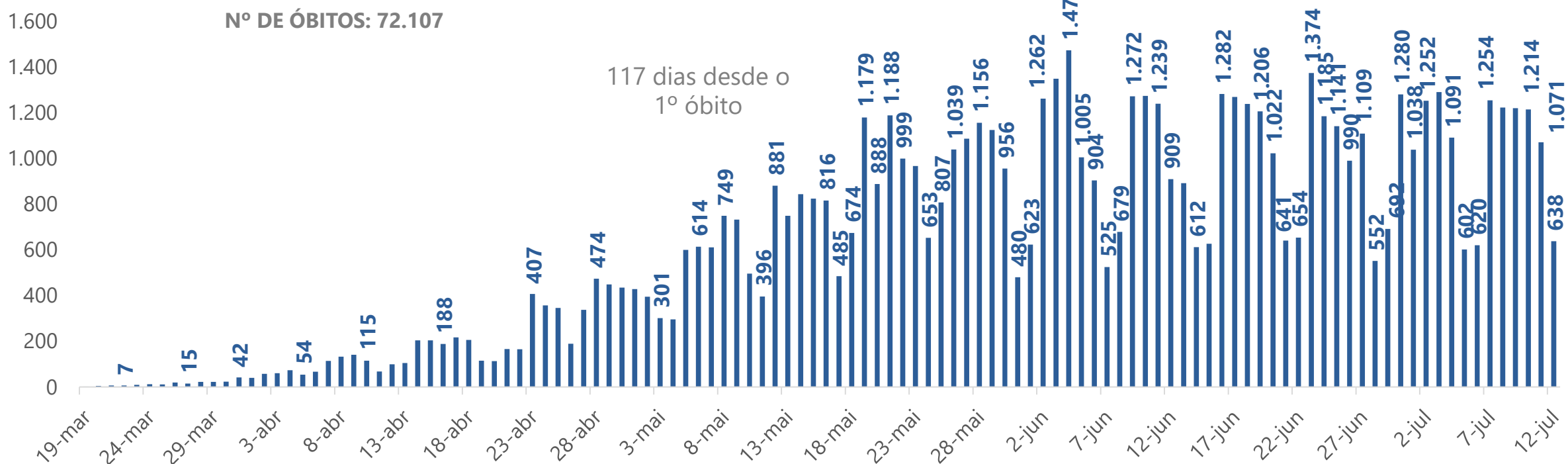
Novos casos confirmados de COVID-19 por dia no Brasil

CASOS CONFIRMADOS: 1.864.755



Evolução do número de óbitos por COVID-19 no Brasil


Nº DE ÓBITOS: 72.107



Situação dos casos confirmados e óbitos por COVID-19 em 12 de julho de 2020 no Brasil, por região

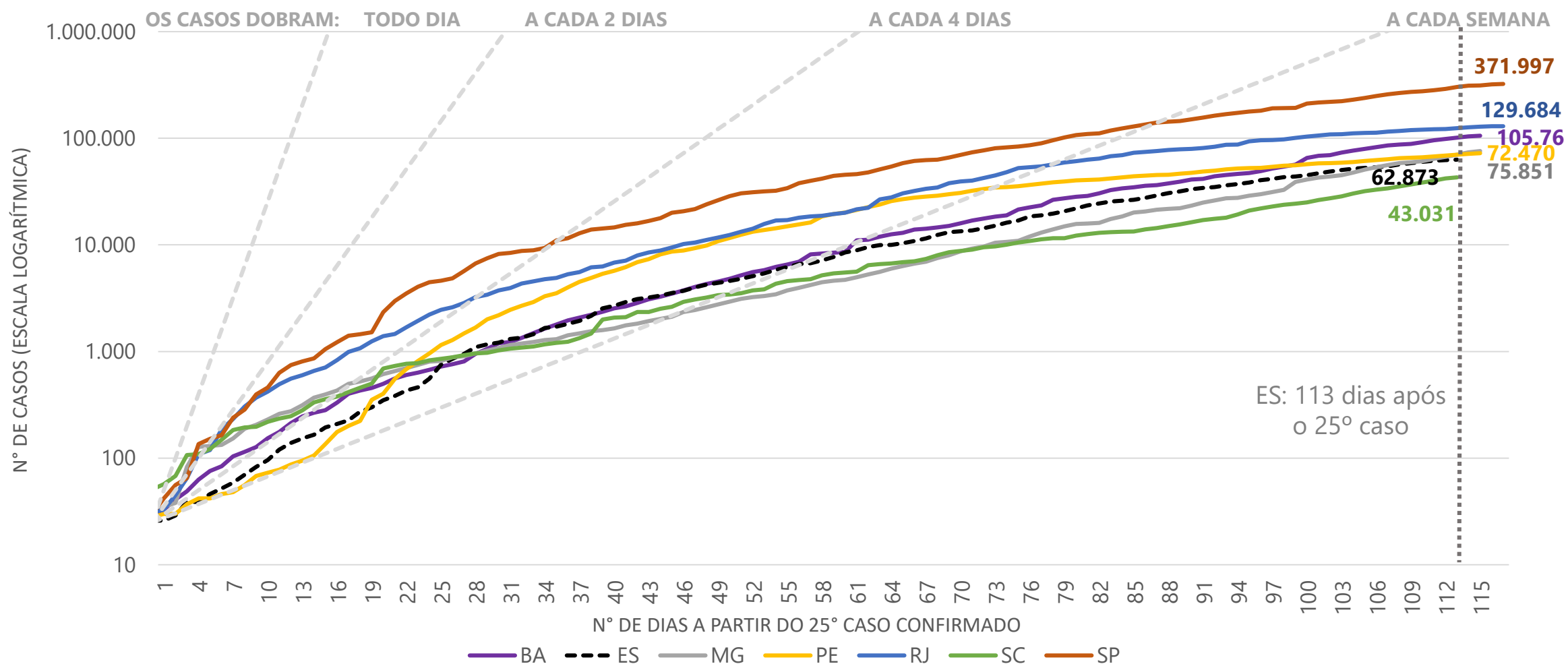
Localidade	Confirmados	%	Óbitos	%
Sudeste	640.405	34,3%	32.849	45,6%
Sul	124.808	6,7%	2.504	3,5%
Norte	320.879	17,2%	10.507	14,6%
Nordeste	630.099	33,8%	23.288	32,3%
Centro-Oeste	148.564	8,0%	2.959	4,1%
Brasil	1.864.755	100,0%	72.107	100,0%

Fonte: Ministério da Saúde e Secretaria de Estado da Saúde do Espírito Santo (SESA).



BRASIL

Evolução dos casos de COVID-19 a partir do 25º caso por unidade da federação

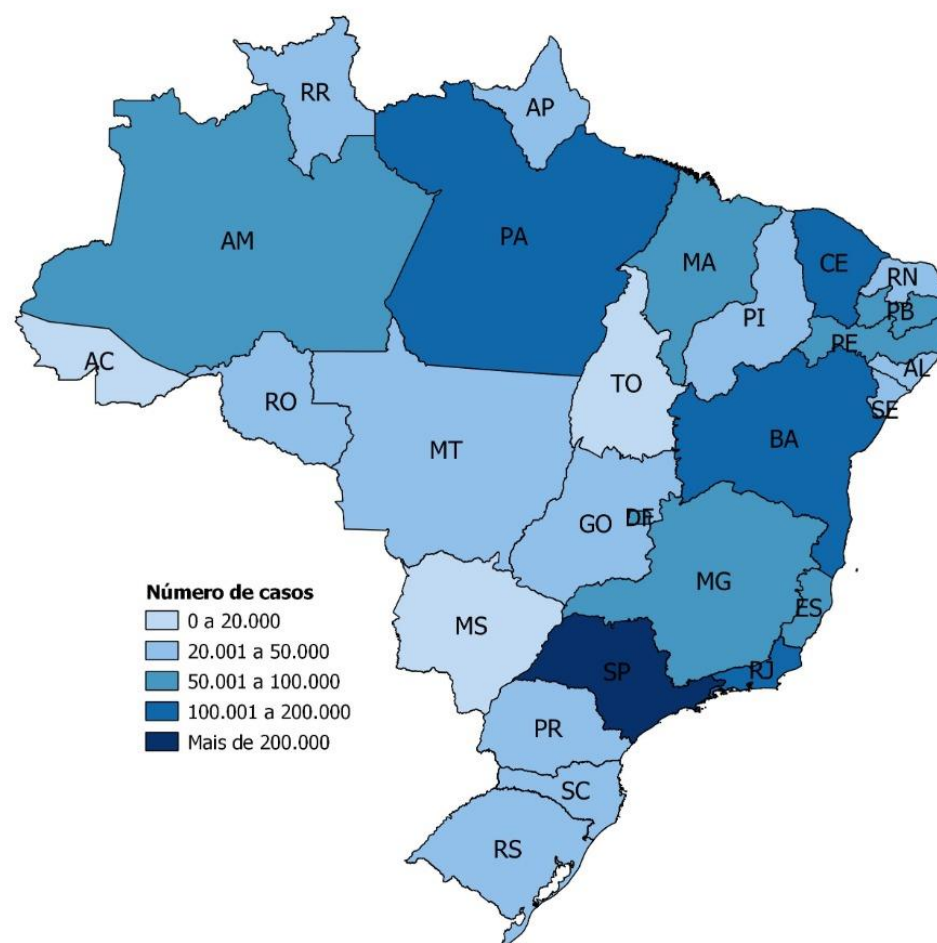


Indicadores estratégicos de COVID-19 em 12 de julho de 2020

Taxa	Brasil	Sudeste	ES
Cresc. diário médio dos últimos 7 dias do número de novos casos	2,0%	2,0%	2,1%
Cresc. diário médio dos últimos 7 dias do número de novos óbitos	1,4%	1,3%	1,3%
Incidência (Casos/habitantes *100.000)	887,4	724,7	1.564,5
Remoção (Curados/confirmados)	60,2%	-	66,3%
Letalidade (óbitos/confirmados *100)	3,9	5,1	3,2
Testes/habitantes	-	-	3.338

(*) O cálculo para o crescimento diário médio dos últimos sete dias considera o dia de hoje.


Distribuição dos casos confirmados de COVID-19 em 12 de julho de 2020, por UF



Fonte: Ministério da Saúde, Secretaria de Estado da Saúde do Espírito Santo (SESA) e IBGE.

Nota 1: A tabela dos indicadores é preenchida a partir das informações divulgadas pelo Ministério da Saúde e pela Secretaria de Estado de Saúde (Sesa), a eventual repetição de valores ocorre pela não atualização de informações pelos órgão competentes.

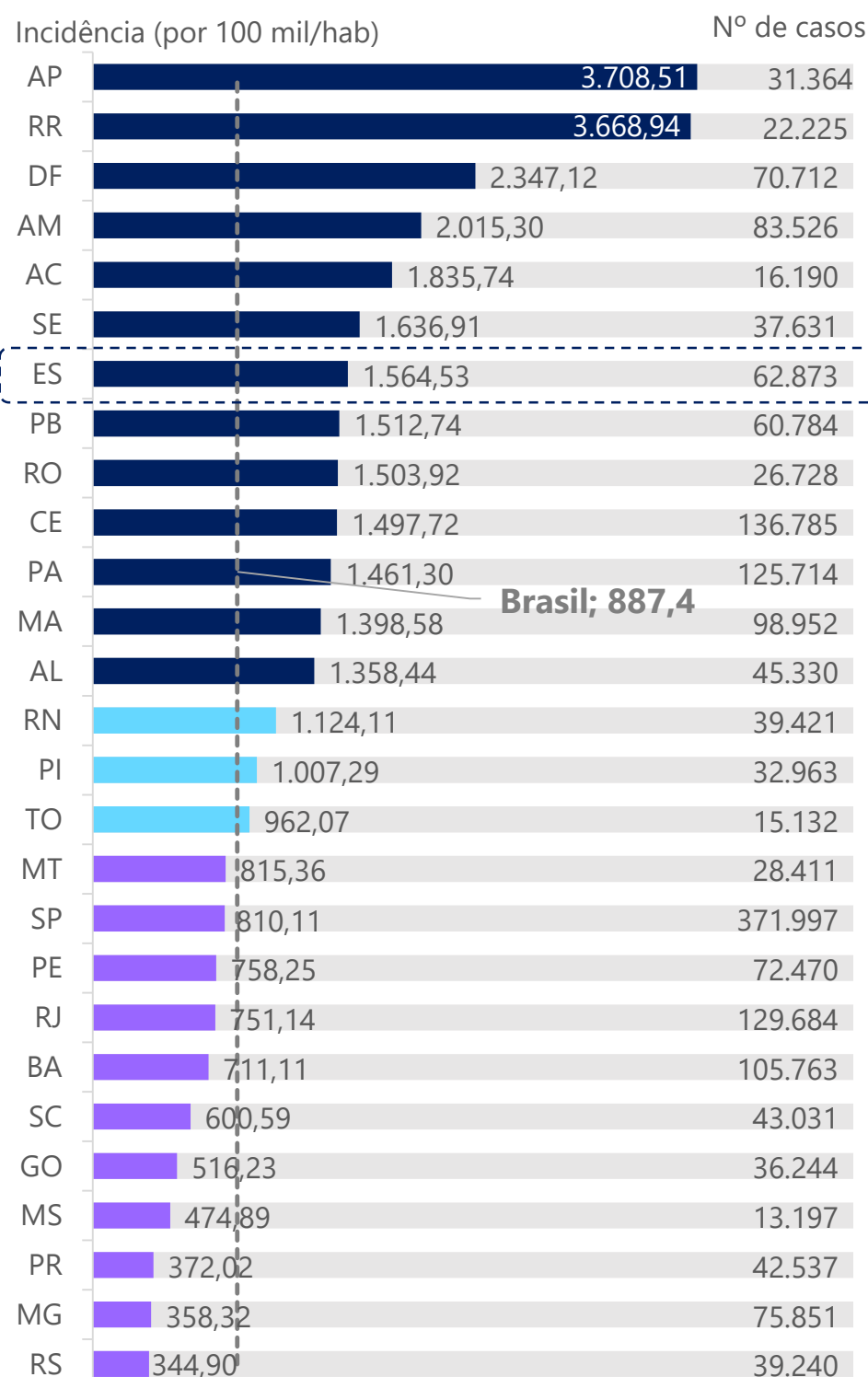
Elaboração: Ideies/Findes



COVID-19

BRASIL

Incidência¹ e total de casos confirmados de COVID-19 por UF



LEGENDA

EMERGÊNCIA

50% acima do valor nacional

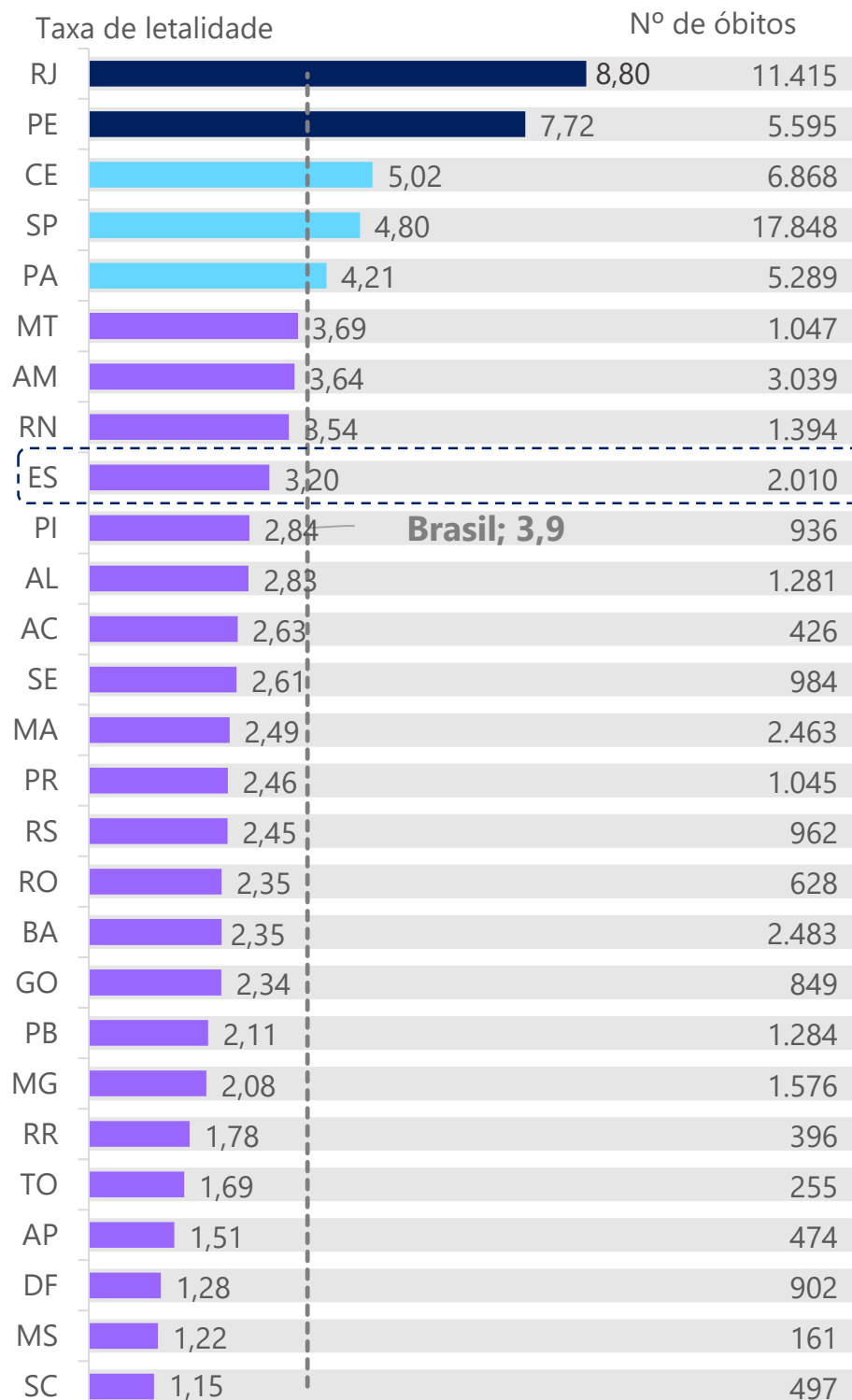
ATENÇÃO

Entre o valor nacional e 50% acima

ALERTA

Abaixo do valor nacional

Taxa de letalidade e óbitos por COVID-19 por UF



ESPÍRITO SANTO

Novos casos confirmados de COVID-19 por dia no Espírito Santo

CASOS CONFIRMADOS: 62.873




Fonte: Ministério da Saúde, Secretaria de Estado da Saúde do Espírito Santo (SESA) e IBGE.

Nota 1: Os critérios definidos na legenda foram determinados pelo Ministério da Saúde em seus boletins epidemiológicos: <https://www.saude.gov.br/images/pdf/2020/Abril/18/2020-04-17---BE11---Boletim-do-COE-21h.pdf>

Elaboração: Ideies/Findes

¹De acordo com a projeção da população para 2019 do IBGE.



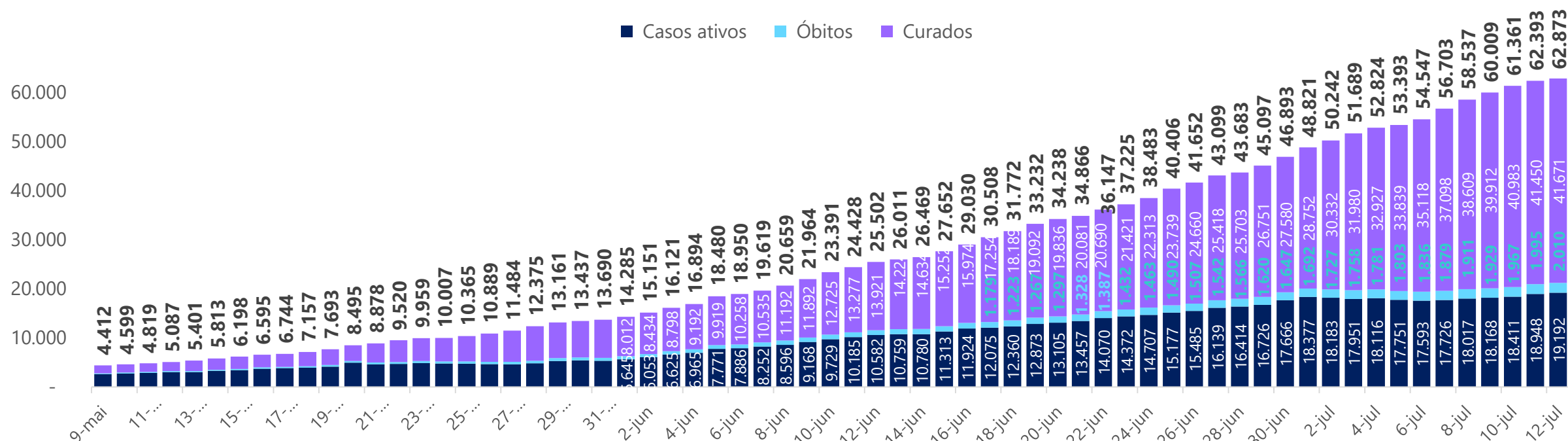
COVID-19

Publicação Ideies
Nº 118 – 12/07/2020 às 21:00



ESPÍRITO SANTO

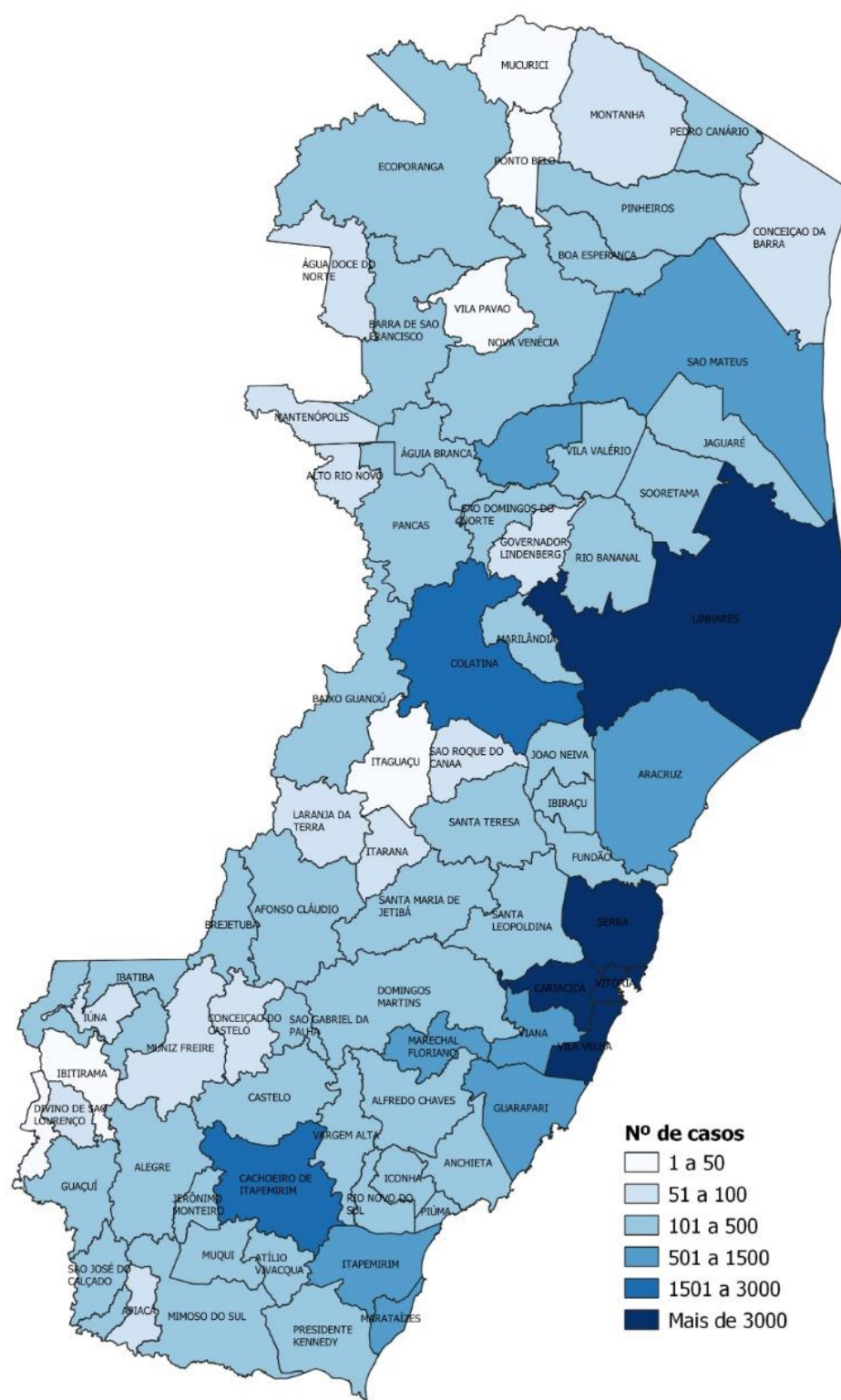
Evolução dos casos ativos, óbitos e curados de COVID-19 no Espírito Santo



Situação dos casos de COVID-19 no Espírito Santo em 12 de julho de 2020, por município

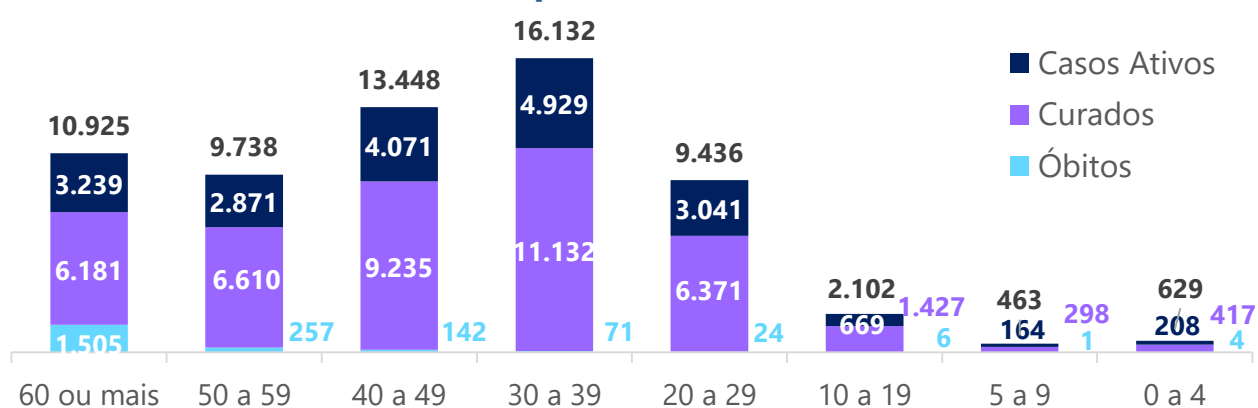
Município	Confirmados	Óbitos
Vila Velha	9.895	335
Serra	9.193	359
Vitória	9.029	297
Cariacica	6.988	266
Linhares	3.149	46
Colatina	2.579	55
Cachoeiro de Itapemirim	2.377	84
Aracruz	1.471	36
Guarapari	1.324	64
Viana	1.108	46
São Mateus	911	23
Marataízes	777	37
São Gabriel da Palha	627	8
Itapemirim	608	33
Marechal Floriano	504	16
Outros municípios do ES	11.749	299
Municípios de outros estados*	584	6
Total	62.873	2.010
Masculino	30.073	1.139
Feminino	32.790	871
Outros	10	0

Distribuição dos casos confirmados de COVID-19 em 12 de julho de 2020, por município




* Casos registrados no Espírito Santo, mas referentes a pessoas que residem fora do estado.

Casos ativos, curados e óbitos* por COVID-19 em 12 de julho de 2020, por faixa etária



*O total de casos confirmados consiste na soma dos óbitos, dos curados e dos casos ativos (ainda contaminados).

Fonte: Secretaria de Estado da Saúde do Espírito Santo (SESA).
Elaboração: Ideies/Findes



COVID-19

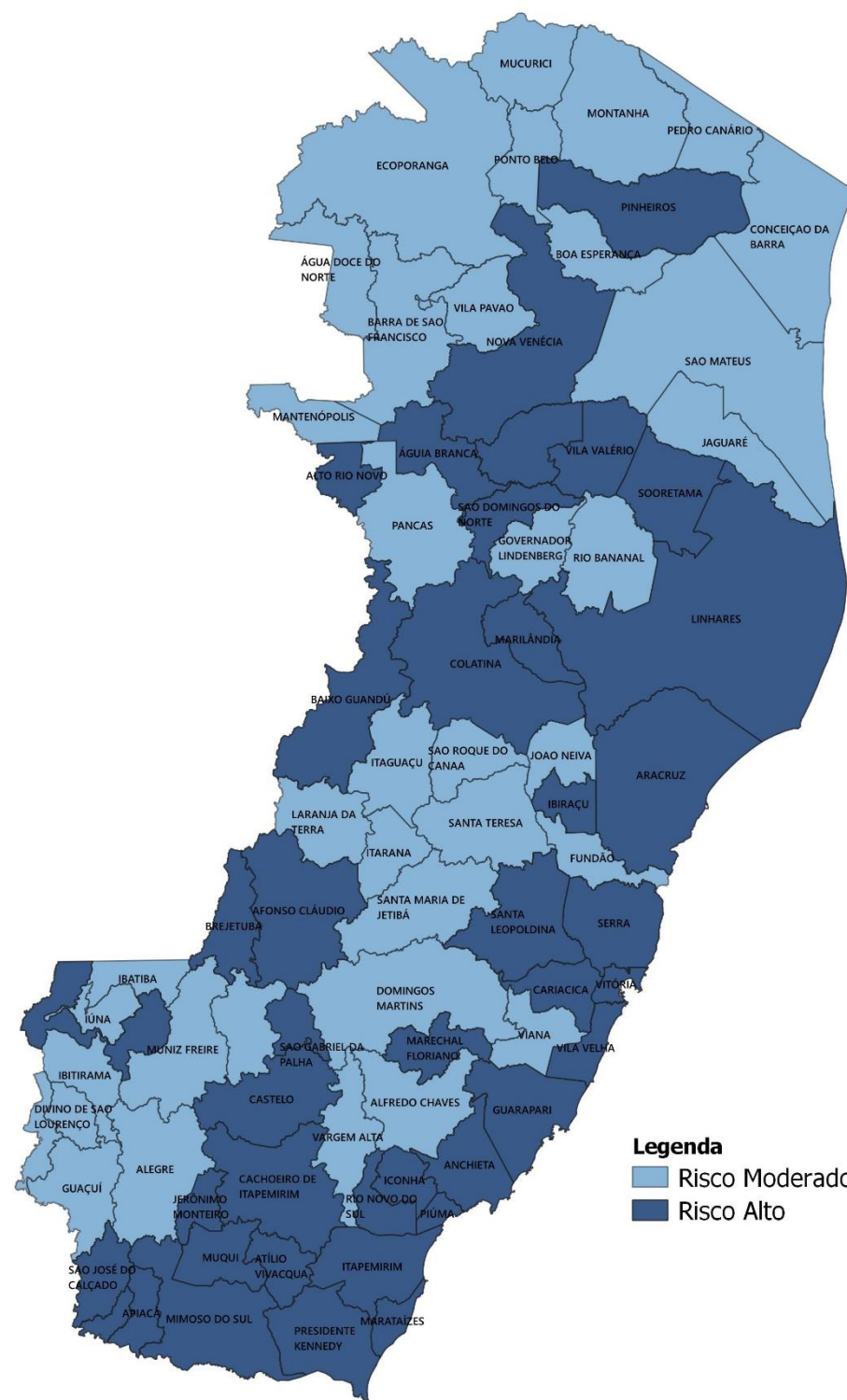
ESPÍRITO SANTO

Incidência e total de casos confirmados de COVID-19 em 12 de julho de 2020, por município

Município	Incidência (por 100 mil/hab.)	Nº de casos
Presidente Kennedy	3.680,7	426
Marechal Floriano	3.019,0	504
Vitória	2.493,5	9.029
Colatina	2.105,3	2.579
Rio Novo do Sul	2.082,3	242
Marataízes	2.018,2	777
Vila Velha	2.003,7	9.895
Ibiraçu	1.883,2	235
Divino de São Lourenço	1.882,0	81
Cariacica	1.832,7	6.988
Linhares	1.814,4	3.149
Serra	1.776,4	9.193
Itapemirim	1.770,1	608
Marilândia	1.722,1	221
São José do Calçado	1.657,8	175
São Gabriel da Palha	1.652,3	627
Fundão	1.650,5	355
São Domingos do Norte	1.609,2	139
Brejetuba	1.580,1	196
Iconha	1.580,1	219
Mimoso do Sul	1.483,6	388
Aracruz	1.453,3	1.471
Viana	1.416,2	1.108
Afonso Cláudio	1.402,6	429
Muqui	1.378,7	213
Venda Nova do Imigrante	1.372,8	347
Alfredo Chaves	1.369,8	200
Anchieta	1.332,7	390
Piúma	1.308,1	284
Vila Valério	1.285,5	181
João Neiva	1.283,9	214
Bom Jesus do Norte	1.268,1	126
Iúna	1.258,5	367
Boa Esperança	1.250,2	188
Sooretama	1.243,8	374
Águia Branca	1.172,0	113
Atílio Vivácqua	1.164,5	139
Cachoeiro de Itapemirim	1.137,5	2.377
Castelo	1.116,3	419
Domingos Martins	1.093,1	370

ES: 1.564,5

Mapa de Gestão de Risco em 11 de julho de 2020 Período de vigência - 13/07 a 19/07



Nota

O Governo do Estado do Espírito Santo criou a matriz de classificação de risco com a situação do enfrentamento da crise para cada município. A atualização do mapa é realizada uma vez por semana pelo Governo do Estado. De acordo com a matriz, cada município recebe uma classificação conforme a vulnerabilidade (medida pela taxa de ocupação dos leitos de UTI) e a ameaça no enfrentamento da pandemia (medida pela combinação de cinco indicadores: coeficiente de incidência da doença a cada 100 mil habitantes do município; coeficiente de incidência do estado; taxa de letalidade, índice de isolamento; e percentual de pessoas acima de 60 anos). No dia 11 de julho, o houve mudança na metodologia da matriz, ao invés da série histórica de casos confirmados e óbitos, a nova classificação passou a considerar os números registrados nos últimos 28 dias. Mais informações podem ser acessadas nas Portarias nº 135-R de 11/07/2020 e em:

<https://coronavirus.es.gov.br/mapa-de-gestao-de-risco>

Fonte: Secretaria de Estado da Saúde do Espírito Santo (SESA).
Elaboração: Ideies/Findes