



COVID-19

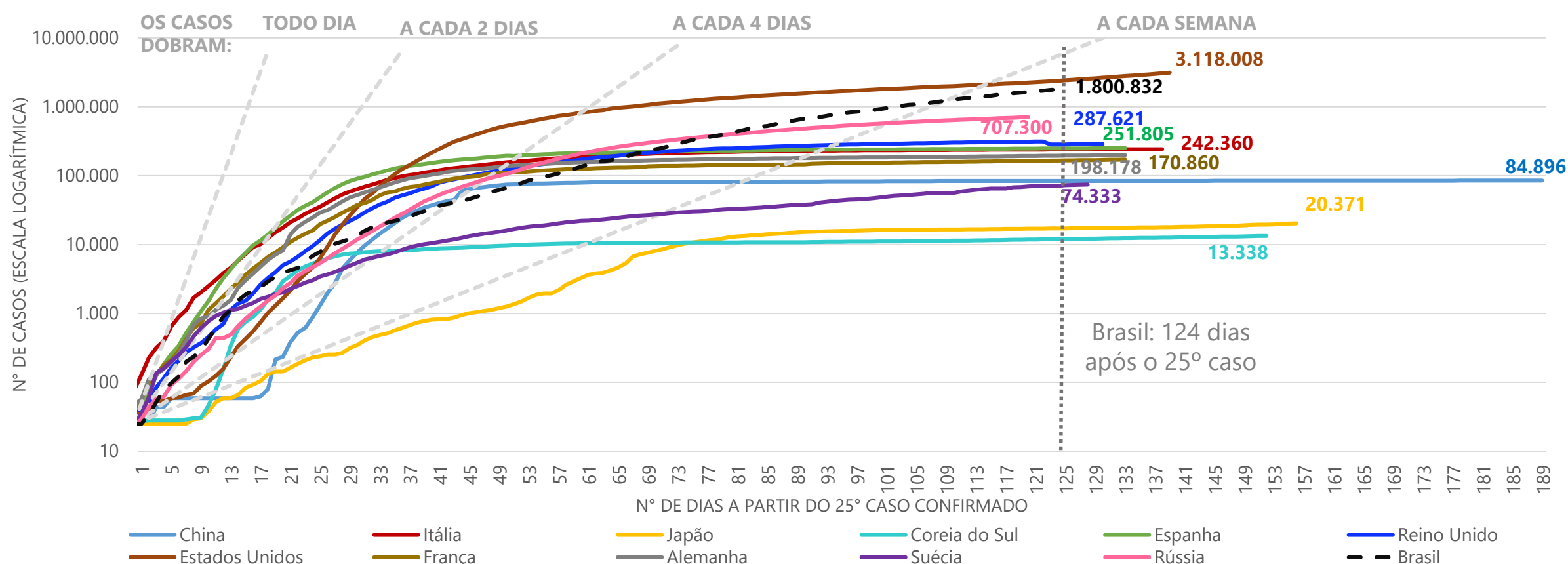
No mundo já são 12.439.087 casos confirmados com COVID-19 e 558.562 óbitos até o momento. No Brasil¹ são 1.800.832 casos confirmados e 70.398 mortes registradas, segundo país com a maior quantidade absoluta de casos e de óbitos por COVID-19. O maior número de casos confirmados se concentrou na Região Sudeste (620.000). São Paulo (359.110) e Ceará (133.546) são os estados com maiores números de casos. A maior incidência de COVID-19 foi registrada no Amapá, com 3.674,9 casos confirmados por 100 mil habitantes. O Espírito Santo totaliza 61.361 casos confirmados de COVID-19. Vila Velha (9.723), Serra (9.087), Vitória (8.888) e Cariacica (6.809) concentram 56,2% dos casos. Do total de casos confirmados, 52,1% são do gênero feminino e 47,9% do gênero masculino. Também foram contabilizados 9.427 (15,4%)

profissionais de saúde infectados no Espírito Santo. São 1.967 óbitos confirmados por COVID-19 até o momento no estado, sendo 1.475 (75,0%) deles na faixa etária de 60 anos ou mais de idade e 26 óbitos de profissionais de saúde². O Espírito Santo já realizou 131.734 testes RT PCR. Hoje, o estado possui 1.431 leitos para pacientes com COVID-19, sendo 690 leitos de UTI com 83,19% de ocupação e 741 leitos de enfermaria com 69,64% de ocupação. Até o momento, 40.983 pessoas estão curadas da COVID-19 no estado.

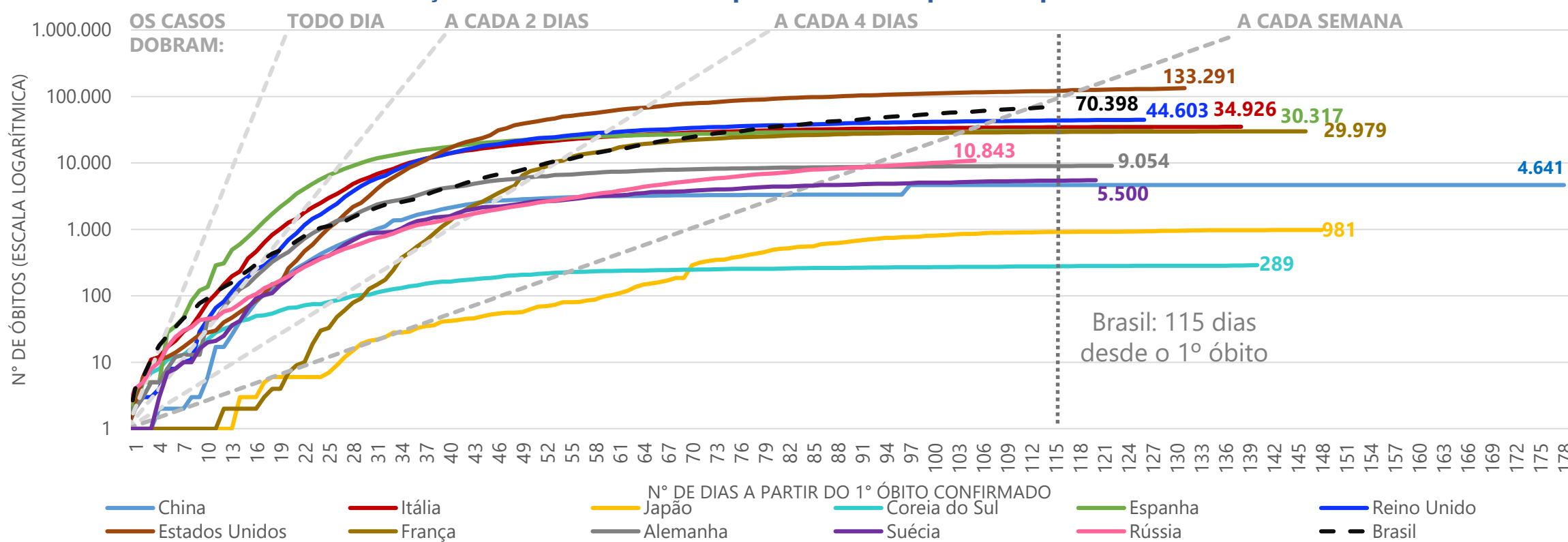
Com o **Painel de Acompanhamento do COVID-19** é possível ter informações com visualizações dinâmicas sobre os casos no Espírito Santo, no Brasil e no mundo. Acesse em: https://bit.ly/Painel_COVID19ES

MUNDO

Evolução dos casos de COVID-19 a partir do 25º caso



Evolução do número de óbitos por COVID-19 a partir do primeiro óbito




Fonte: Centro Europeu para Controle e Prevenção de Doenças / União Europeia e Center For Systems Science and Engineering, Ministério da Saúde e Secretaria de Saúde do Espírito Santo.

Nota 1: O painel Coronavírus do Ministério da Saúde totalizou para o Brasil 1.800.827 e para o Espírito Santo 61.356 casos. O painel COVID-19 do Estado do Espírito Santo totalizou 61.361 casos para o estado. Assim, foi somado ao total de casos do Brasil a diferença de 5 casos.

Nota 2: Por se tratar de um compilado de informações de diversos países, os dados do Centro Europeu para Controle e Prevenção de Doenças são atualizados com um dia de defasagem. Desta forma, optamos por incorporar os dados mais atuais referentes ao Brasil (Ministério da Saúde) aos gráficos de evolução do número de casos e do número de óbitos. Assim, mantém-se a tempestividade e a uniformidade entre todos os dados nacionais utilizados neste boletim. Os dados em valores absolutos para serem comparados entre os países devem ser compatibilizados aos dias de ocorrência.

Elaboração: Ideies/Findes



BRASIL

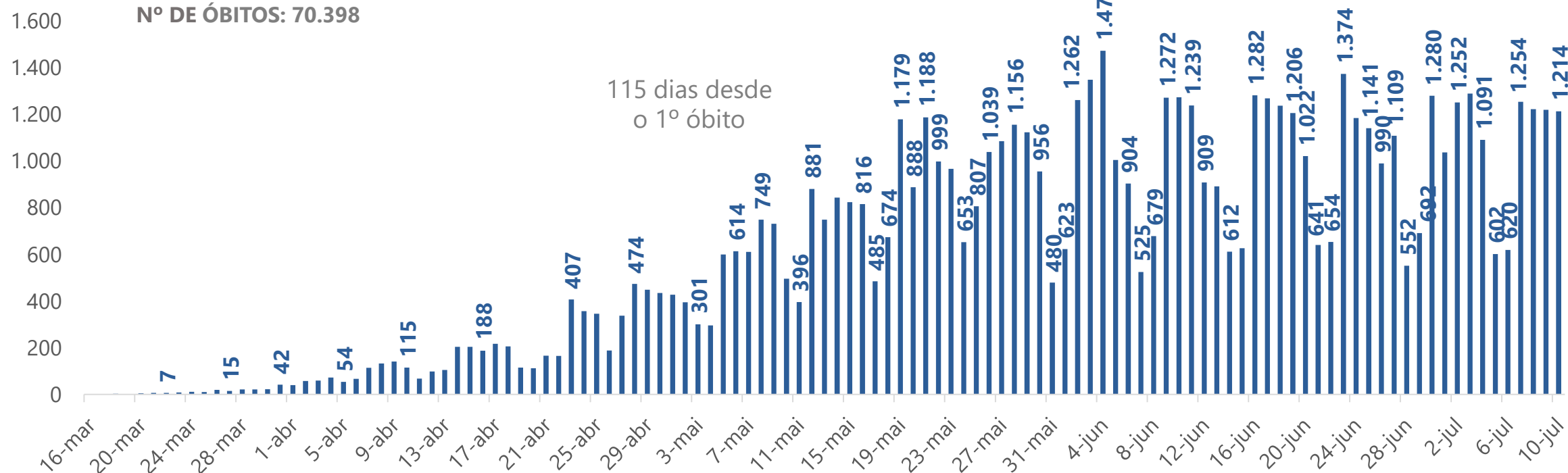
Novos casos confirmados de COVID-19 por dia no Brasil

CASOS CONFIRMADOS: 1.800.832



Evolução do número de óbitos por COVID-19 no Brasil

Nº DE ÓBITOS: 70.398



Situação dos casos confirmados e óbitos por COVID-19 em 10 de julho de 2020 no Brasil, por região

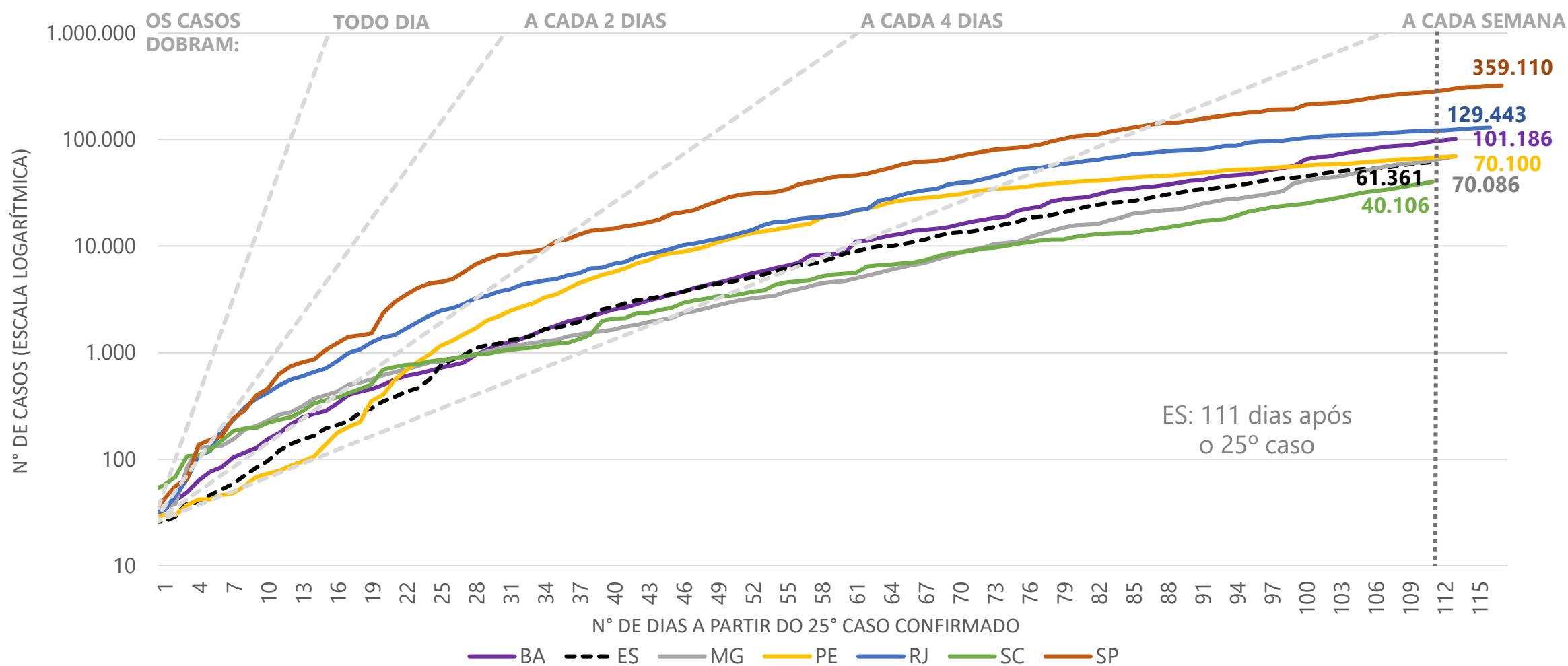
Localidade	Confirmados	%	Óbitos	%
Sudeste	620.000	34,4%	32.193	45,7%
Sul	117.108	6,5%	2.356	3,3%
Norte	313.758	17,4%	10.362	14,7%
Nordeste	608.874	33,8%	22.692	32,2%
Centro-Oeste	141.092	7,8%	2.795	4,0%
Brasil	1.800.832	100,0%	70.398	100,0%

Fonte: Ministério da Saúde e Secretaria de Estado da Saúde do Espírito Santo (SESA).



BRASIL

Evolução dos casos de COVID-19 a partir do 25º caso por unidade da federação

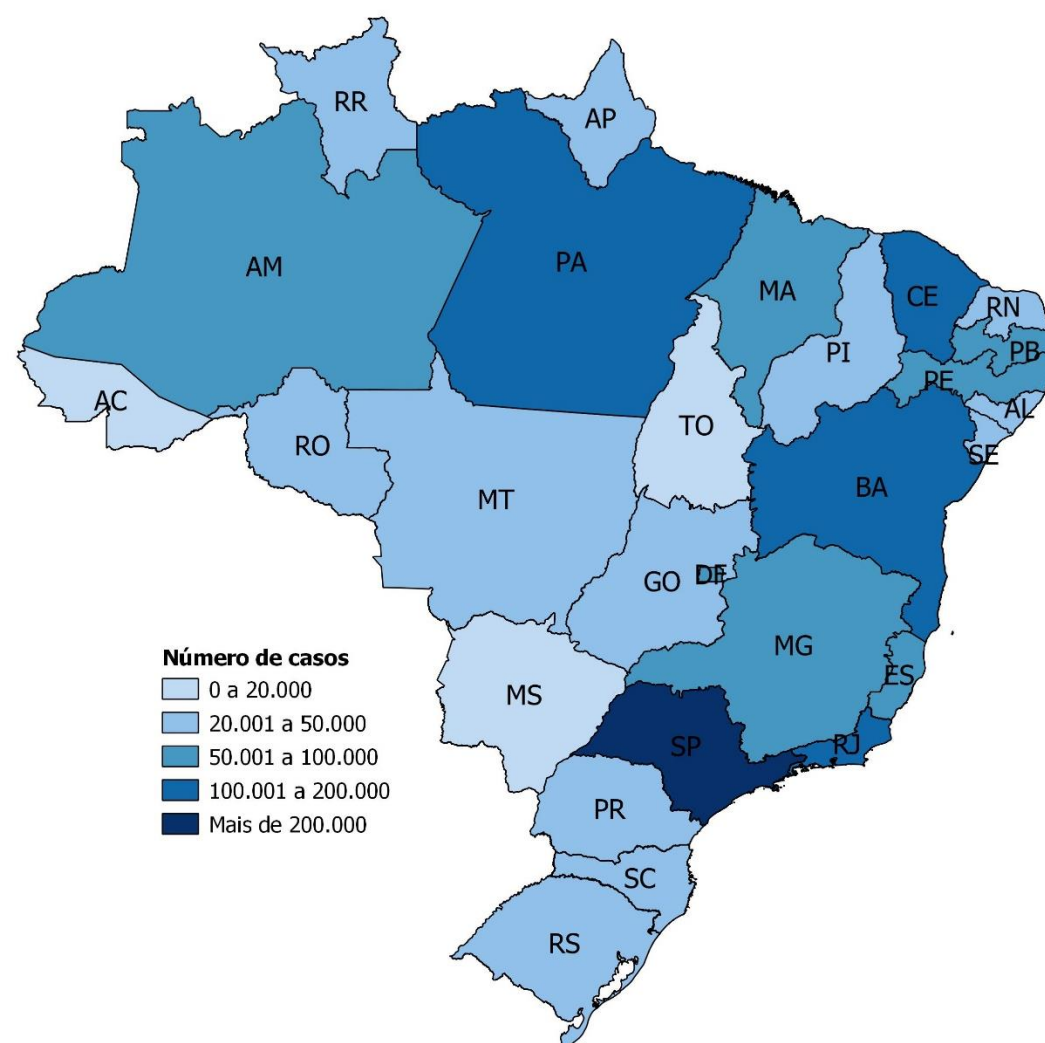


Indicadores estratégicos de COVID-19 em 10 de julho de 2020

Taxa	Brasil	Sudeste	ES
Cresc. diário médio dos últimos 7 dias do número de novos casos	1,9%	1,9%	2,2%
Cresc. diário médio dos últimos 7 dias do número de novos óbitos	1,3%	1,2%	1,4%
Incidência (Casos/habitantes *100.000)	856,9	701,6	1.526,9
Remoção (Curados/confirmados)	59,9%	-	66,8%
Letalidade (óbitos/confirmados *100)	3,9	5,2	3,2
Testes/habitantes (nº de testes/habitantes*100.000)	-	-	3.278

(*) O cálculo para o crescimento diário médio dos últimos sete dias considera o dia de hoje.

Distribuição dos casos confirmados de COVID-19 em 10 de julho de 2020, por UF



Fonte: Ministério da Saúde, Secretaria de Estado da Saúde do Espírito Santo (SESA) e IBGE.

Nota 1: A tabela dos indicadores é preenchida a partir das informações divulgadas pelo Ministério da Saúde e pela Secretaria de Estado de Saúde (Sesa), a eventual repetição de valores ocorre pela não atualização de informações pelos órgãos competentes.

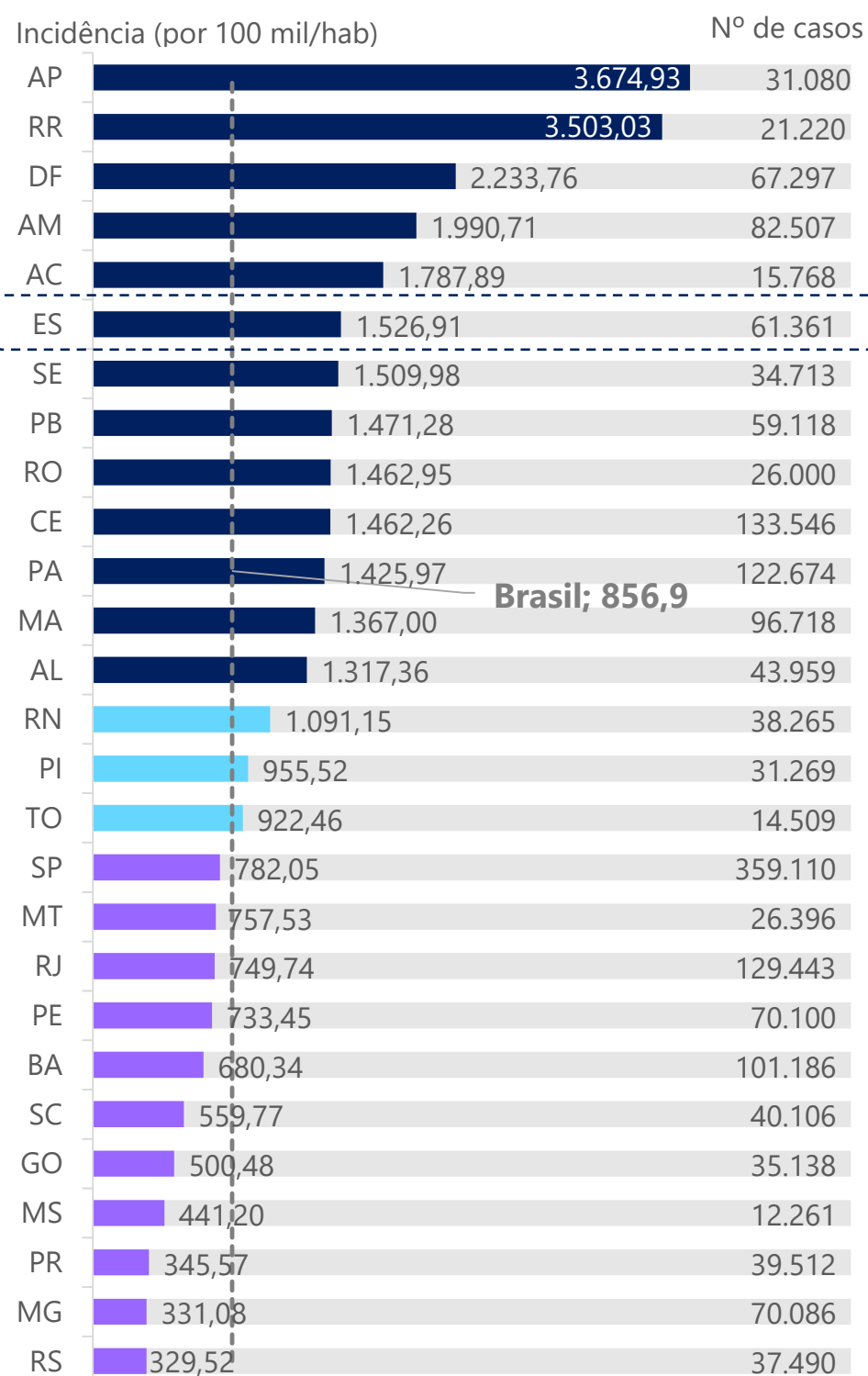
Elaboração: Ideies/Findes



COVID-19

BRASIL

Incidência¹ e total de casos confirmados de COVID-19 por UF



LEGENDA

EMERGÊNCIA

50% acima do valor nacional

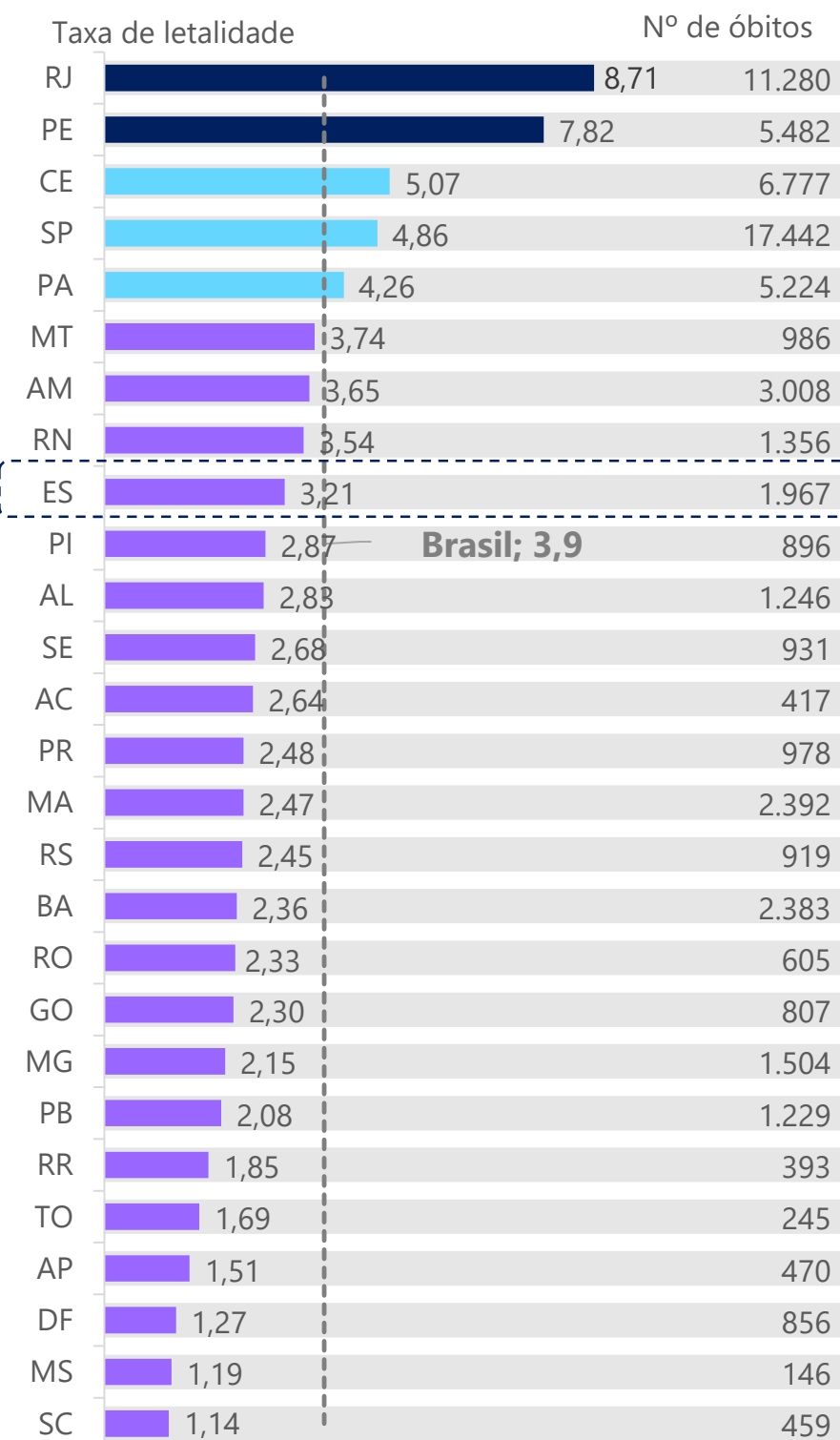
ATENÇÃO

Entre o valor nacional e 50% acima

ALERTA

Abaixo do valor nacional

Taxa de letalidade e óbitos por COVID-19 por UF



ESPÍRITO SANTO

Novos casos confirmados de COVID-19 por dia no Espírito Santo

CASOS CONFIRMADOS: 61.361




Fonte: Ministério da Saúde, Secretaria de Estado da Saúde do Espírito Santo (SESA) e IBGE.

Nota 1: Os critérios definidos na legenda foram determinados pelo Ministério da Saúde em seus boletins epidemiológicos: <https://www.saude.gov.br/images/pdf/2020/Abril/18/2020-04-17---BE11--Boletim-do-COE-21h.pdf>

Elaboração: Ideies/Findes

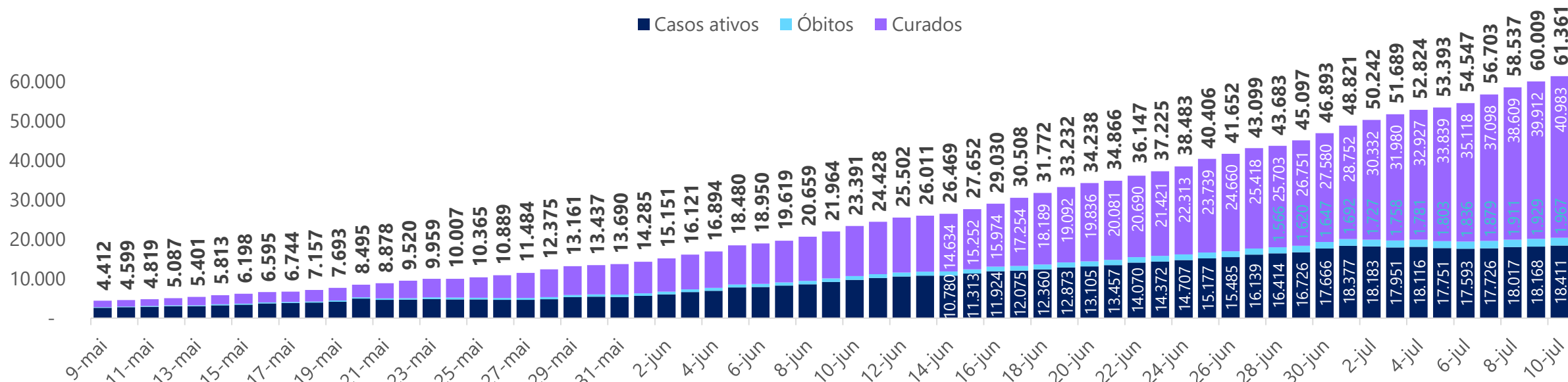
¹De acordo com a projeção da população para 2019 do IBGE.



COVID-19

ESPÍRITO SANTO

Evolução dos casos ativos, óbitos e curados de COVID-19 no Espírito Santo

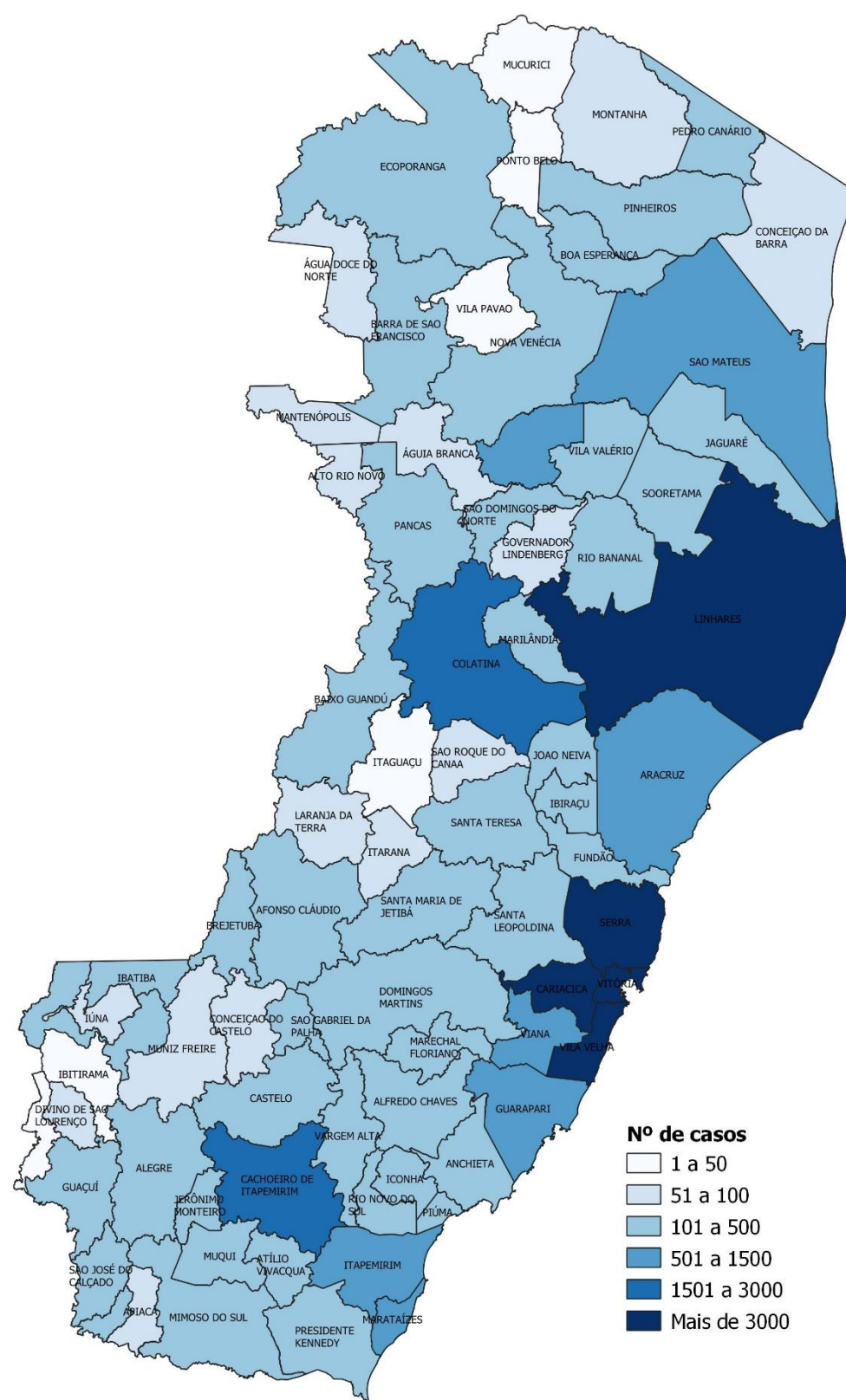


Situação dos casos de COVID-19 no Espírito Santo em 10 de julho de 2020, por município

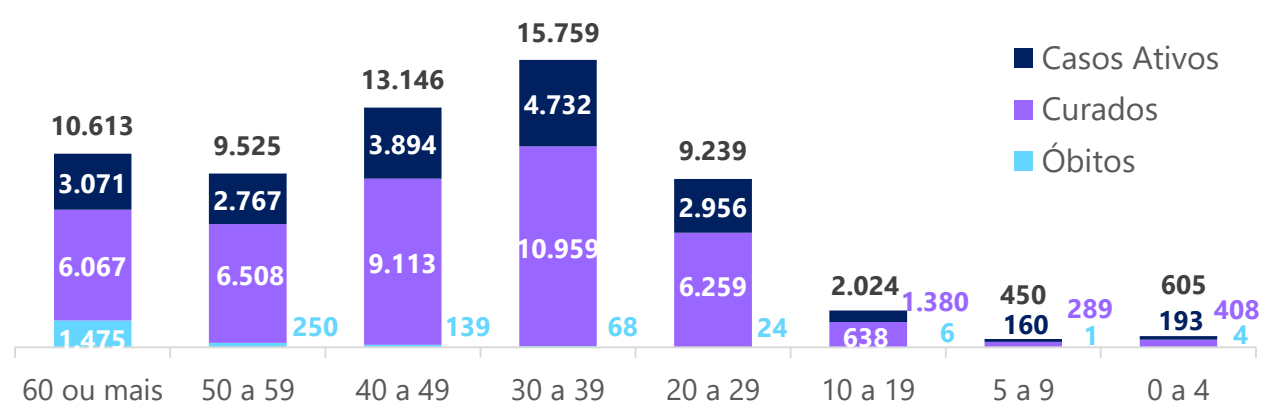
Município	Confirmados	Óbitos
Vila Velha	9.723	328
Serra	9.087	358
Vitória	8.888	290
Cariacica	6.809	265
Linhares	3.033	44
Colatina	2.490	53
Cachoeiro de Itapemirim	2.320	81
Aracruz	1.339	35
Guarapari	1.296	58
Viana	1.073	45
São Mateus	878	23
Marataízes	771	36
São Gabriel da Palha	612	8
Itapemirim	597	32
Marechal Floriano	495	15
Outros municípios do ES	11.375	290
Municípios de outros estados*	575	6
Total	61.361	1.967
Masculino	29.364	1.116
Feminino	31.987	851
Outros	10	0

* Casos registrados no Espírito Santo, mas referentes a pessoas que residem fora do estado.

Distribuição dos casos confirmados de COVID-19 em 10 de julho de 2020, por município



Casos ativos, curados e óbitos* por COVID-19 em 10 de julho de 2020, por faixa etária



*O total de casos confirmados consiste na soma dos óbitos, dos curados e dos casos ativos (ainda contaminados).

Fonte: Secretaria de Estado da Saúde do Espírito Santo (SESA).
Elaboração: Ideies/Findes



COVID-19

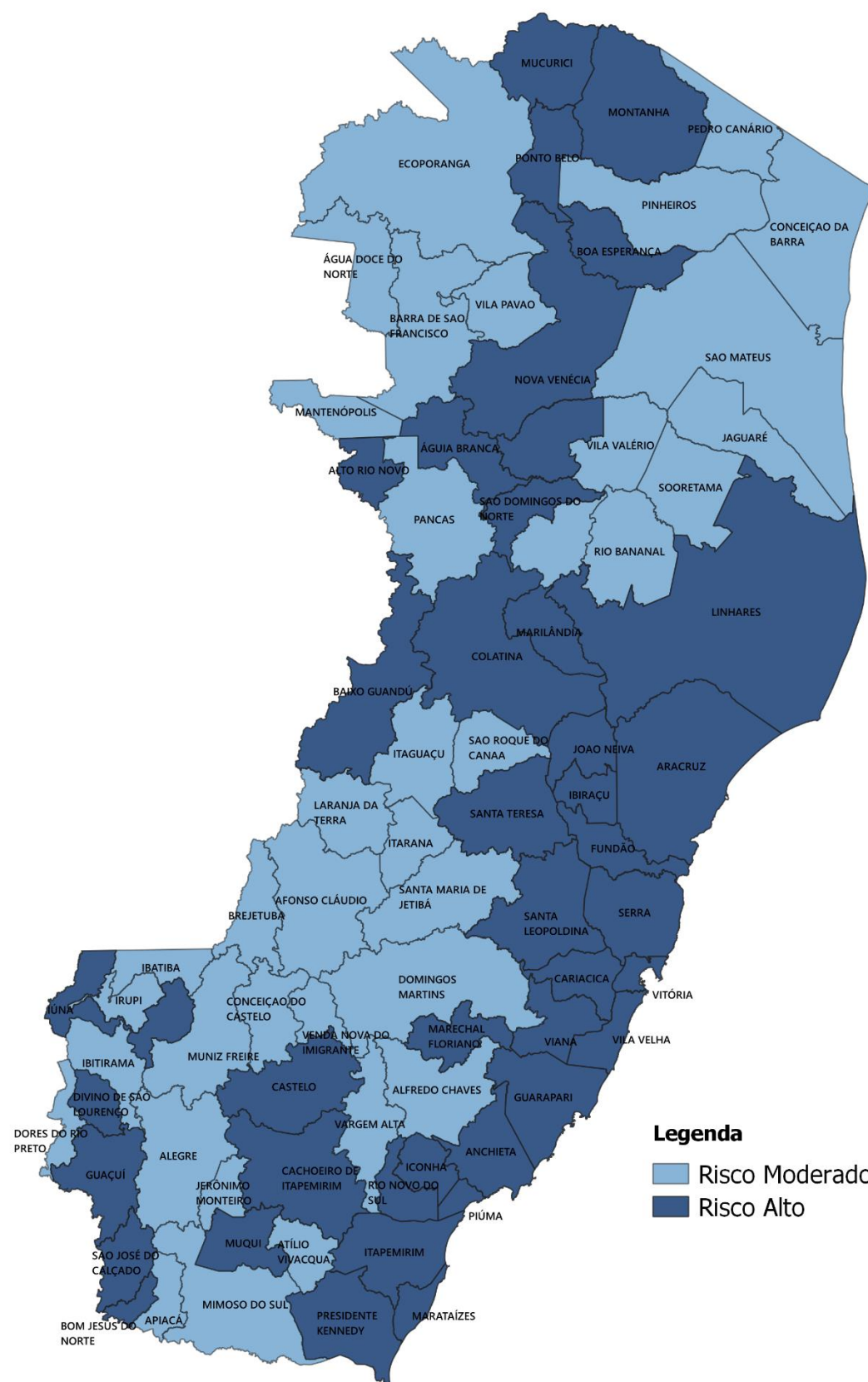
ESPÍRITO SANTO

Incidência e total de casos confirmados de COVID-19 em 10 de julho de 2020, por município

Município	Incidência (por 100 mil/hab.)	Nº de casos
Presidente Kennedy	3.602,9	417
Marechal Floriano	2.965,1	495
Vitória	2.454,6	8.888
Rio Novo do Sul	2.056,4	239
Colatina	2.032,7	2.490
Marataízes	2.002,6	771
Vila Velha	1.968,9	9.723
Divino de São Lourenço	1.882,0	81
Cariacica	1.785,8	6.809
Serra	1.755,9	9.087
Linhares	1.747,6	3.033
Itapemirim	1.738,1	597
Ibiraçu	1.706,9	213
Marilândia	1.667,6	214
São Gabriel da Palha	1.612,8	612
São José do Calçado	1.601,0	169
Iconha	1.565,7	217
Fundão	1.562,1	336
São Domingos do Norte	1.539,7	133
Brejetuba	1.467,3	182
Mimoso do Sul	1.391,8	364
Muqui	1.372,3	212
Viana	1.371,4	1.073
Afonso Cláudio	1.360,1	416
Alfredo Chaves	1.349,2	197
Venda Nova do Imigrante	1.341,1	339
Aracruz	1.322,9	1.339
Anchieta	1.308,8	383
Piúma	1.262,0	274
João Neiva	1.241,9	207
Iúna	1.238,0	361
Boa Esperança	1.230,3	185
Vila Valério	1.207,4	170
Bom Jesus do Norte	1.157,4	115
Atílio Vivácqua	1.147,8	137
Sooretama	1.134,0	341
Cachoeiro de Itapemirim	1.110,2	2.320
Castelo	1.092,3	410
Domingos Martins	1.078,3	365
Guarapari	1.038,0	1.296

ES: 1.526,9

Mapa de Gestão de Risco em 04 de julho de 2020 Período de vigência - 06/07 a 12/07



Nota

O Governo do Estado do Espírito Santo criou a matriz de classificação de risco com a situação do enfrentamento da crise para cada município. A atualização do mapa é realizada uma vez por semana pelo Governo do Estado. De acordo com a matriz, cada município recebe uma classificação conforme a vulnerabilidade (medida pela taxa de ocupação dos leitos de UTI) e a ameaça no enfrentamento da pandemia (medida pela combinação de cinco indicadores: coeficiente de incidência da doença a cada 100 mil habitantes do município; coeficiente de incidência do estado; taxa de letalidade, índice de isolamento; e percentual de pessoas acima de 60 anos). Mais informações podem ser acessadas nas Portarias nº 093-R de 23/05/2020 e nº 129-R de 04/07/2020 e em: <https://coronavirus.es.gov.br/mapa-de-gestao-de-risco>

Fonte: Secretaria de Estado da Saúde do Espírito Santo (SESA).
Elaboração: Ideies/Findes