



COVID-19

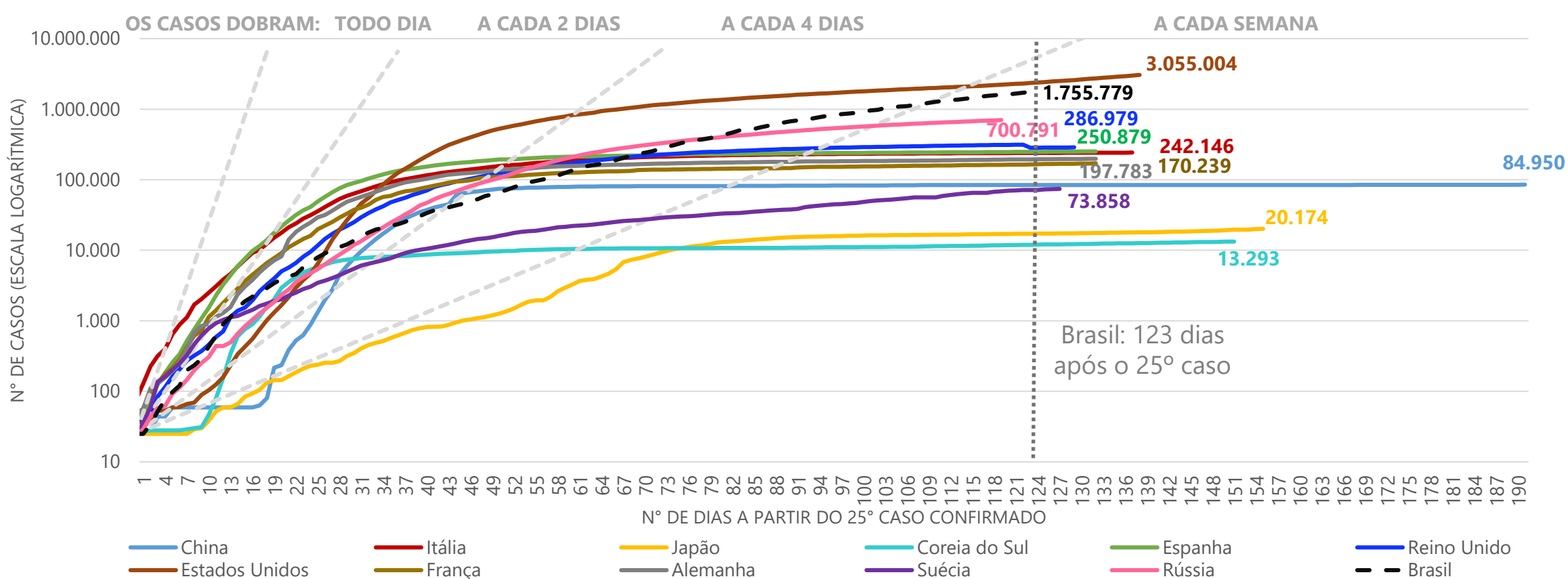
No mundo já são 12.229.127 casos confirmados com COVID-19 e 554.203 óbitos até o momento. No Brasil¹ são 1.775.779 casos confirmados e 69.183 mortes registradas, segundo país com a maior quantidade absoluta de casos e de óbitos por COVID-19. O maior número de casos confirmados se concentrou na Região Sudeste (604.912). São Paulo (349.715) e Ceará (131.000) são os estados com maiores números de casos. A maior incidência de COVID-19 foi registrada no Amapá, com 3.637,4 casos confirmados por 100 mil habitantes. O Espírito Santo totaliza 60.009 casos confirmados de COVID-19. Vila Velha (9.545), Serra (8.930), Vitória (8.806) e Cariacica (6.682) concentram 56,6% dos casos. Do total de casos confirmados, 52,2% são do gênero feminino e 47,8% do gênero masculino. Também foram contabilizados 9.309 (15,5%)

profissionais de saúde infectados no Espírito Santo. São 1.929 óbitos confirmados por COVID-19 até o momento no estado, sendo 1.440 (74,7%) deles na faixa etária de 60 anos ou mais de idade e 26 óbitos de profissionais de saúde². O Espírito Santo já realizou 129.306 testes RT PCR. Hoje, o estado possui 1.463 leitos para pacientes com COVID-19, sendo 702 leitos de UTI com 80,63% de ocupação e 761 leitos de enfermaria com 66,36% de ocupação. Até o momento, 39.912 pessoas estão curadas da COVID-19 no estado.

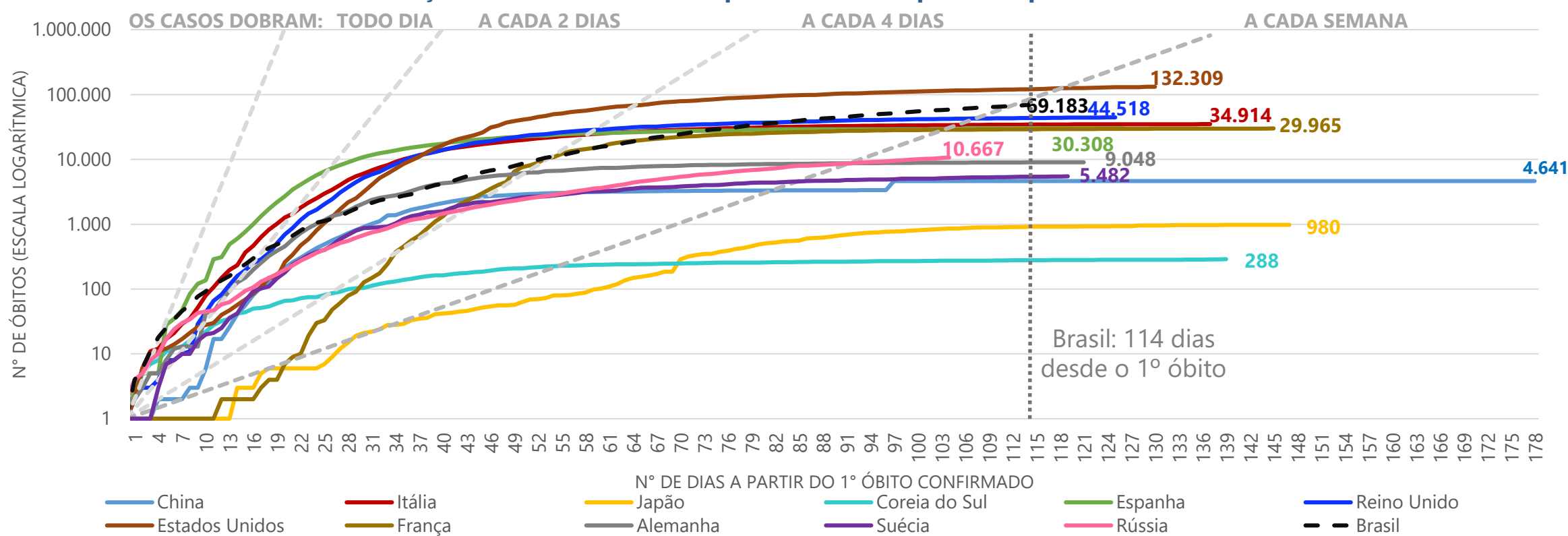
Com o **Painel de Acompanhamento do COVID-19** é possível ter informações com visualizações dinâmicas sobre os casos no Espírito Santo, no Brasil e no mundo. Acesse em: https://bit.ly/Painel_COVID19ES

MUNDO

Evolução dos casos de COVID-19 a partir do 25º caso



Evolução do número de óbitos por COVID-19 a partir do primeiro óbito



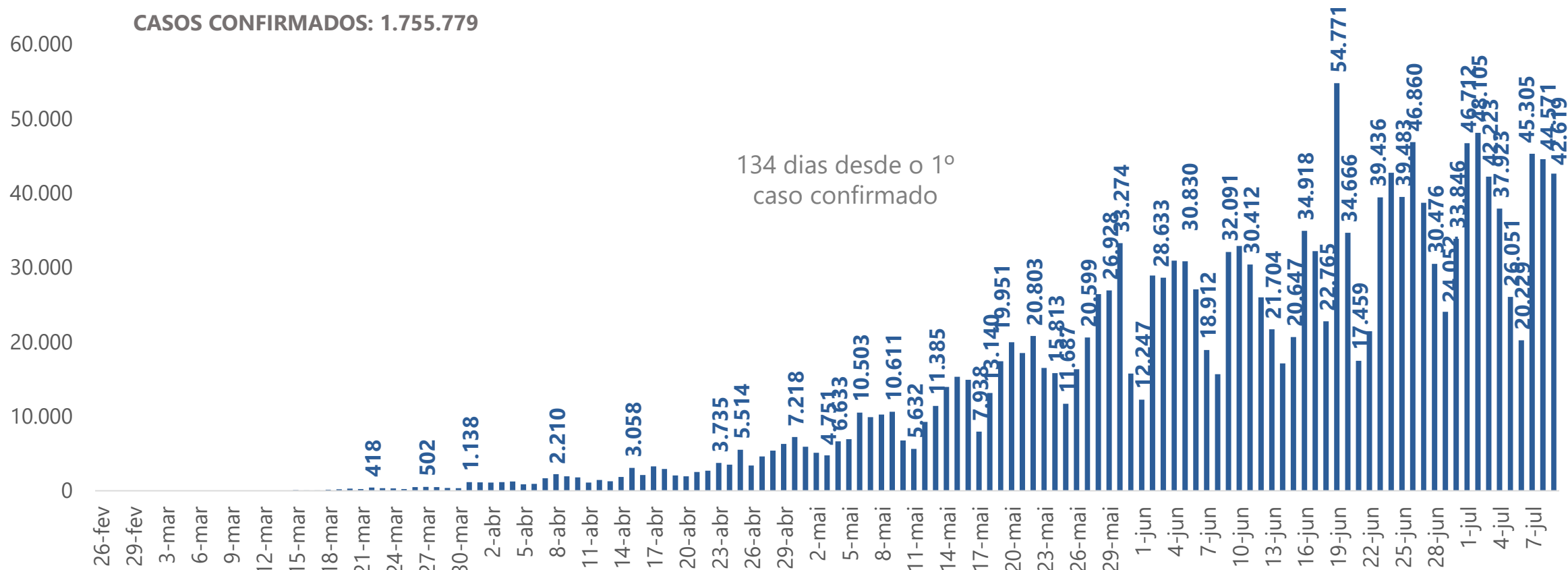
Fonte: Centro Europeu para Controle e Prevenção de Doenças / União Europeia e Center For Systems Science and Engineering, Ministério da Saúde e Secretaria de Saúde do Espírito Santo.
 Nota 1: O painel Coronavírus do Ministério da Saúde totalizou para o Brasil 1.755.779 casos e 69.184 óbitos e para o Espírito Santo 60.009 casos e 1.930 óbitos. O painel COVID-19 do Estado do Espírito Santo totalizou 60.009 casos e 1.929 óbitos para o estado. Assim, foi subtraído 1 óbito do total de óbitos do país.
 Nota 2: A Secretaria Estadual de Saúde do Espírito Santo atualizou os óbitos de profissionais de saúde por Covid-19. No dia 07/07 foram 28 óbitos registrados e ontem e hoje são 26 óbitos.
 Nota 3: Por se tratar de um compilado de informações de diversos países, os dados do Centro Europeu para Controle e Prevenção de Doenças são atualizados com um dia de defasagem. Desta forma, optamos por incorporar os dados mais atuais referentes ao Brasil (Ministério da Saúde) aos gráficos de evolução do número de casos e do número de óbitos. Assim, mantém-se a tempestividade e a uniformidade entre todos os dados nacionais utilizados neste boletim. Os dados em valores absolutos para serem comparados entre os países devem ser compatibilizados aos dias de ocorrência.
 Elaboração: Ideies/Findes



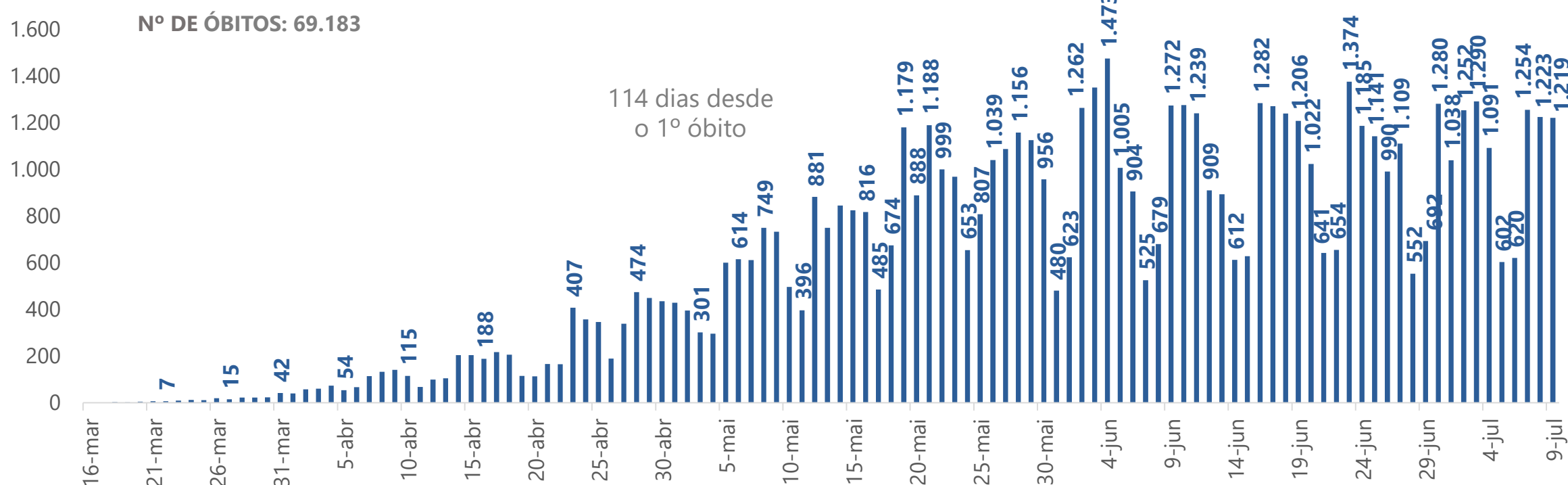
COVID-19

BRASIL

Novos casos confirmados de COVID-19 por dia no Brasil




Evolução do número de óbitos por COVID-19 no Brasil



Situação dos casos confirmados e óbitos por COVID-19 em 09 de julho de 2020 no Brasil, por região

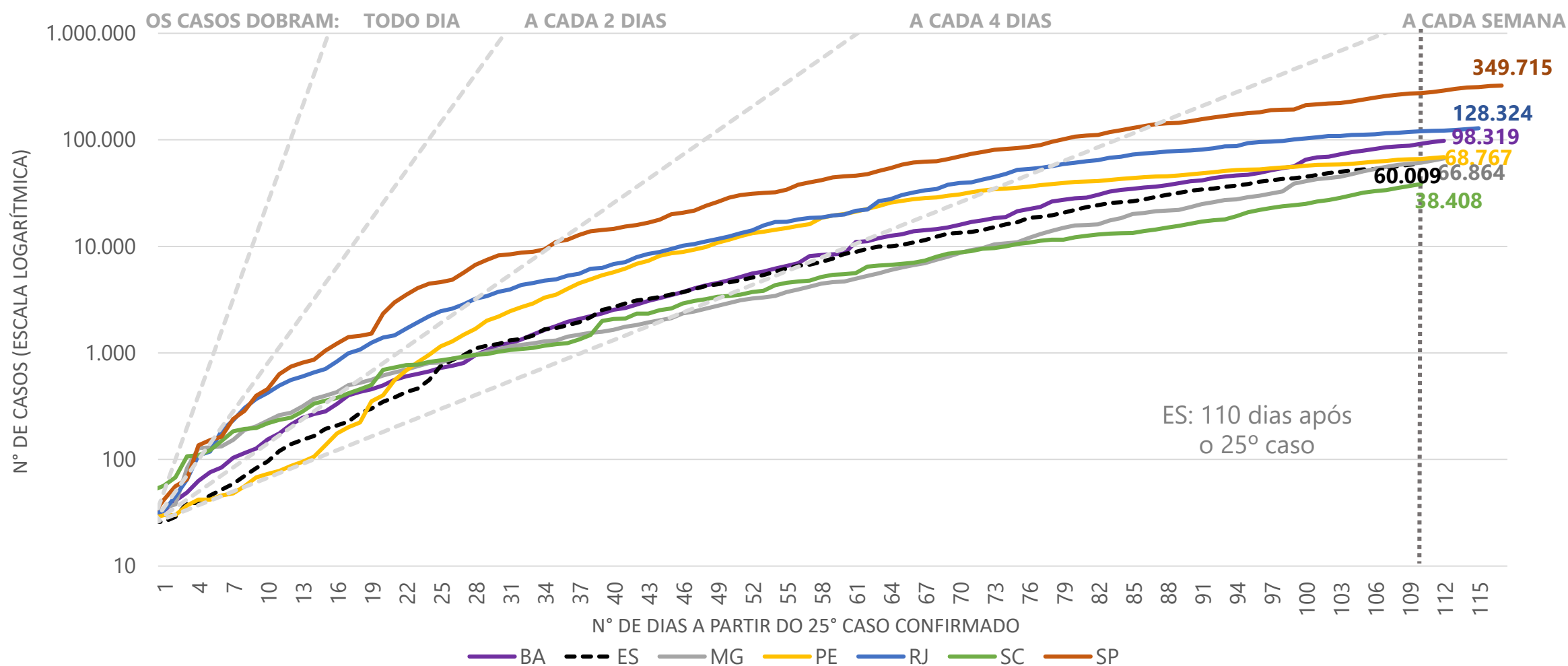
Localidade	Confirmados	%	Óbitos	%
Sudeste	604.912	34,5%	31.607	45,7%
Sul	112.266	6,4%	2.248	3,2%
Norte	307.678	17,5%	10.281	14,9%
Nordeste	594.435	33,9%	22.391	32,4%
Centro-Oeste	136.488	7,8%	2.656	3,8%
Brasil	1.755.779	100,0%	69.183	100,0%

Fonte: Ministério da Saúde e Secretaria de Estado da Saúde do Espírito Santo (SESA).



BRASIL

Evolução dos casos de COVID-19 a partir do 25º caso por unidade da federação

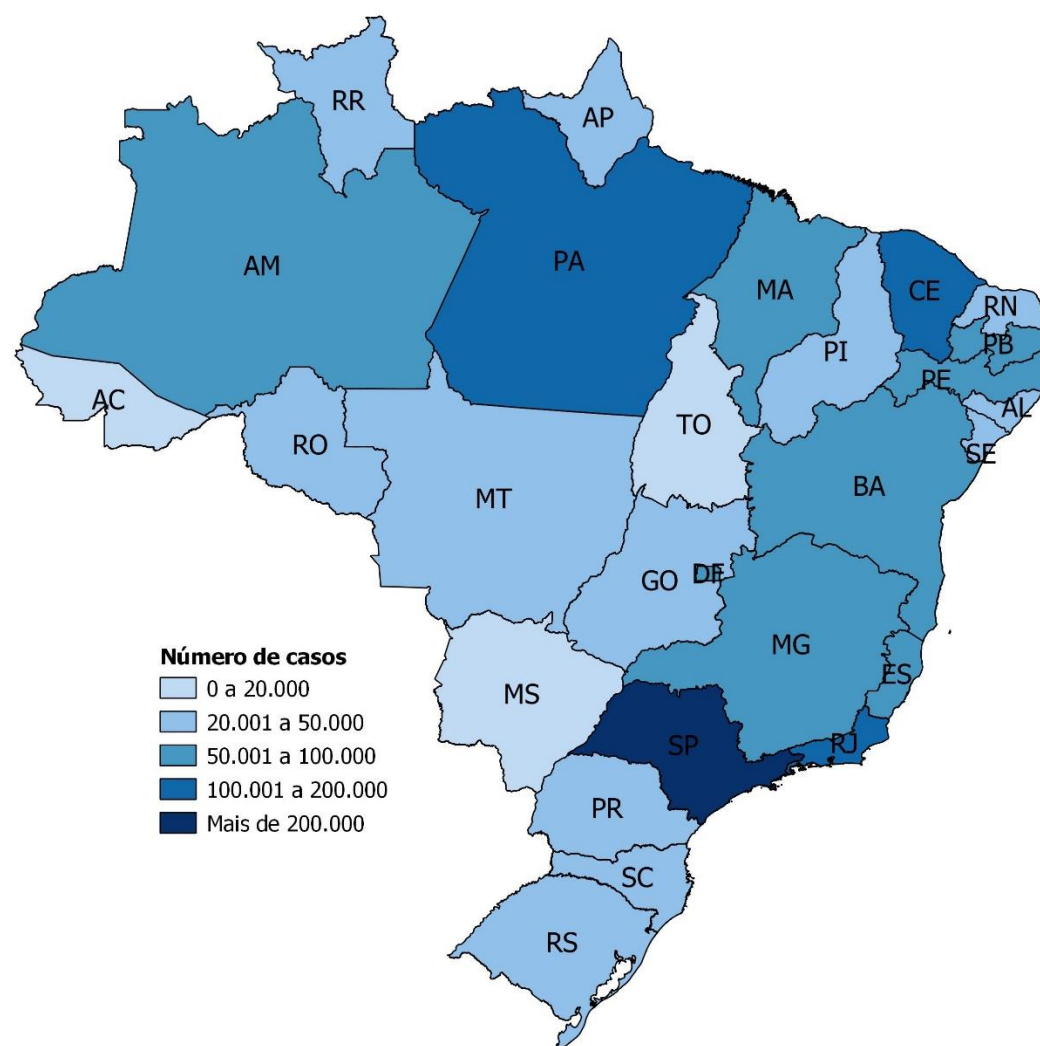


Indicadores estratégicos de COVID-19 em 09 de julho de 2020

Taxa	Brasil	Sudeste	ES
Cresc. diário médio dos últimos 7 dias do número de novos casos	1,9%	1,8%	2,2%
Cresc. diário médio dos últimos 7 dias do número de novos óbitos	1,3%	1,2%	1,3%
Incidência (Casos/habitantes *100.000)	835,5	684,5	1.493,3
Remoção (Curados/confirmados)	60,0%	-	66,5%
Letalidade (óbitos/confirmados *100)	3,9	5,2	3,2
Testes/habitantes (nº de testes/habitantes*100.000)	-	-	3.218

(*) O cálculo para o crescimento diário médio dos últimos sete dias considera o dia de hoje.

Distribuição dos casos confirmados de COVID-19 em 09 de julho de 2020, por UF



Fonte: Ministério da Saúde, Secretaria de Estado da Saúde do Espírito Santo (SESA) e IBGE.

Nota 1: A tabela dos indicadores é preenchida a partir das informações divulgadas pelo Ministério da Saúde e pela Secretaria de Estado de Saúde (Sesa), a eventual repetição de valores ocorre pela não atualização de informações pelos órgão competentes.

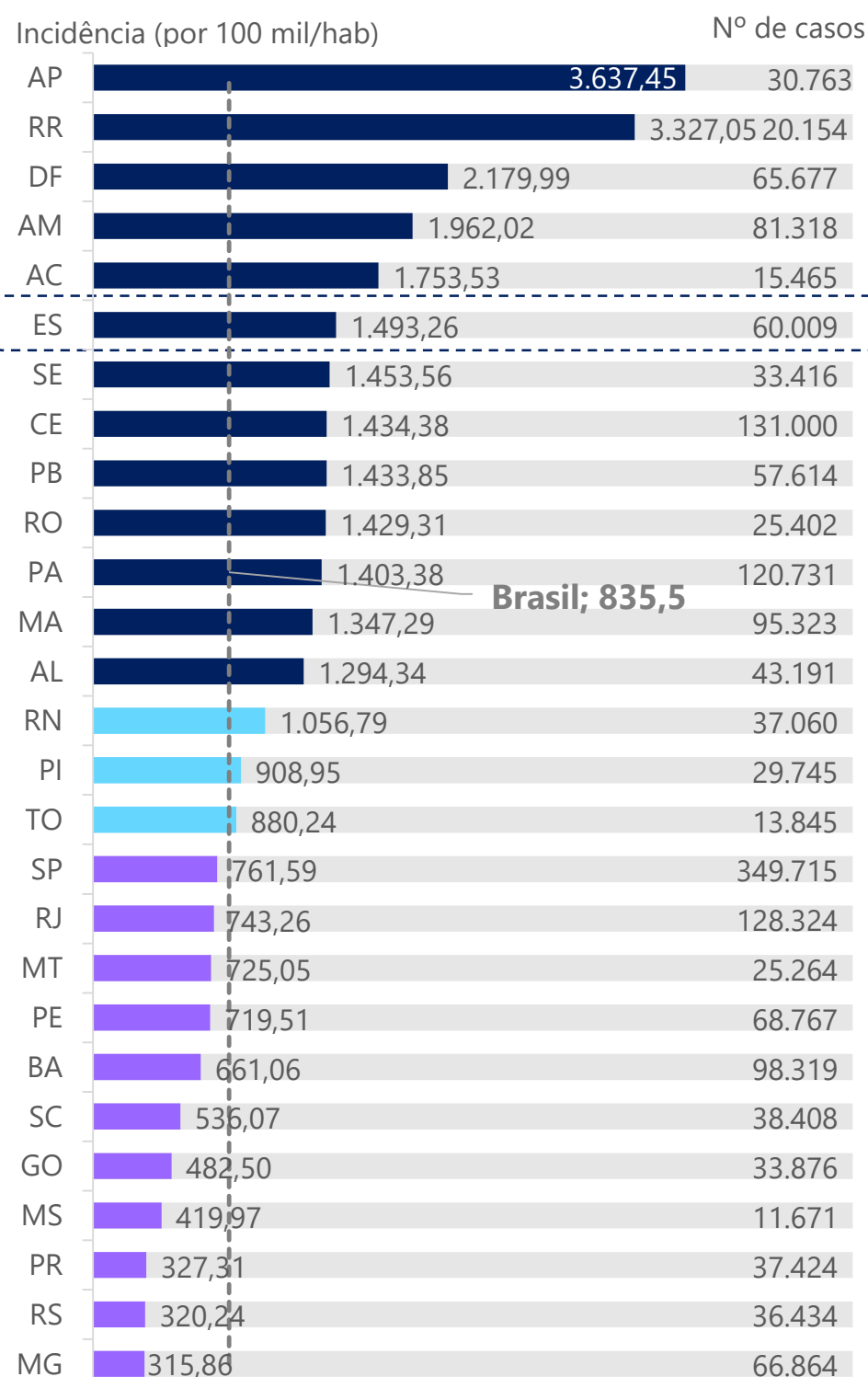
Elaboração: Ideies/Findes



COVID-19

BRASIL

Incidência¹ e total de casos confirmados de COVID-19 por UF



LEGENDA

EMERGÊNCIA

50% acima do valor nacional

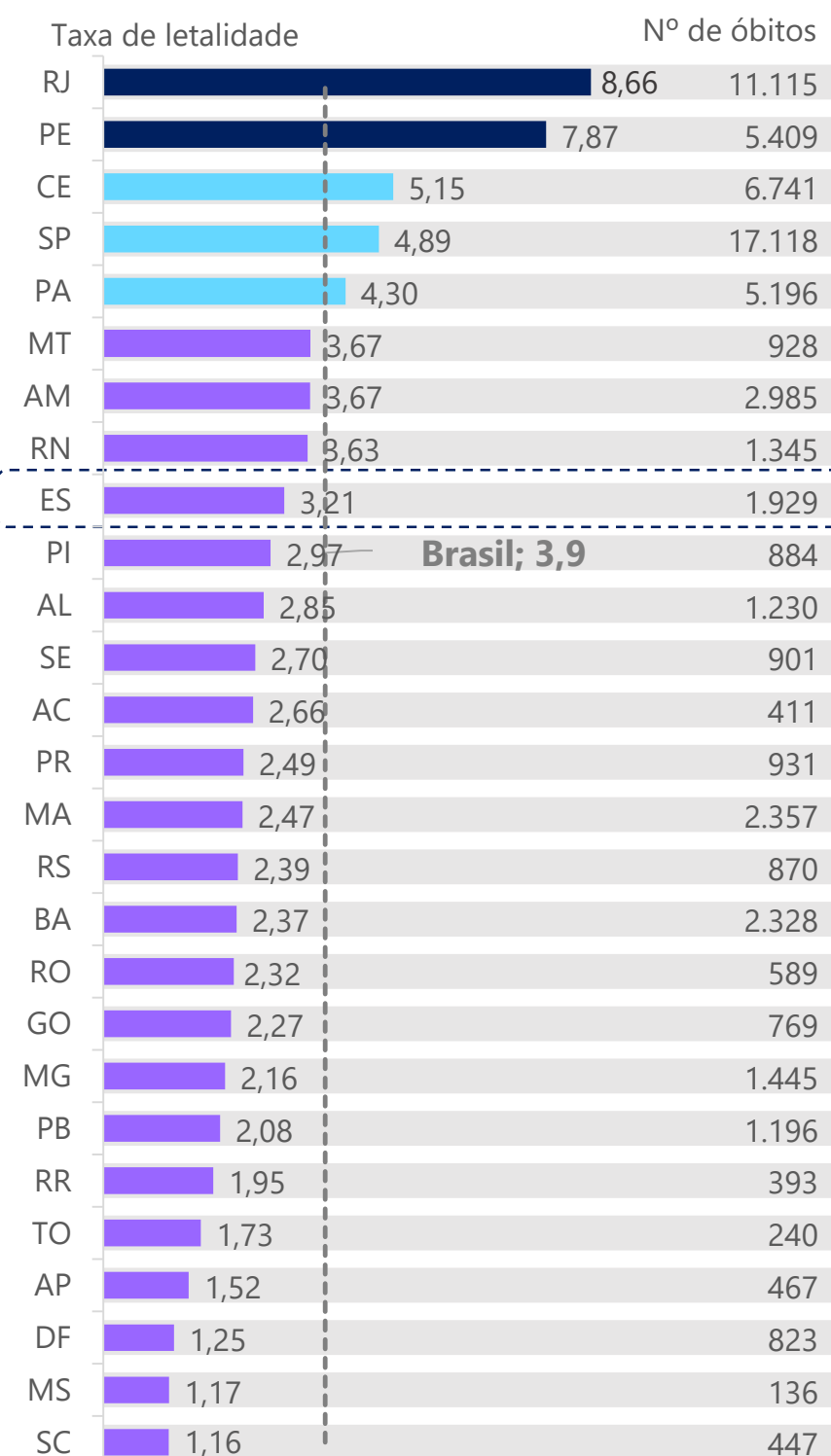
ATENÇÃO

Entre o valor nacional e 50% acima

ALERTA

Abaixo do valor nacional

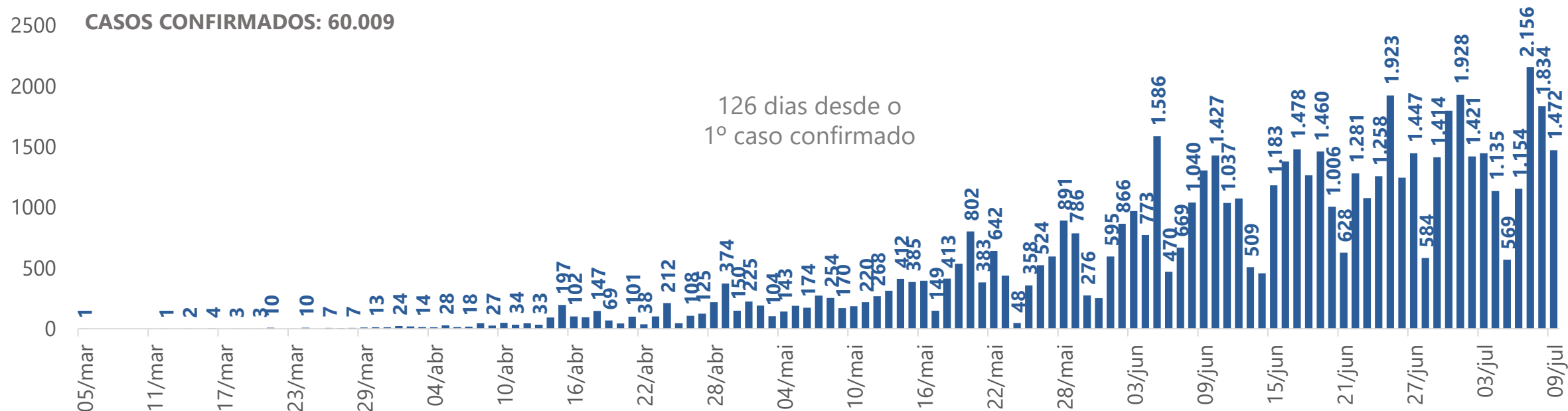
Taxa de letalidade e óbitos por COVID-19 por UF



ESPÍRITO SANTO

Novos casos confirmados de COVID-19 por dia no Espírito Santo

CASOS CONFIRMADOS: 60.009



Fonte: Ministério da Saúde, Secretaria de Estado da Saúde do Espírito Santo (SESA) e IBGE.

Nota 1: Os critérios definidos na legenda foram determinados pelo Ministério da Saúde em seus boletins epidemiológicos: <https://www.saude.gov.br/images/pdf/2020/Abril/18/2020-04-17---BE11--Boletim-do-COE-21h.pdf>

Elaboração: Ideies/Findes

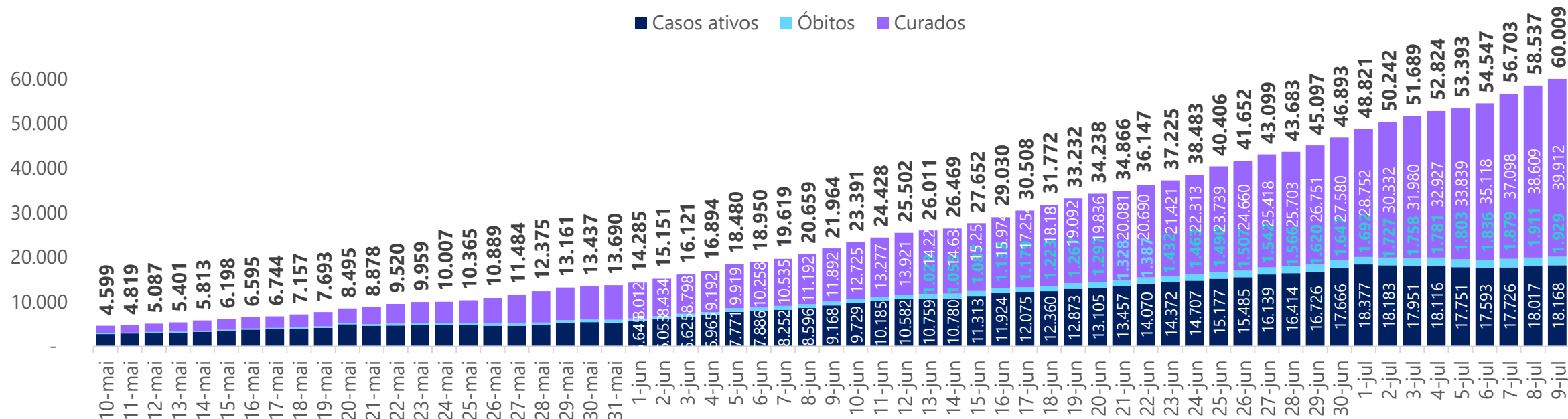
¹De acordo com a projeção da população para 2019 do IBGE.



COVID-19

ESPÍRITO SANTO

Evolução dos casos ativos, óbitos e curados de COVID-19 no Espírito Santo

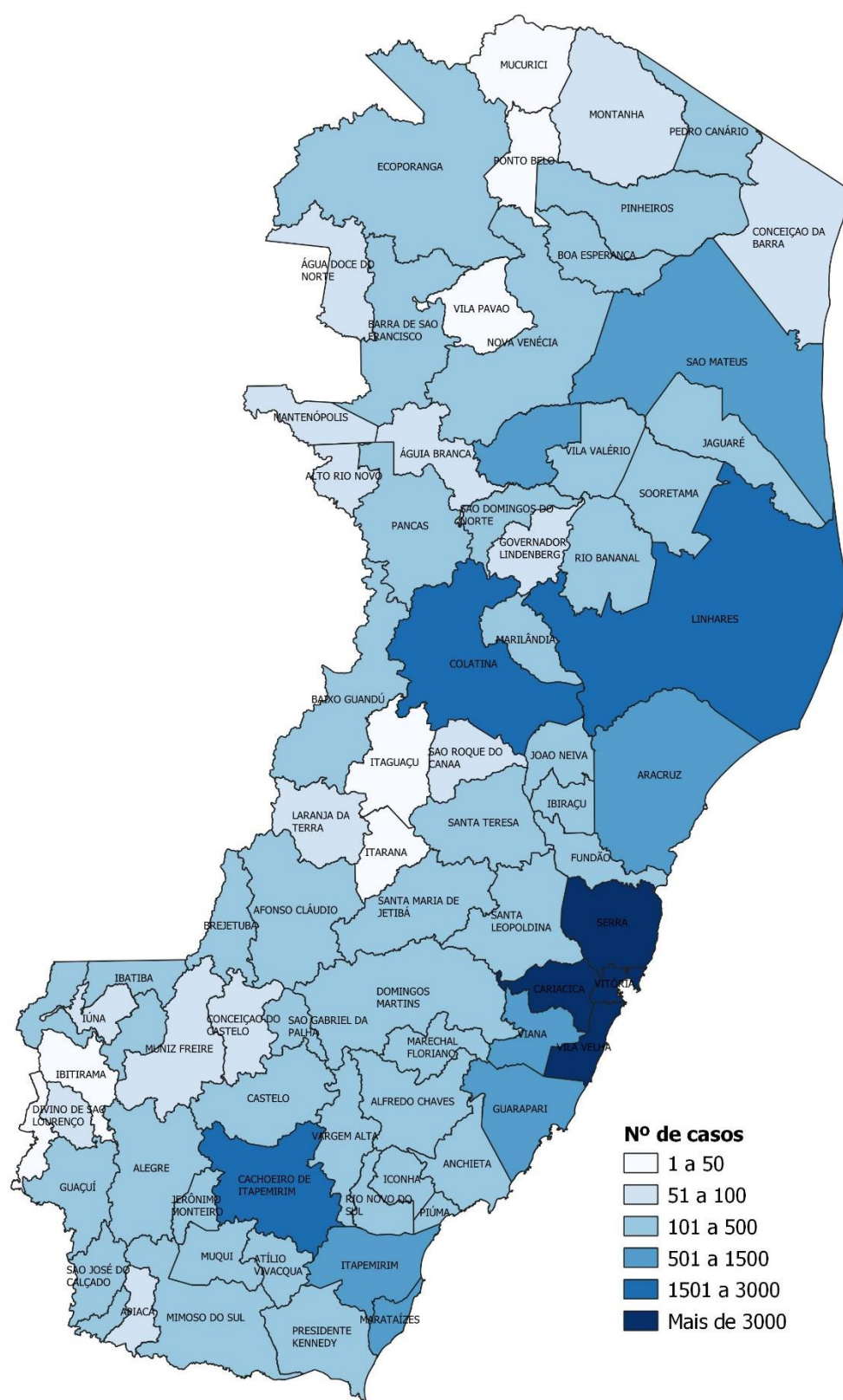


Situação dos casos de COVID-19 no Espírito Santo em 09 de julho de 2020, por município

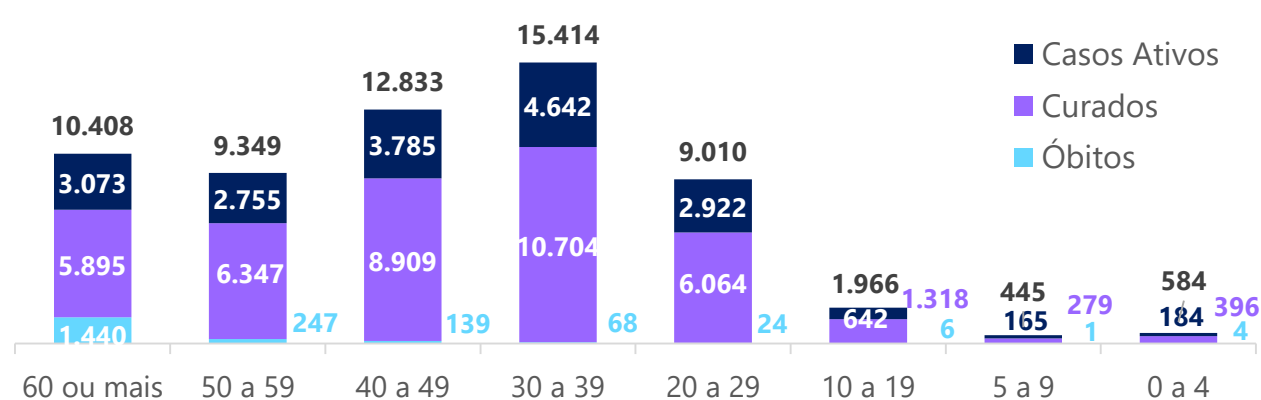
Município	Confirmados	Óbitos
Vila Velha	9.545	322
Serra	8.930	353
Vitória	8.806	287
Cariacica	6.682	262
Linhares	2.915	44
Colatina	2.407	51
Cachoeiro de Itapemirim	2.263	79
Aracruz	1.323	35
Guarapari	1.233	54
Viana	1.053	45
São Mateus	854	22
Marataizes	763	35
São Gabriel da Palha	593	7
Itapemirim	586	32
Marechal Floriano	496	15
Outros municípios do ES	10.994	281
Municípios de outros estados*	566	5
Total	60.009	1.929
Masculino	28.669	1.098
Feminino	31.330	831
Outros	10	0

* Casos registrados no Espírito Santo, mas referentes a pessoas que residem fora do estado.

Distribuição dos casos confirmados de COVID-19 em 09 de julho de 2020, por município




Casos ativos, curados e óbitos* por COVID-19 em 09 de julho de 2020, por faixa etária



*O total de casos confirmados consiste na soma dos óbitos, dos curados e dos casos ativos (ainda contaminados).

Fonte: Secretaria de Estado da Saúde do Espírito Santo (SESA).
Elaboração: Ideies/Findes



COVID-19

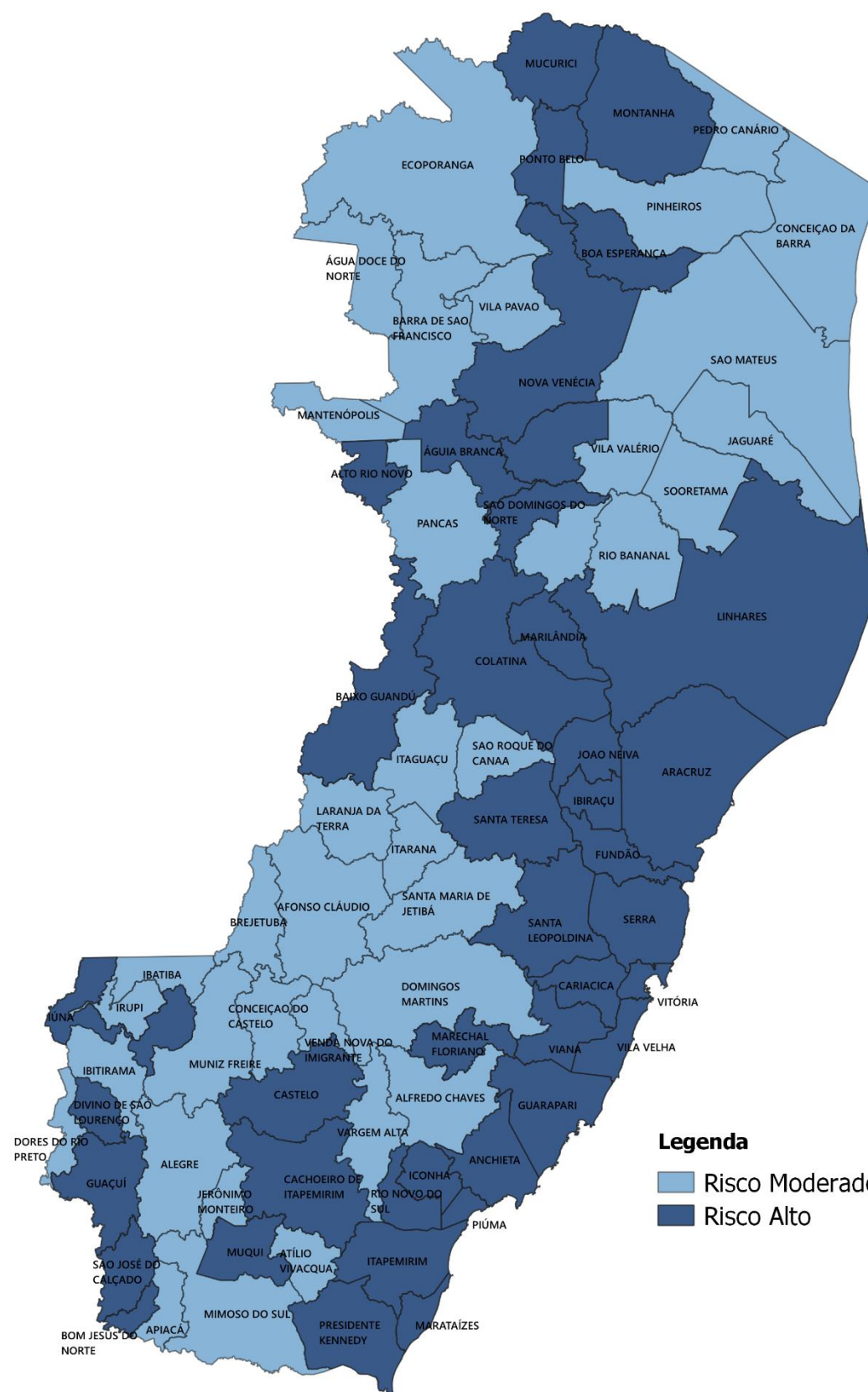
ESPÍRITO SANTO

Incidência e total de casos confirmados de COVID-19 em 09 de julho de 2020, por município

Município	Incidência (por 100 mil/hab.)	Nº de casos
Presidente Kennedy	3.507,9	406
Marechal Floriano	2.971,1	496
Vitória	2.431,9	8.806
Rio Novo do Sul	2.022,0	235
Marataízes	1.981,9	763
Colatina	1.964,9	2.407
Vila Velha	1.932,8	9.545
Divino de São Lourenço	1.882,0	81
Cariacica	1.752,5	6.682
Serra	1.725,6	8.930
Itapemirim	1.706,1	586
Linhares	1.679,6	2.915
Marilândia	1.620,8	208
São Gabriel da Palha	1.562,7	593
Ibiraçu	1.562,6	195
Iconha	1.551,2	215
Fundão	1.548,2	333
São Domingos do Norte	1.528,1	132
São José do Calçado	1.515,7	160
Brejetuba	1.467,3	182
Mimoso do Sul	1.345,9	352
Viana	1.345,9	1.053
Afonso Cláudio	1.333,9	408
Muqui	1.326,9	205
Aracruz	1.307,1	1.323
Venda Nova do Imigrante	1.305,5	330
Anchieta	1.302,0	381
Alfredo Chaves	1.294,4	189
Piúma	1.239,0	269
João Neiva	1.211,9	202
Lúna	1.210,5	353
Boa Esperança	1.170,4	176
Bom Jesus do Norte	1.127,2	112
Atílio Vivácqua	1.114,3	133
Cachoeiro de Itapemirim	1.082,9	2.263
Sooretama	1.080,8	325
Vila Valério	1.065,3	150
Castelo	1.041,7	391
Domingos Martins	1.019,2	345
Guarapari	987,5	1.233

ES: 1.493,3

Mapa de Gestão de Risco em 04 de julho de 2020 Período de vigência - 06/07 a 12/07



Nota

O Governo do Estado do Espírito Santo criou a matriz de classificação de risco com a situação do enfrentamento da crise para cada município. A atualização do mapa é realizada uma vez por semana pelo Governo do Estado. De acordo com a matriz, cada município recebe uma classificação conforme a vulnerabilidade (medida pela taxa de ocupação dos leitos de UTI) e a ameaça no enfrentamento da pandemia (medida pela combinação de cinco indicadores: coeficiente de incidência da doença a cada 100 mil habitantes do município; coeficiente de incidência do estado; taxa de letalidade, índice de isolamento; e percentual de pessoas acima de 60 anos). Mais informações podem ser acessadas nas Portarias nº 093-R de 23/05/2020 e nº 129-R de 04/07/2020 e em: <https://coronavirus.es.gov.br/mapa-de-gestao-de-risco>

Fonte: Secretaria de Estado da Saúde do Espírito Santo (SESA).
Elaboração: Ideies/Findes