

# COVID-19

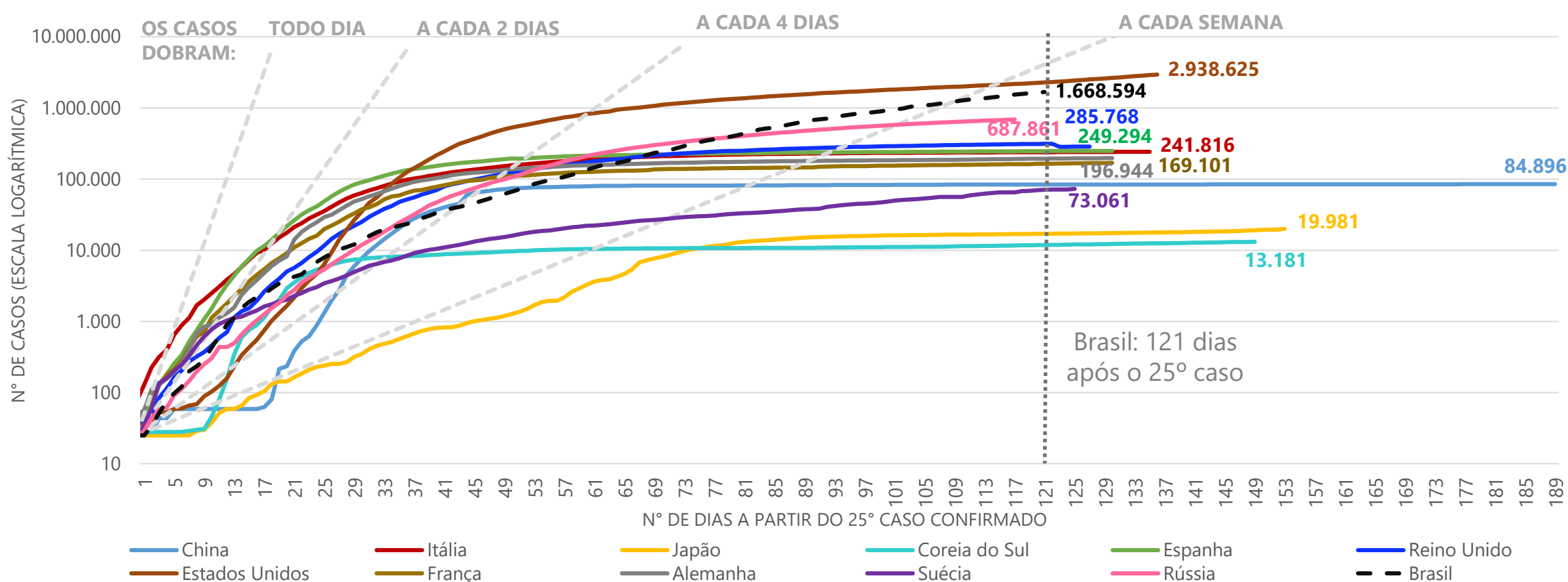
No mundo já são 11.787.953 casos confirmados com COVID-19 e 542.463 óbitos até o momento. No Brasil<sup>1</sup> são 1.668.594 casos confirmados e 66.740 mortes registradas, segundo país com a maior quantidade absoluta de casos e de óbitos por COVID-19. O maior número de casos confirmados se concentrou na Região Sudeste (574.394). São Paulo (332.708) e Ceará (124.952) são os estados com maiores números de casos. A maior incidência de COVID-19 foi registrada no Amapá, com 3.582,0 casos confirmados por 100 mil habitantes. O Espírito Santo totaliza 56.703 casos confirmados de COVID-19. Vila Velha (9.167), Serra (8.520), Vitória (8.369) e Cariacica (6.192) concentram 56,9% dos casos. Do total de casos confirmados, 52,3% são do gênero feminino e 47,7% do gênero masculino. Também foram contabilizados 8.925 (15,7%)

profissionais de saúde infectados no Espírito Santo. São 1.879 óbitos confirmados por COVID-19 até o momento no estado, sendo 1.403 (74,7%) deles na faixa etária de 60 anos ou mais de idade e 28 óbitos de profissionais de saúde. O Espírito Santo já realizou 124.256 testes RT PCR. Hoje, o estado possui 1.433 leitos para pacientes com COVID-19, sendo 693 leitos de UTI com 84,85% de ocupação e 740 leitos de enfermaria com 63,51% de ocupação. Até o momento, 37.098 pessoas estão curadas da COVID-19 no estado.

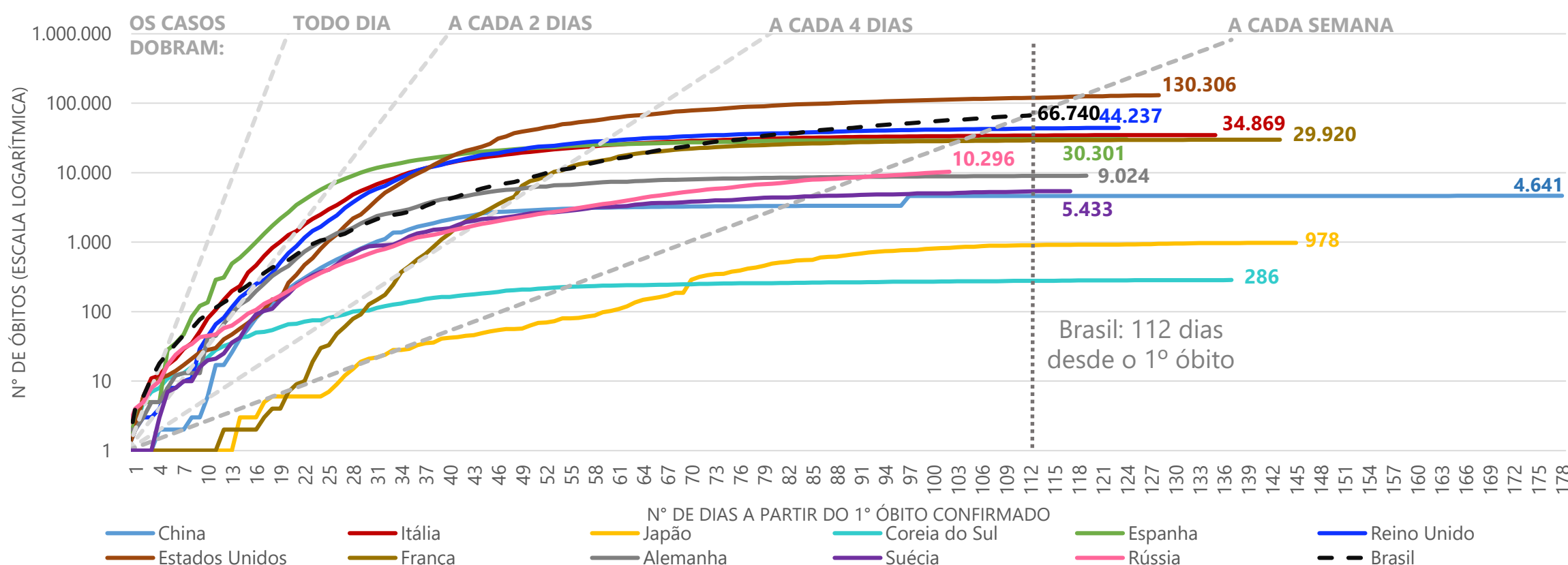
Com o **Painel de Acompanhamento do COVID-19** é possível ter informações com visualizações dinâmicas sobre os casos no Espírito Santo, no Brasil e no mundo. Acesse em: [https://bit.ly/Painel\\_COVID19ES](https://bit.ly/Painel_COVID19ES)

## MUNDO


### Evolução dos casos de COVID-19 a partir do 25º caso



### Evolução do número de óbitos por COVID-19 a partir do primeiro óbito



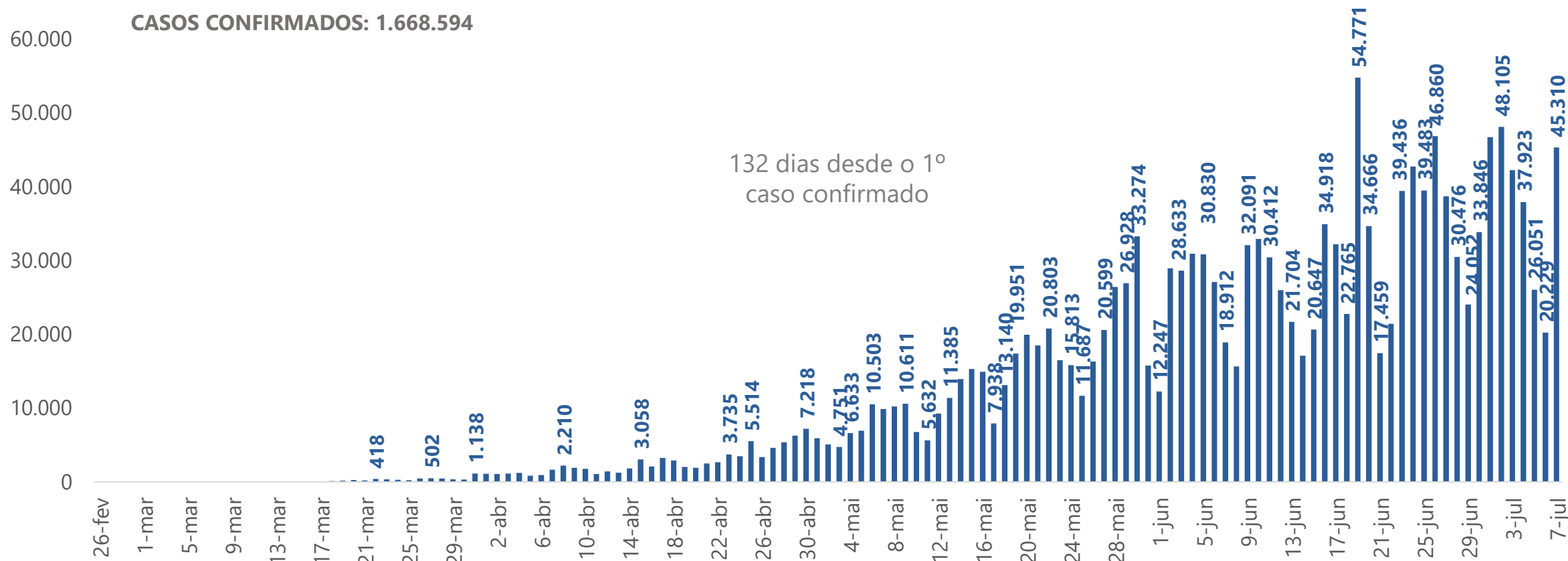
Fonte: Centro Europeu para Controle e Prevenção de Doenças / União Europeia e Center For Systems Science and Engineering, Ministério da Saúde e Secretaria de Saúde do Espírito Santo.  
 Nota 1: O painel Coronavírus do Ministério da Saúde totalizou para o Brasil 1.668.589 casos e 66.741 óbitos e para o Espírito Santo 56.698 casos e 1.880 óbitos. O painel COVID-19 do Estado do Espírito Santo totalizou 56.703 casos e 1.879 óbitos para o estado. Assim, foram somados 5 casos ao total de casos do Brasil e foi subtraído 1 óbito do total de óbitos do país.  
 Nota 2: Por se tratar de um compilado de informações de diversos países, os dados do Centro Europeu para Controle e Prevenção de Doenças são atualizados com um dia de defasagem. Desta forma, optamos por incorporar os dados mais atuais referentes ao Brasil (Ministério da Saúde) aos gráficos de evolução do número de casos e do número de óbitos. Assim, mantêm-se a tempestividade e a uniformidade entre todos os dados nacionais utilizados neste boletim. Os dados em valores absolutos para serem comparados entre os países devem ser compatibilizados aos dias de ocorrência.  
 Elaboração: Ideies/Findes



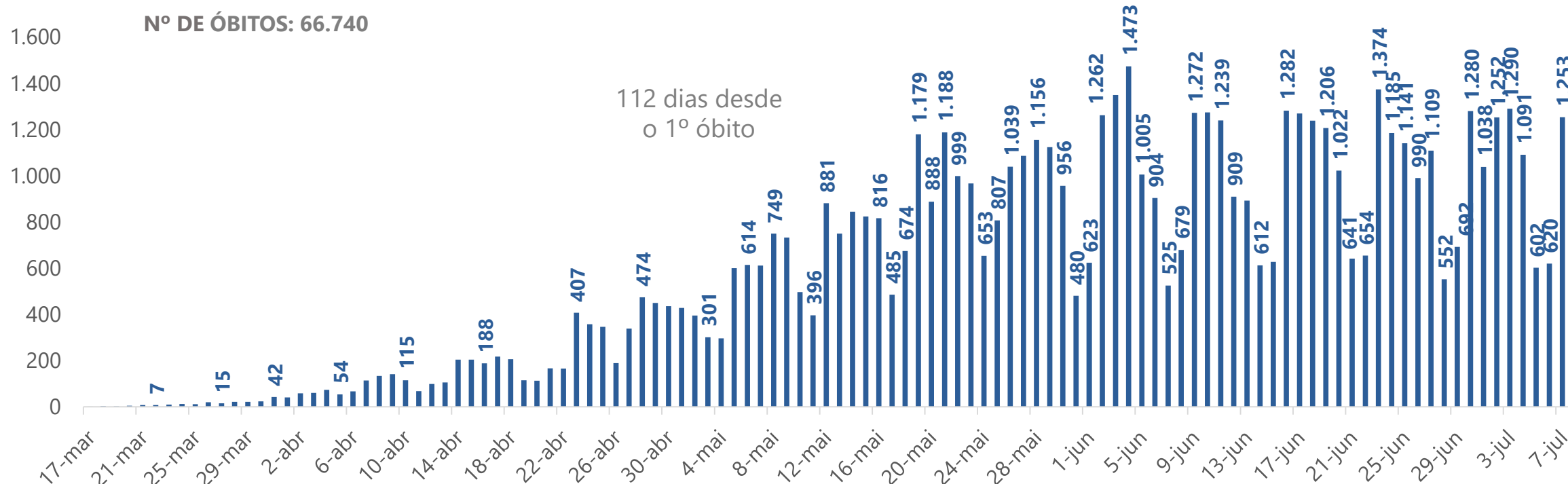
# COVID-19

## BRASIL

### Novos casos confirmados de COVID-19 por dia no Brasil



### Evolução do número de óbitos por COVID-19 no Brasil



### Situação dos casos confirmados e óbitos por COVID-19 em 07 de julho de 2020 no Brasil, por região

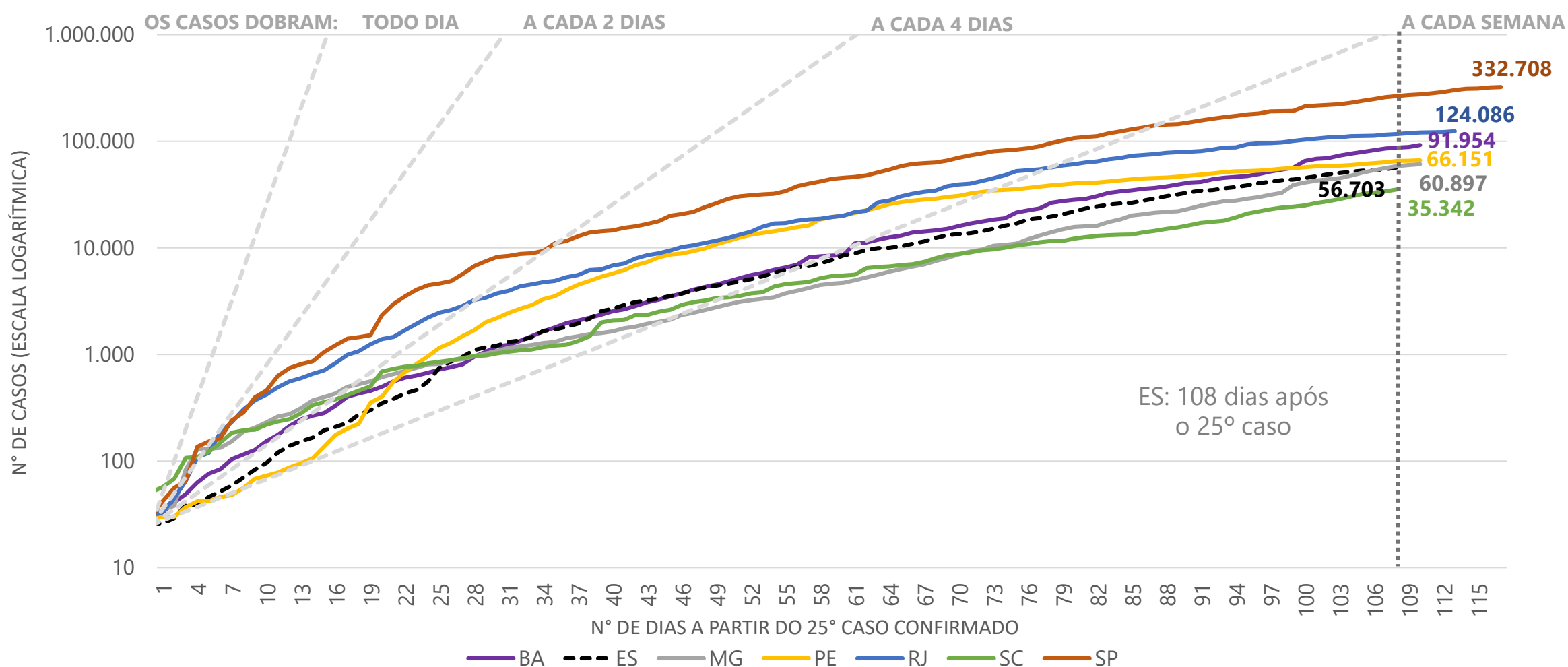
Localidade	Confirmados	%	Óbitos	%
Sudeste	574.394	34,4%	30.517	45,7%
Sul	103.450	6,2%	2.061	3,1%
Norte	297.210	17,8%	10.115	15,2%
Nordeste	566.445	33,9%	21.605	32,4%
Centro-Oeste	127.095	7,6%	2.442	3,7%
<b>Brasil</b>	<b>1.668.594</b>	<b>100,0%</b>	<b>66.740</b>	<b>100,0%</b>

Fonte: Ministério da Saúde e Secretaria de Estado da Saúde do Espírito Santo (SESA).



## BRASIL

### Evolução dos casos de COVID-19 a partir do 25º caso por unidade da federação

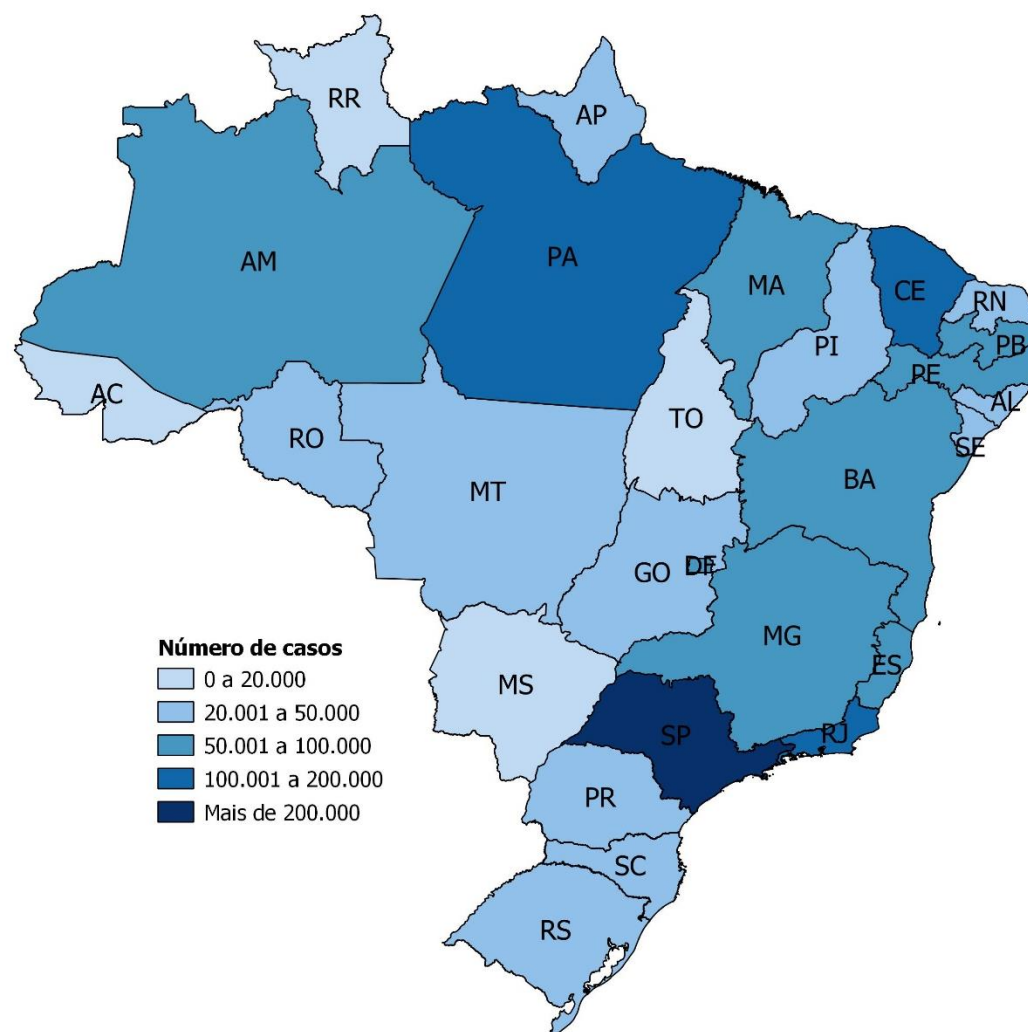


### Indicadores estratégicos de COVID-19 em 07 de julho de 2020

Taxa	Brasil	Sudeste	ES
<b>Cresc. diário médio dos últimos 7 dias do número de novos casos</b>	2,0%	2,0%	2,2%
<b>Cresc. diário médio dos últimos 7 dias do número de novos óbitos</b>	1,4%	1,3%	1,5%
<b>Incidência</b> (Casos/habitantes *100.000)	794,0	650,0	1.411,0
<b>Remoção</b> (Curados/confirmados)	58,6%	-	65,4%
<b>Letalidade</b> (óbitos/confirmados *100)	4,0	5,3	3,3
<b>Testes/habitantes</b> (nº de testes/habitantes*100.000)	-	-	3.092

(\*) O cálculo para o crescimento diário médio dos últimos sete dias considera o dia de hoje.

### Distribuição dos casos confirmados de COVID-19 em 07 de julho de 2020, por UF




**Número de casos**  
 0 a 20.000  
 20.001 a 50.000  
 50.001 a 100.000  
 100.001 a 200.000  
 Mais de 200.000

Fonte: Ministério da Saúde, Secretaria de Estado da Saúde do Espírito Santo (SESA) e IBGE.

Nota 1: A tabela dos indicadores é preenchida a partir das informações divulgadas pelo Ministério da Saúde e pela Secretaria de Estado de Saúde (Sesa), a eventual repetição de valores ocorre pela não atualização de informações pelos órgão competentes.

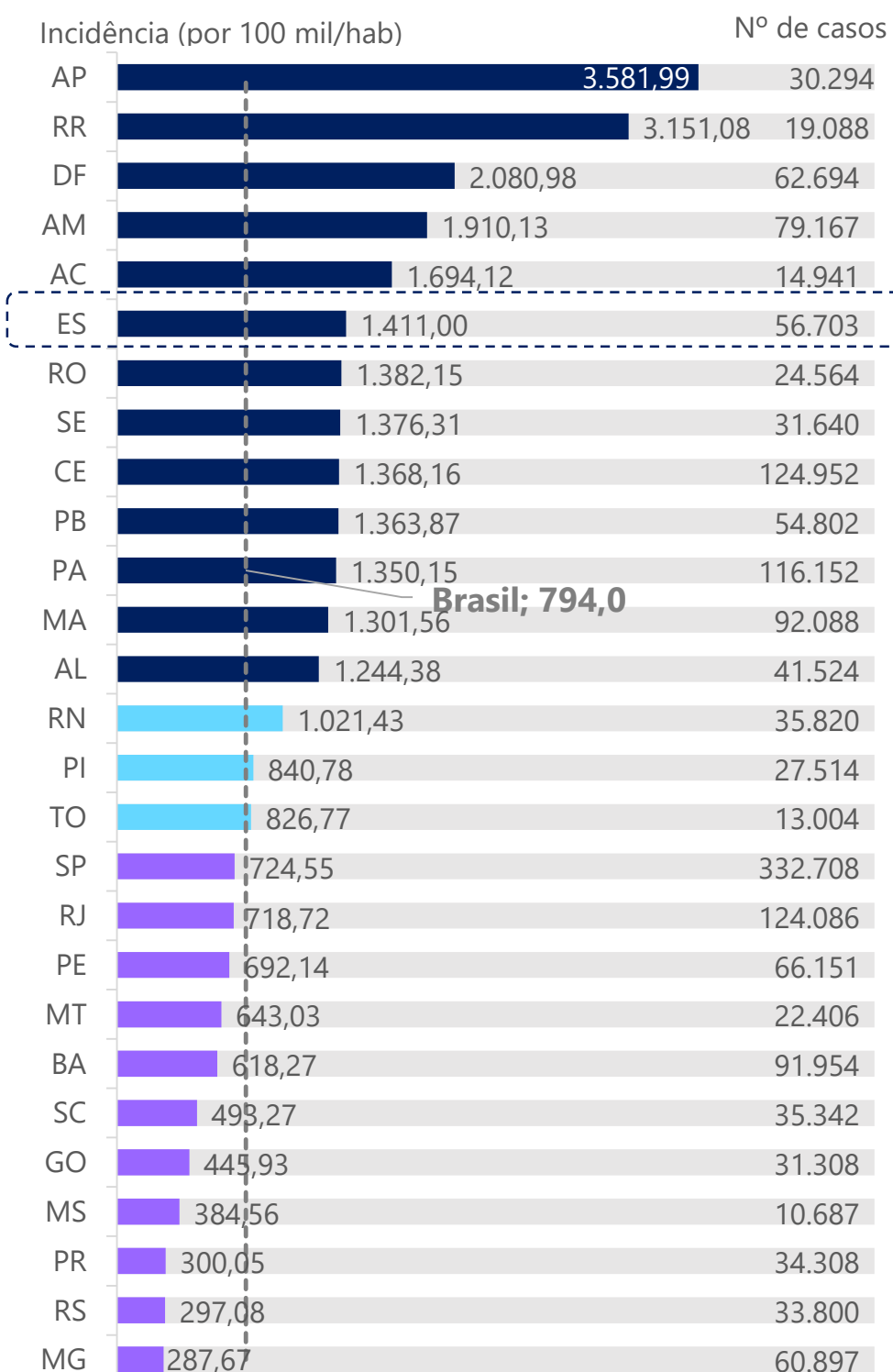
Elaboração: Ideies/Findes



# COVID-19

## BRASIL

### Incidência<sup>1</sup> e total de casos confirmados de COVID-19 por UF



#### LEGENDA

#### EMERGÊNCIA

50% acima do valor nacional

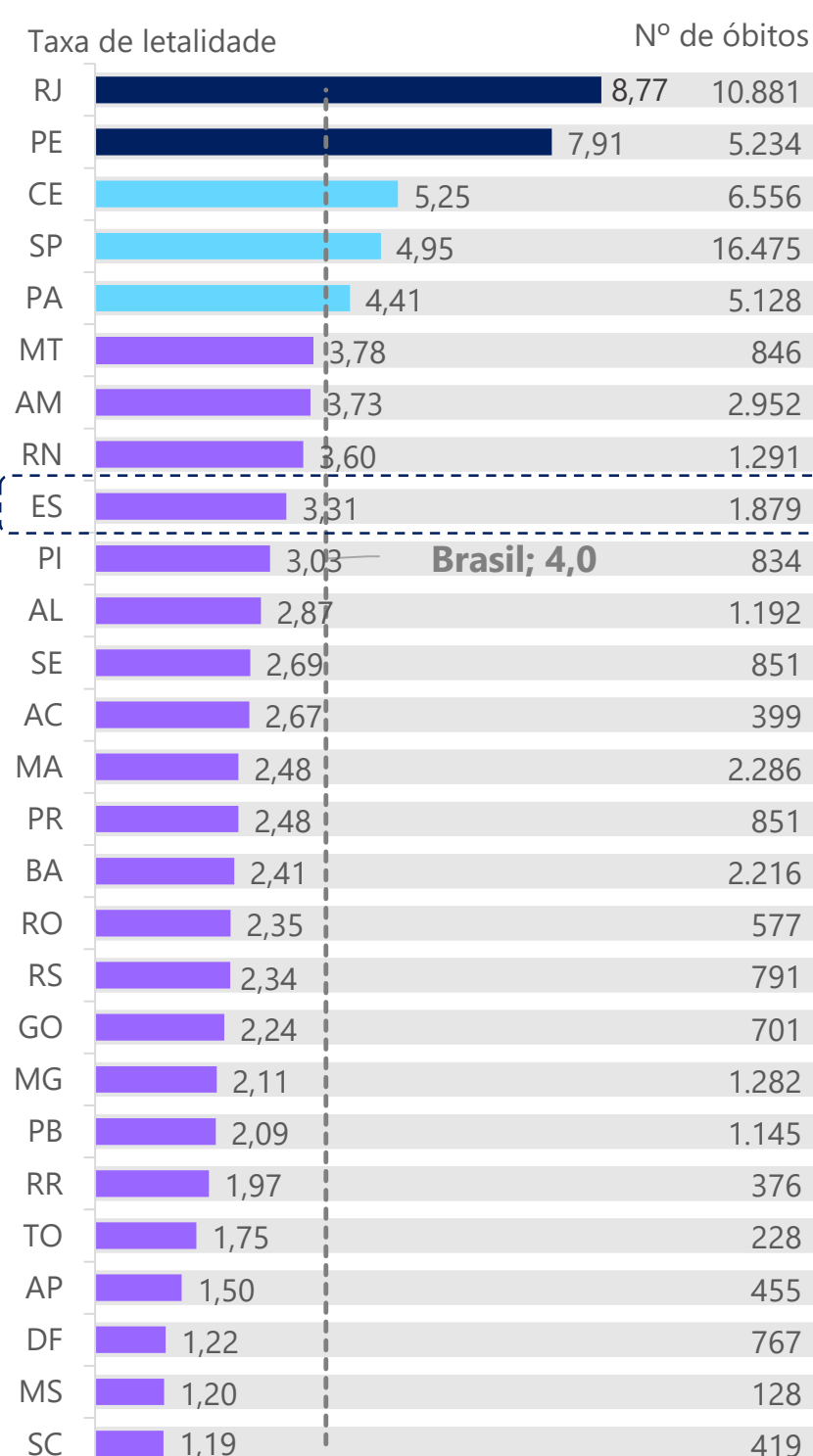
#### ATENÇÃO

Entre o valor nacional e 50% acima

#### ALERTA

Abaixo do valor nacional

### Taxa de letalidade e óbitos por COVID-19 por UF



## ESPÍRITO SANTO

### Novos casos confirmados de COVID-19 por dia no Espírito Santo



Fonte: Ministério da Saúde, Secretaria de Estado da Saúde do Espírito Santo (SESA) e IBGE.

Nota 1: Os critérios definidos na legenda foram determinados pelo Ministério da Saúde em seus boletins epidemiológicos: <https://www.saude.gov.br/images/pdf/2020/Abril/18/2020-04-17---BE11--Boletim-do-COE-21h.pdf>

Elaboração: Ideies/Findes

<sup>1</sup>De acordo com a projeção da população para 2019 do IBGE.

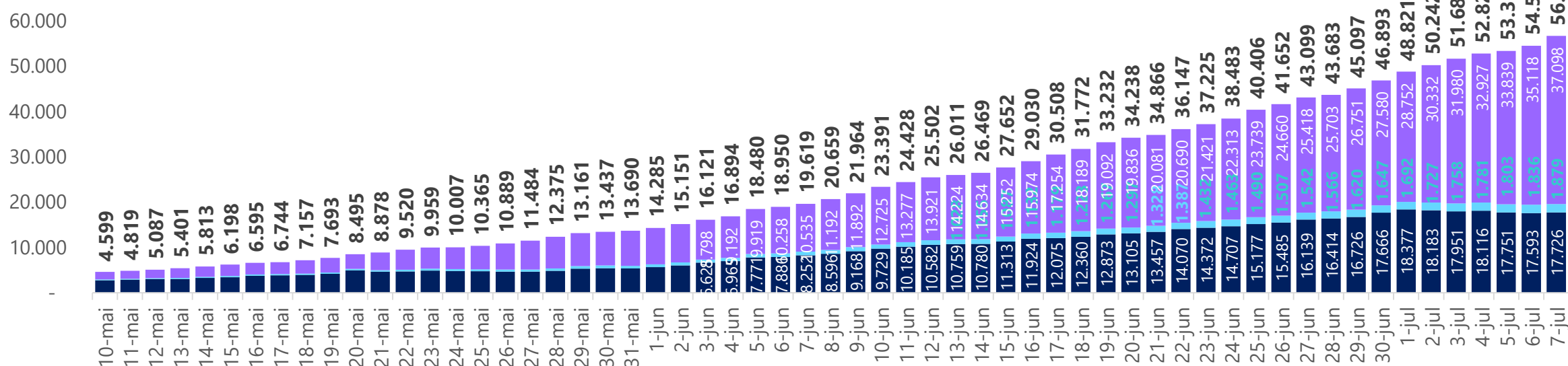


# COVID-19

## ESPÍRITO SANTO

### Evolução dos casos ativos, óbitos e curados de COVID-19 no Espírito Santo

■ Casos ativos ■ Óbitos ■ Curados

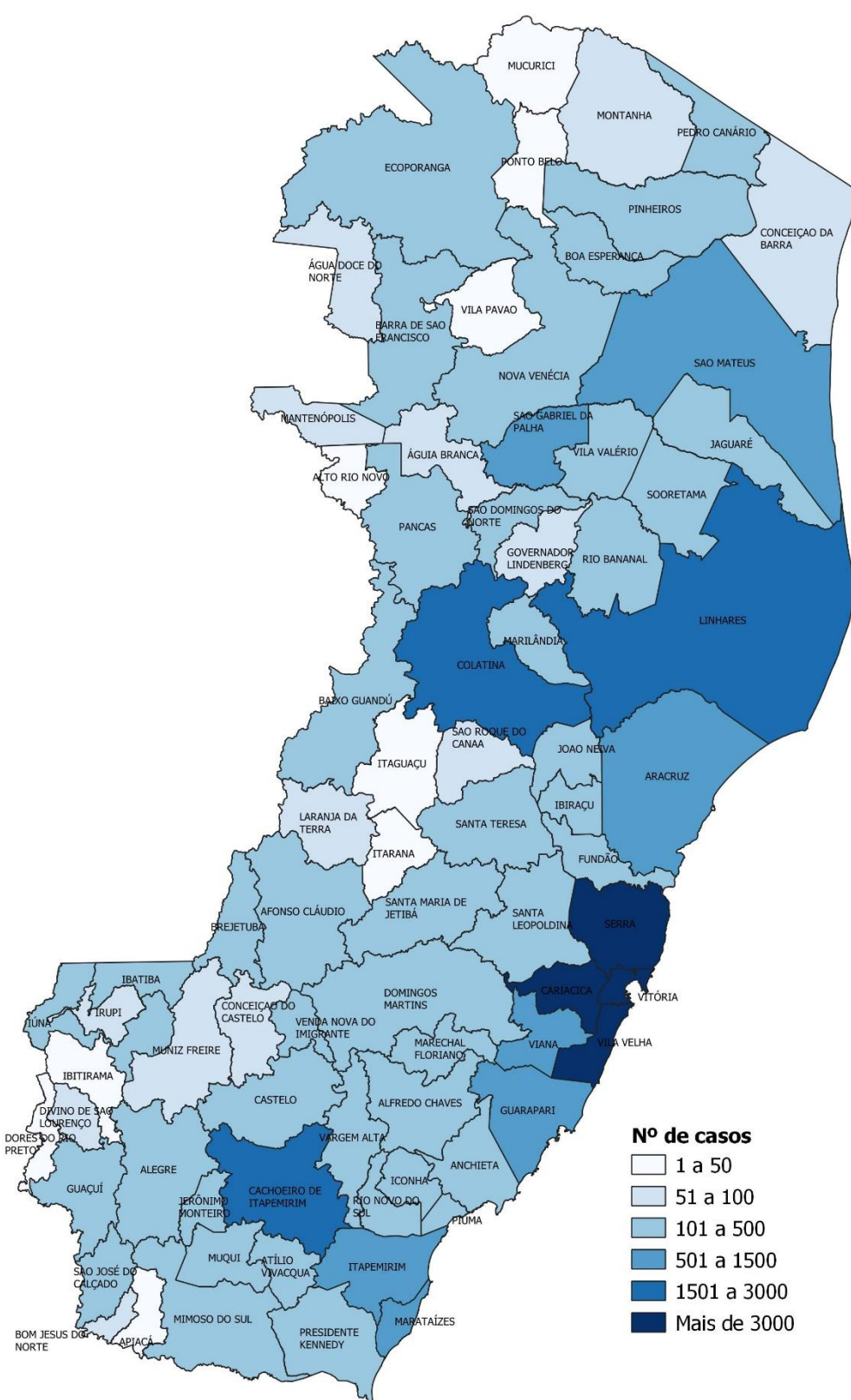


### Situação dos casos de COVID-19 no Espírito Santo em 07 de julho de 2020, por município

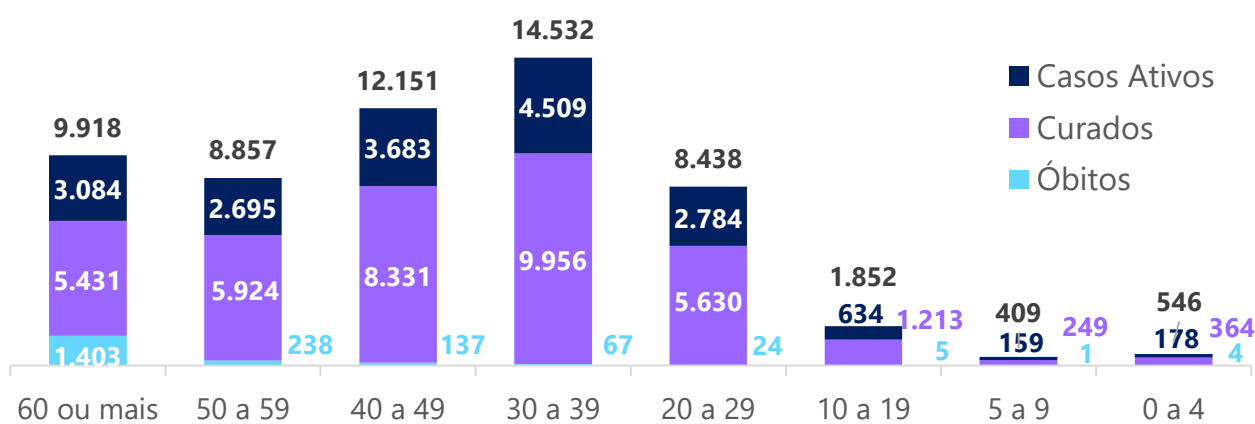
Município	Confirmados	Óbitos
Vila Velha	9.167	310
Serra	8.520	348
Vitória	8.369	285
Cariacica	6.192	257
Linhares	2.647	42
Colatina	2.200	42
Cachoeiro de Itapemirim	2.179	78
Aracruz	1.259	35
Guarapari	1.148	51
Viana	998	43
São Mateus	781	20
Marataizes	749	36
Itapemirim	559	31
São Gabriel da Palha	557	6
Marechal Floriano	484	15
Outros municípios do ES	10.358	275
Municípios de outros estados*	536	5
<b>Total</b>	<b>56.703</b>	<b>1.879</b>
<b>Masculino</b>	<b>27.065</b>	<b>1.071</b>
<b>Feminino</b>	<b>29.628</b>	<b>808</b>
<b>Outros</b>	<b>10</b>	<b>0</b>

\* Casos registrados no Espírito Santo, mas referentes a pessoas que residem fora do estado.

### Distribuição dos casos confirmados de COVID-19 em 07 de julho de 2020, por município




### Casos ativos, curados e óbitos\* por COVID-19 em 07 de julho de 2020, por faixa etária



\*O total de casos confirmados consiste na soma dos óbitos, dos curados e dos casos ativos (ainda contaminados).

Fonte: Secretaria de Estado da Saúde do Espírito Santo (SESA).  
Elaboração: Ideies/Findes



# COVID-19

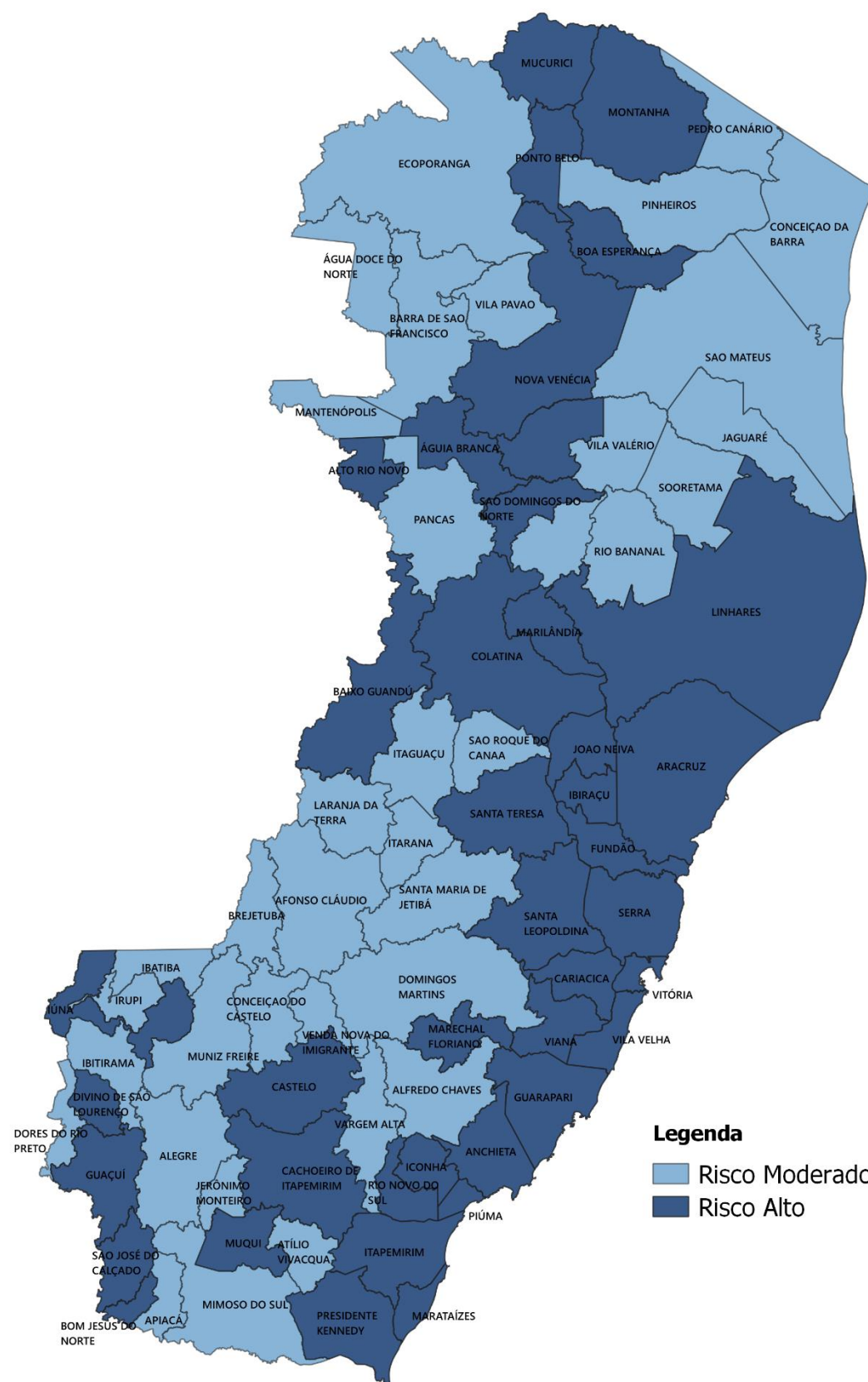
## ESPÍRITO SANTO

### Incidência e total de casos confirmados de COVID-19 em 07 de julho de 2020, por município

	Incidência (por 100 mil/hab.)	Nº de casos
Presidente Kennedy	3.335,1	386
Marechal Floriano	2.899,2	484
Vitória	2.311,3	8.369
Marataízes	1.945,5	749
Rio Novo do Sul	1.918,8	223
Divino de São Lourenço	1.858,7	80
Vila Velha	1.856,3	9.167
Colatina	1.795,9	2.200
Serra	1.646,3	8.520
Itapemirim	1.627,5	559
Cariacica	1.624,0	6.192
Linhares	1.525,2	2.647
Marilândia	1.503,9	193
São Gabriel da Palha	1.467,8	557
Ibiraçu	1.458,5	182
Iconha	1.457,4	202
Fundão	1.455,2	313
São Domingos do Norte	1.447,1	125
São José do Calçado	1.439,9	152
Brejetuba	1.394,7	173
Afonso Cláudio	1.281,6	392
Viana	1.275,6	998
Anchieta	1.274,6	373
Aracruz	1.243,8	1.259
Piúma	1.234,4	268
Venda Nova do Imigrante	1.226,4	310
Mimoso do Sul	1.204,5	315
Alfredo Chaves	1.198,5	175
João Neiva	1.193,9	199
Muqui	1.191,0	184
Boa Esperança	1.137,2	171
Lúna	1.131,6	330
Cachoeiro de Itapemirim	1.042,7	2.179
Sooretama	991,0	298
Castelo	988,4	371
Domingos Martins	983,8	333
Atílio Vivácqua	980,2	117
Vila Valério	980,1	138
Pancas	923,1	214
Guarapari	919,4	1.148

ES: 1.411,0

### Mapa de Gestão de Risco em 04 de julho de 2020 Período de vigência - 06/07 a 12/07



#### Nota

O Governo do Estado do Espírito Santo criou a matriz de classificação de risco com a situação do enfrentamento da crise para cada município. A atualização do mapa é realizada uma vez por semana pelo Governo do Estado. De acordo com a matriz, cada município recebe uma classificação conforme a vulnerabilidade (medida pela taxa de ocupação dos leitos de UTI) e a ameaça no enfrentamento da pandemia (medida pela combinação de cinco indicadores: coeficiente de incidência da doença a cada 100 mil habitantes do município; coeficiente de incidência do estado; taxa de letalidade, índice de isolamento; e percentual de pessoas acima de 60 anos). Mais informações podem ser acessadas nas Portarias nº 093-R de 23/05/2020 e nº 129-R de 04/07/2020 e em: <https://coronavirus.es.gov.br/mapa-de-gestao-de-risco>

Fonte: Secretaria de Estado da Saúde do Espírito Santo (SESA).  
Elaboração: Ideies/Findes