



COVID-19

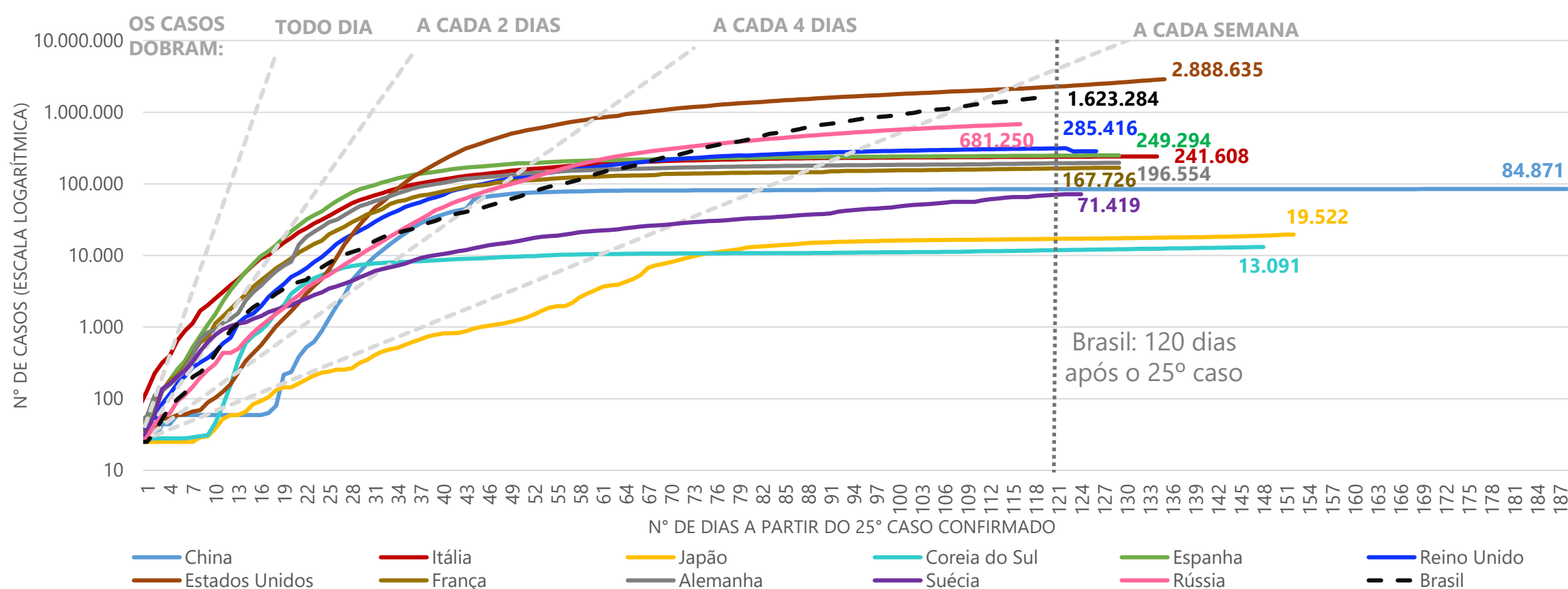
No mundo já são 11.565.541 casos confirmados com COVID-19 e 536.658 óbitos até o momento. No Brasil¹ são 1.623.284 casos confirmados e 65.485 mortes registradas, segundo país com a maior quantidade absoluta de casos e de óbitos por COVID-19. O maior número de casos confirmados se concentrou na Região Sudeste (559.122). São Paulo (323.070) e Ceará (122.477) são os estados com maiores números de casos. A maior incidência de COVID-19 foi registrada no Amapá, com 3.547,70 casos confirmados por 100 mil habitantes. O Espírito Santo totaliza 54.547 casos confirmados de COVID-19. Vila Velha (8.797), Serra (8.242), Vitória (8.173) e Cariacica (5.928) concentram 57,1% dos casos. Do total de casos confirmados, 52,3% são do gênero feminino e 47,7% do gênero masculino. Também foram contabilizados 8.718 (16,0%)

profissionais de saúde infectados no Espírito Santo. São 1.836 óbitos confirmados por COVID-19 até o momento no estado, sendo 1.370 (74,6%) deles na faixa etária de 60 anos ou mais de idade e 27 óbitos de profissionais de saúde. O Espírito Santo já realizou 121.109 testes RT PCR. Hoje, o estado possui 1.433 leitos para pacientes com COVID-19, sendo 693 leitos de UTI com 85,86% de ocupação e 740 leitos de enfermaria com 66,35% de ocupação. Até o momento, 35.118 pessoas estão curadas da COVID-19 no estado.

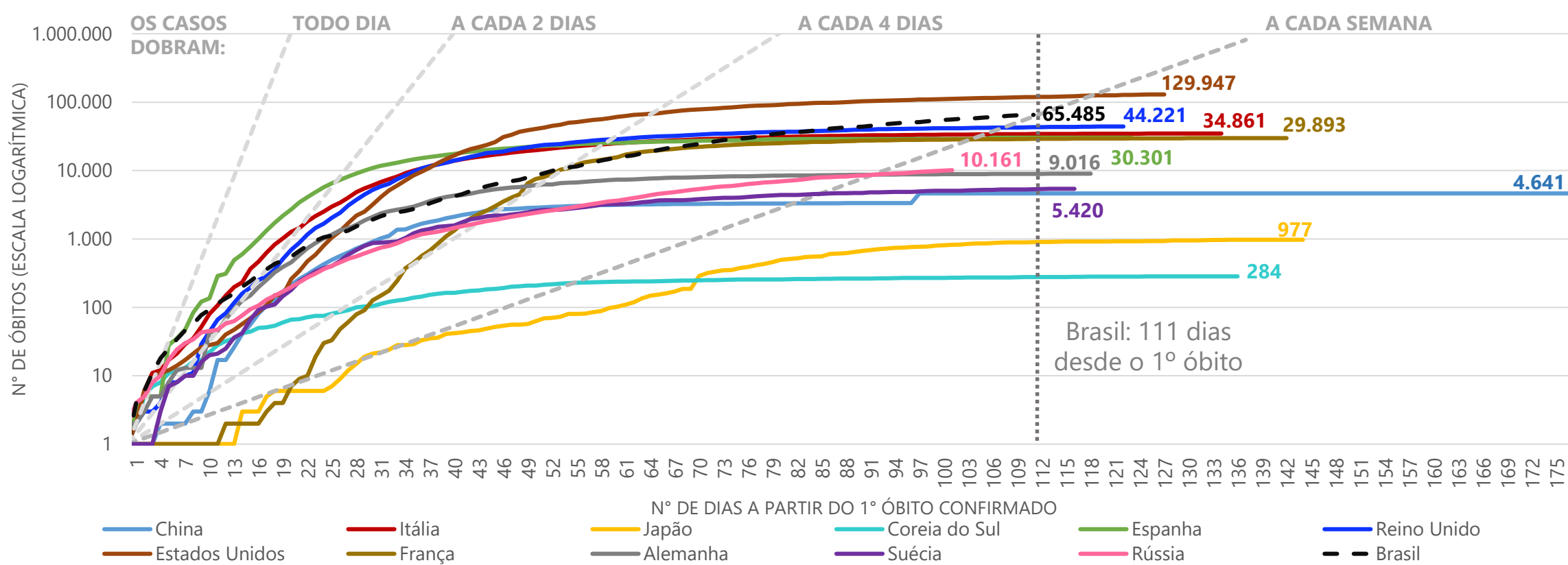
Com o **Painel de Acompanhamento do COVID-19** é possível ter informações com visualizações dinâmicas sobre os casos no Espírito Santo, no Brasil e no mundo. Acesse em: https://bit.ly/Painel_COVID19ES

MUNDO

Evolução dos casos de COVID-19 a partir do 25º caso



Evolução do número de óbitos por COVID-19 a partir do primeiro óbito




Fonte: Centro Europeu para Controle e Prevenção de Doenças / União Europeia e Center For Systems Science and Engineering, Ministério da Saúde e Secretaria de Saúde do Espírito Santo.

Nota 1: O painel Coronavírus do Ministério da Saúde totalizou para o Brasil 65.487 óbitos e para o Espírito Santo 1.838 óbitos. O painel COVID-19 do Estado do Espírito Santo totalizou 1.836 óbitos para o estado. Assim, foi reduzido ao total de óbitos do Brasil a diferença de 2 casos.

Nota 2: Por se tratar de um compilado de informações de diversos países, os dados do Centro Europeu para Controle e Prevenção de Doenças são atualizados com um dia de defasagem. Desta forma, optamos por incorporar os dados mais atuais referentes ao Brasil (Ministério da Saúde) aos gráficos de evolução do número de casos e do número de óbitos. Assim, mantém-se a tempestividade e a uniformidade entre todos os dados nacionais utilizados neste boletim. Os dados em valores absolutos para serem comparados entre os países devem ser compatibilizados aos dias de ocorrência.

Elaboração: Ideies/Findes



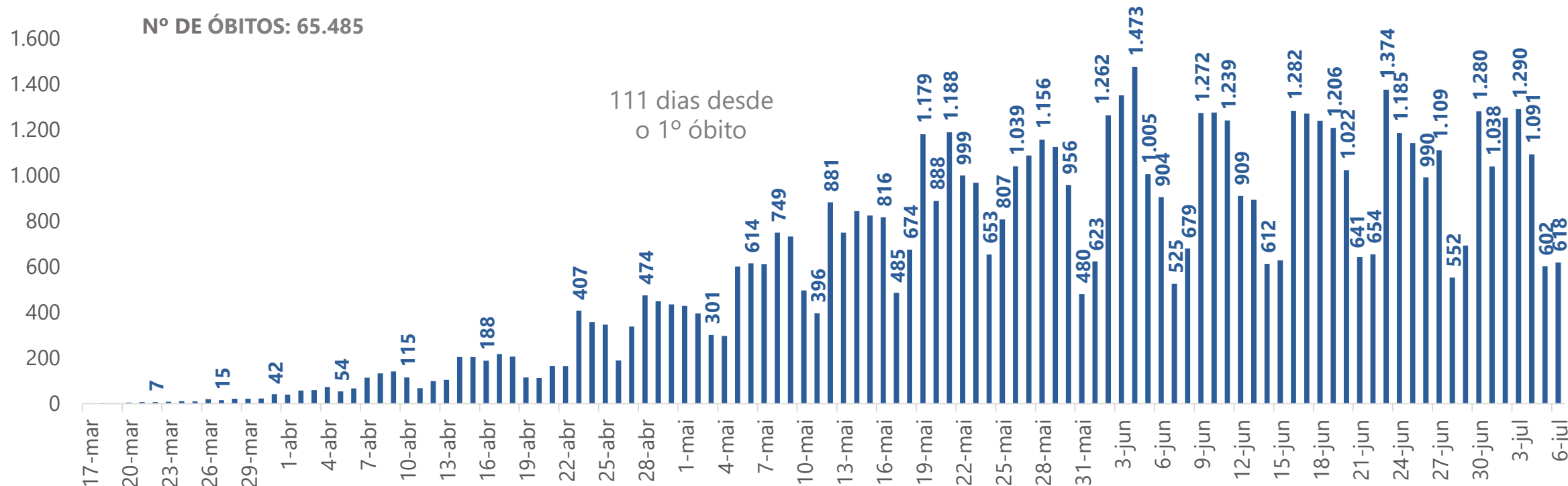
COVID-19

BRASIL

Novos casos confirmados de COVID-19 por dia no Brasil




Evolução do número de óbitos por COVID-19 no Brasil



Situação dos casos confirmados e óbitos por COVID-19 em 06 de julho de 2020 no Brasil, por região

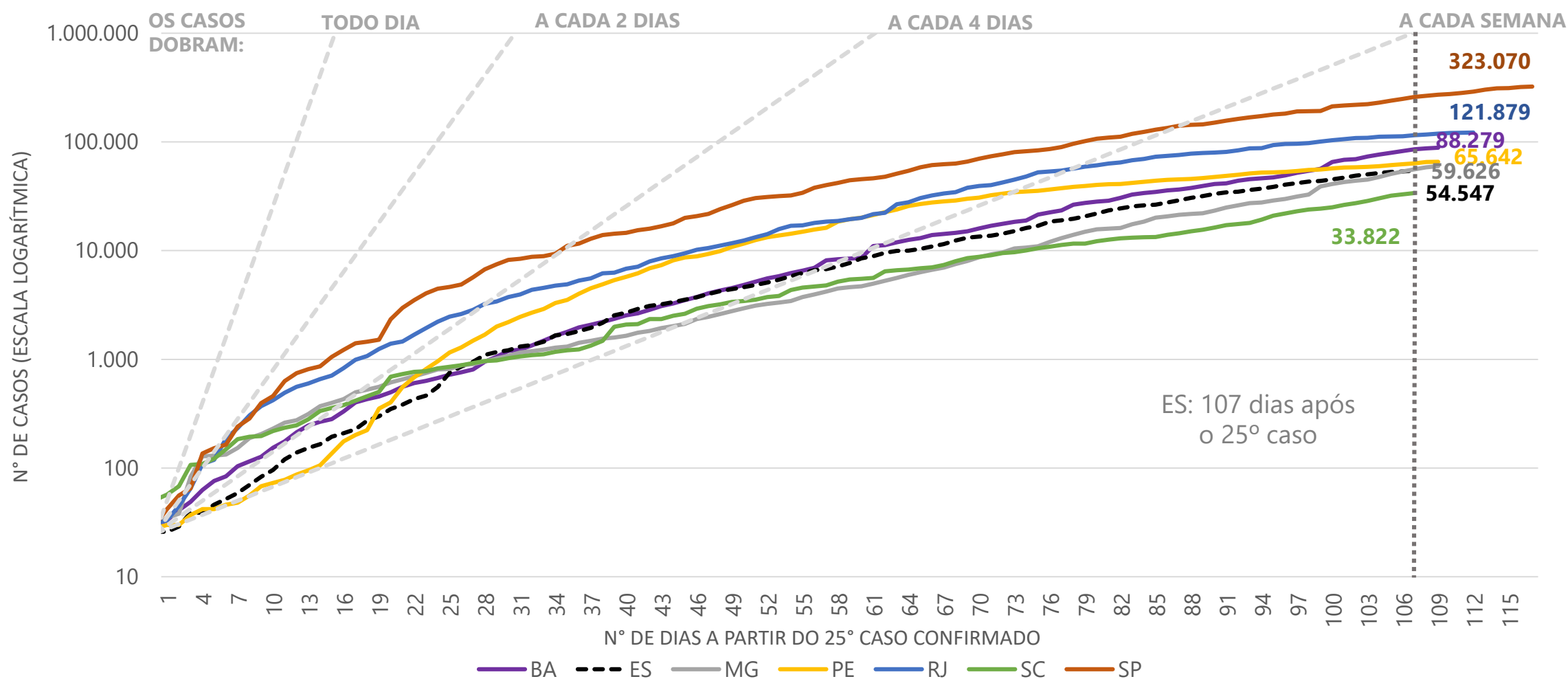
Localidade	Confirmados	%	Óbitos	%
Sudeste	559.122	34,4%	29.898	45,7%
Sul	98.992	6,1%	1.985	3,0%
Norte	291.160	17,9%	10.039	15,3%
Nordeste	552.582	34,0%	21.235	32,4%
Centro-Oeste	121.428	7,5%	2.328	3,6%
Brasil	1.623.284	100,0%	65.485	100,0%

Fonte: Ministério da Saúde e Secretaria de Estado da Saúde do Espírito Santo (SESA).



BRASIL

Evolução dos casos de COVID-19 a partir do 25º caso por unidade da federação

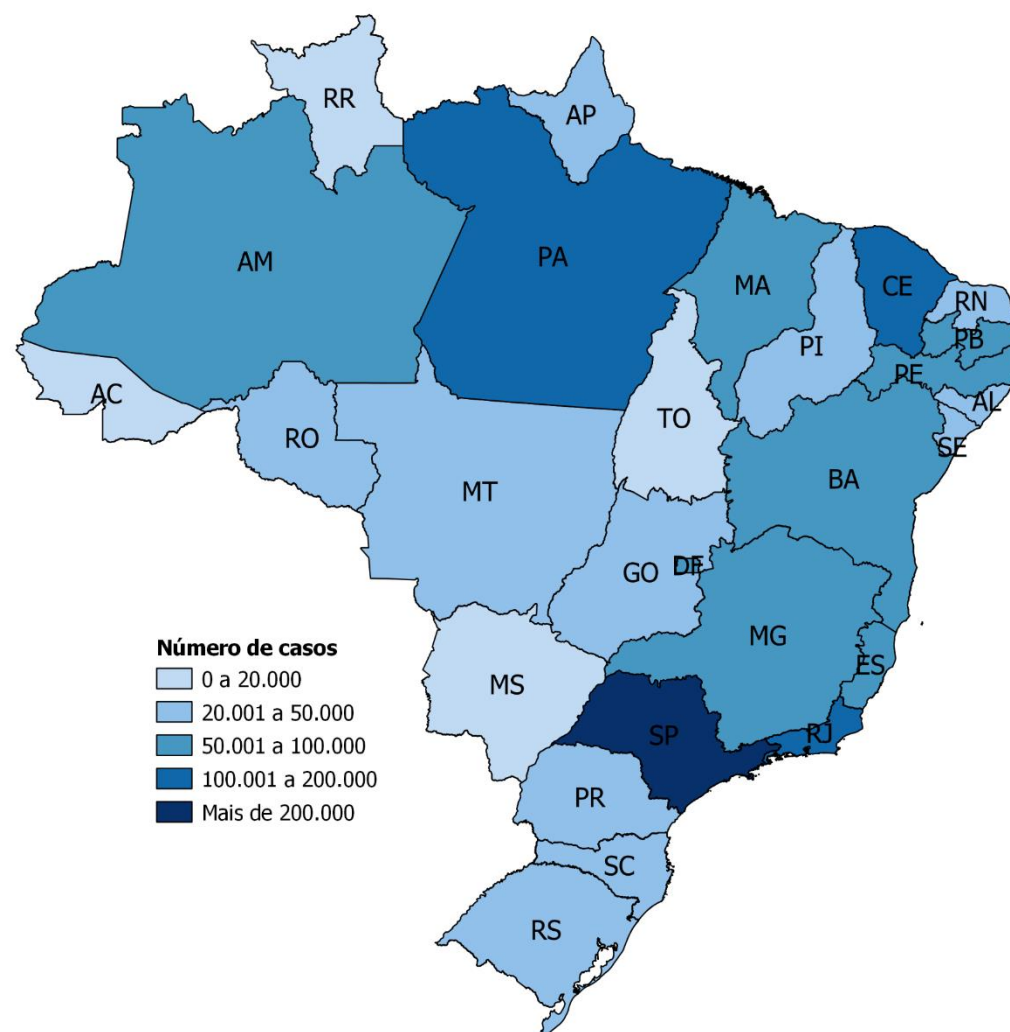


Indicadores estratégicos de COVID-19 em 06 de julho de 2020

Taxa	Brasil	Sudeste	ES
Cresc. diário médio dos últimos 7 dias do número de novos casos	2,1%	2,0%	2,2%
Cresc. diário médio dos últimos 7 dias do número de novos óbitos	1,4%	1,2%	1,6%
Incidência (Casos/habitantes *100.000)	772,5	632,7	1.357,3
Remoção (Curados/confirmados)	57,1%	-	64,4%
Letalidade (óbitos/confirmados *100)	4,0	5,3	3,4
Testes/habitantes (nº de testes/habitantes*100.000)	-	-	3.014

(*) O cálculo para o crescimento diário médio dos últimos sete dias considera o dia de hoje.

Distribuição dos casos confirmados de COVID-19 em 06 de julho de 2020, por UF



Número de casos
 0 a 20.000
 20.001 a 50.000
 50.001 a 100.000
 100.001 a 200.000
 Mais de 200.000

Fonte: Ministério da Saúde, Secretaria de Estado da Saúde do Espírito Santo (SESA) e IBGE.

Nota 1: A tabela dos indicadores é preenchida a partir das informações divulgadas pelo Ministério da Saúde e pela Secretaria de Estado de Saúde (Sesa), a eventual repetição de valores ocorre pela não atualização de informações pelos órgão competentes.

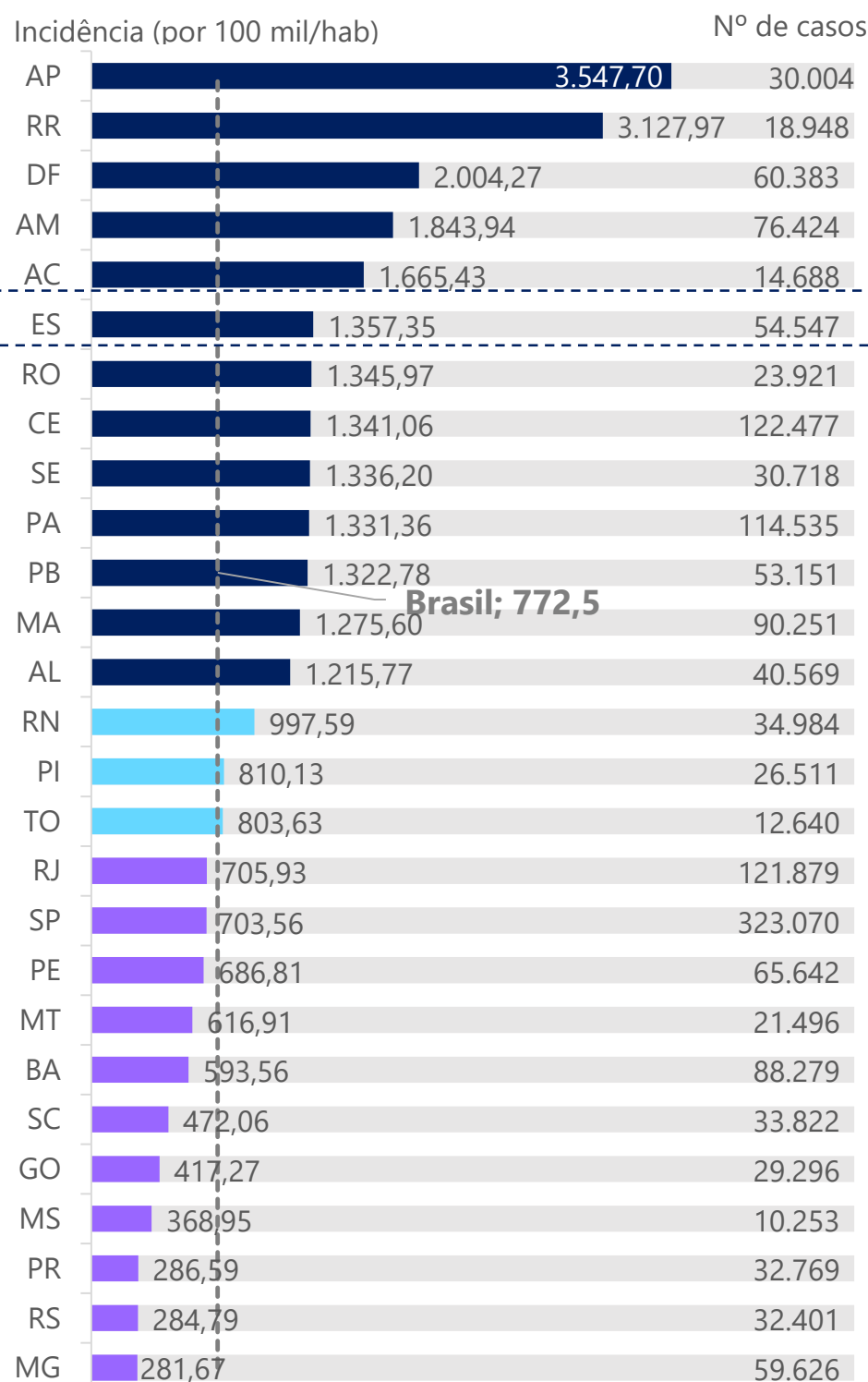
Elaboração: Ideies/Findes



COVID-19

BRASIL

Incidência¹ e total de casos confirmados de COVID-19 por UF



LEGENDA

EMERGÊNCIA

50% acima do valor nacional

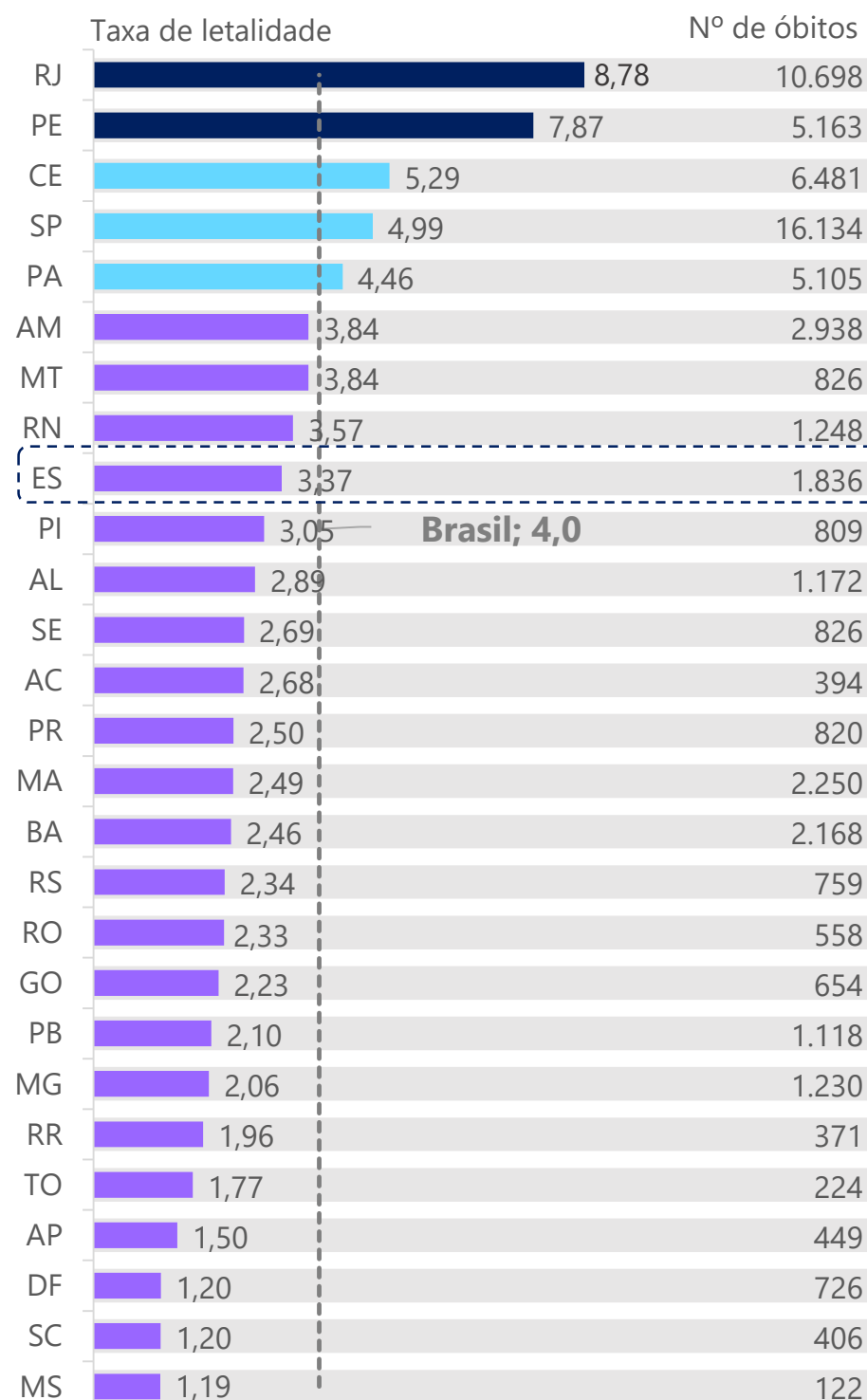
ATENÇÃO

Entre o valor nacional e 50% acima

ALERTA

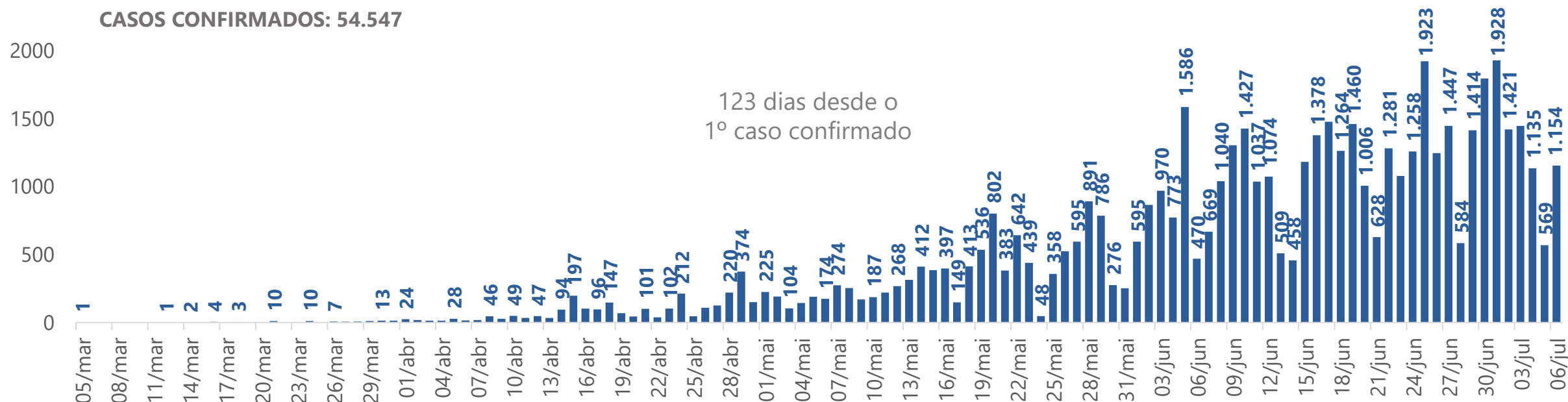
Abaixo do valor nacional

Taxa de letalidade e óbitos por COVID-19 por UF



ESPÍRITO SANTO

Novos casos confirmados de COVID-19 por dia no Espírito Santo



Fonte: Ministério da Saúde, Secretaria de Estado da Saúde do Espírito Santo (SESA) e IBGE.

Nota 1: Os critérios definidos na legenda foram determinados pelo Ministério da Saúde em seus boletins epidemiológicos: <https://www.saude.gov.br/images/pdf/2020/Abril/18/2020-04-17---BE11--Boletim-do-COE-21h.pdf>

Elaboração: Ideies/Findes

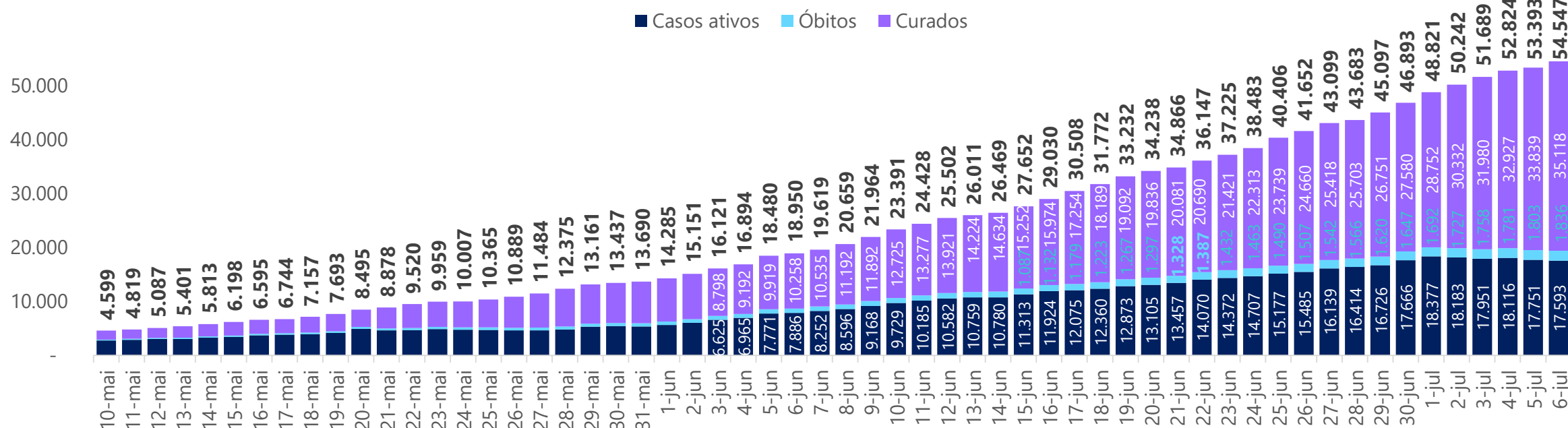
¹De acordo com a projeção da população para 2019 do IBGE.



COVID-19

ESPÍRITO SANTO

Evolução dos casos ativos, óbitos e curados de COVID-19 no Espírito Santo

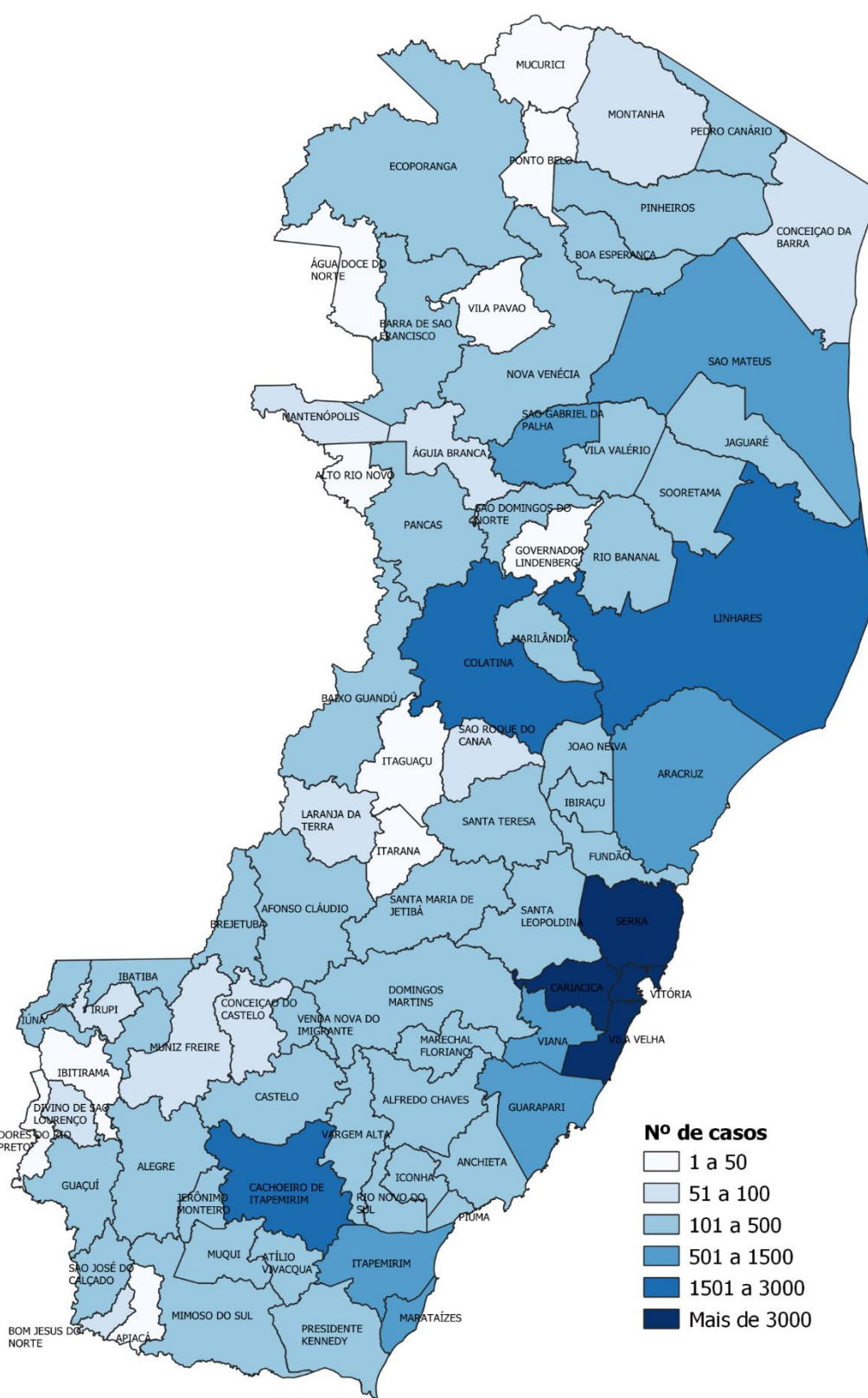


Situação dos casos de COVID-19 no Espírito Santo em 06 de julho de 2020, por município

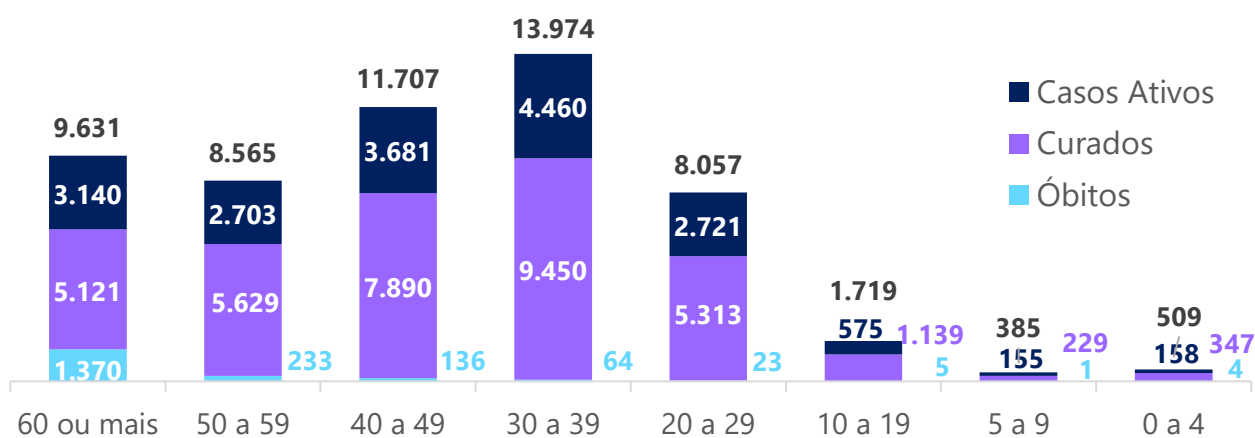
Município	Confirmados	Óbitos
Vila Velha	8.797	307
Serra	8.242	336
Vitória	8.173	277
Cariacica	5.928	254
Linhares	2.446	41
Cachoeiro de Itapemirim	2.076	75
Colatina	2.069	40
Aracruz	1.205	34
Guarapari	1.117	50
Viana	966	41
São Mateus	760	20
Marataízes	738	33
Itapemirim	549	31
São Gabriel da Palha	529	6
Marechal Floriano	469	15
Outros municípios do ES	9.962	271
Municípios de outros estados*	521	5
Total	54.547	1.836
Masculino	26.008	1.047
Feminino	28.529	789
Outros	10	0

* Casos registrados no Espírito Santo, mas referentes a pessoas que residem fora do estado.

Distribuição dos casos confirmados de COVID-19 em 06 de julho de 2020, por município




Casos ativos, curados e óbitos* por COVID-19 em 06 de julho de 2020, por faixa etária



*O total de casos confirmados consiste na soma dos óbitos, dos curados e dos casos ativos (ainda contaminados).

Fonte: Secretaria de Estado da Saúde do Espírito Santo (SESA).
Elaboração: Ideies/Findes



COVID-19

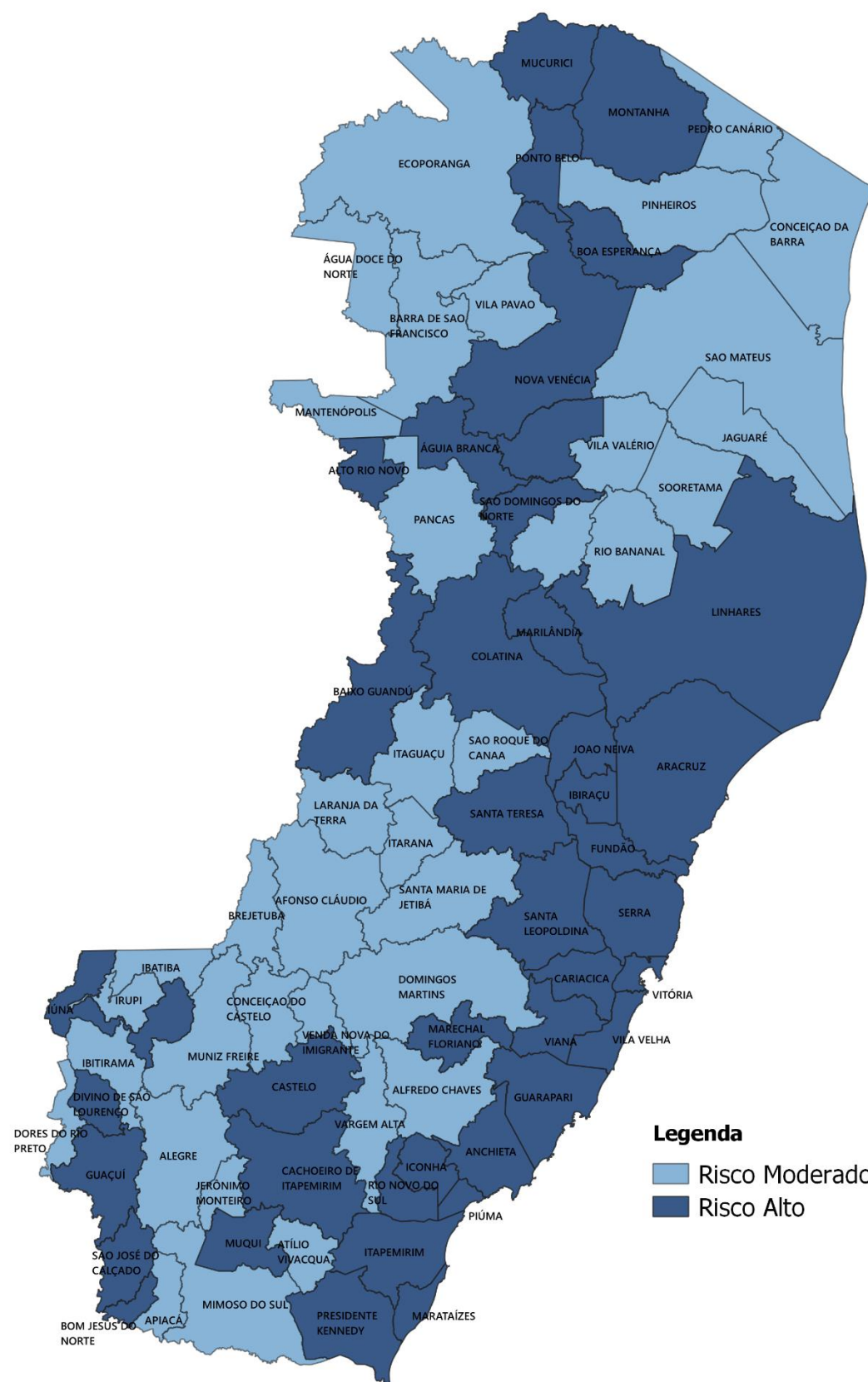
ESPÍRITO SANTO

Incidência e total de casos confirmados de COVID-19 em 06 de julho de 2020, por município

	Incidência (por 100 mil/hab.)	Nº de casos
Presidente Kennedy	3.205,5	371
Marechal Floriano	2.809,4	469
Vitória	2.257,1	8.173
Marataízes	1.916,9	738
Rio Novo do Sul	1.893,0	220
Divino de São Lourenço	1.858,7	80
Vila Velha	1.781,4	8.797
Colatina	1.689,0	2.069
Itapemirim	1.598,3	549
Serra	1.592,6	8.242
Cariacica	1.554,7	5.928
Ibiraçu	1.442,4	180
Fundão	1.436,6	309
Marilândia	1.426,0	183
Iconha	1.414,1	196
Linhares	1.409,4	2.446
São Gabriel da Palha	1.394,0	529
São José do Calçado	1.364,2	144
São Domingos do Norte	1.319,7	114
Brejetuba	1.289,9	160
Afonso Cláudio	1.248,9	382
Anchieta	1.247,3	365
Viana	1.234,7	966
Piúma	1.229,8	267
Venda Nova do Imigrante	1.210,6	306
Alfredo Chaves	1.191,7	174
Aracruz	1.190,5	1.205
João Neiva	1.163,9	194
Mimoso do Sul	1.158,6	303
Boa Esperança	1.123,9	169
Muqui	1.100,4	170
Lúna	1.066,5	311
Cachoeiro de Itapemirim	993,4	2.076
Vila Valério	973,0	137
Castelo	956,5	359
Domingos Martins	951,3	322
Pancas	927,4	215
Atílio Vivácqua	921,6	110
Sooretama	921,2	277
Bom Jesus do Norte	905,8	90

ES: 1.357,3

Mapa de Gestão de Risco em 04 de julho de 2020 Período de vigência - 06/07 a 12/07



Nota

O Governo do Estado do Espírito Santo criou a matriz de classificação de risco com a situação do enfrentamento da crise para cada município. A atualização do mapa é realizada uma vez por semana pelo Governo do Estado. De acordo com a matriz, cada município recebe uma classificação conforme a vulnerabilidade (medida pela taxa de ocupação dos leitos de UTI) e a ameaça no enfrentamento da pandemia (medida pela combinação de cinco indicadores: coeficiente de incidência da doença a cada 100 mil habitantes do município; coeficiente de incidência do estado; taxa de letalidade, índice de isolamento; e percentual de pessoas acima de 60 anos). Mais informações podem ser acessadas nas Portarias nº 093-R de 23/05/2020 e nº 129-R de 04/07/2020 e em: <https://coronavirus.es.gov.br/mapa-de-gestao-de-risco>

Fonte: Secretaria de Estado da Saúde do Espírito Santo (SESA).
Elaboração: Ideies/Findes