

# COVID-19

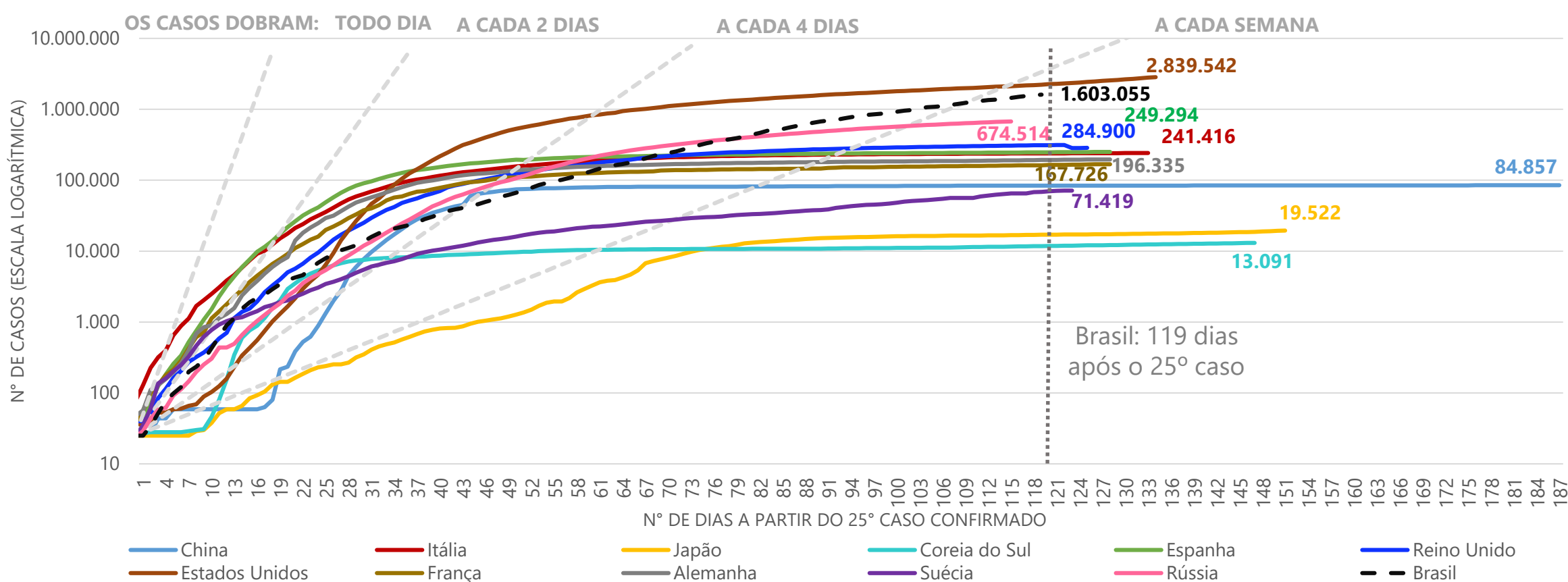
No mundo já são 11.367.743 casos confirmados com COVID-19 e 532.691 óbitos até o momento. No Brasil<sup>1</sup> são 1.603.055 casos confirmados e 64.866 mortes registradas, segundo país com a maior quantidade absoluta de casos e de óbitos por COVID-19. O maior número de casos confirmados se concentrou na Região Sudeste (553.147), São Paulo (320.179) e Ceará (121.464) são os estados com maiores números de casos. A maior incidência de COVID-19 foi registrada no Amapá, com 3.533,4 casos confirmados por 100 mil habitantes. O Espírito Santo totaliza 53.393 casos confirmados de COVID-19. Vila Velha (8.643), Serra (8.241), Vitória (8.100), Cariacica (5.822) concentram 57,7% dos casos. Do total de casos confirmados, 52,2% são do gênero feminino e 47,8% do gênero masculino. Também foram contabilizados 8.612 (16,1%)

profissionais de saúde infectados no Espírito Santo. São 1.803 óbitos confirmados por COVID-19 até o momento no estado, sendo 1.346 (74,7%) deles na faixa etária de 60 anos ou mais de idade e 25 óbitos de profissionais de saúde. O Espírito Santo já realizou 118.678 testes RT PCR. Hoje, o estado possui 1.433 leitos para pacientes com COVID-19, sendo 693 leitos de UTI com 86,58% de ocupação e 740 leitos de enfermaria com 65,27% de ocupação. Até o momento, 33.839 pessoas estão curadas da COVID-19 no estado.

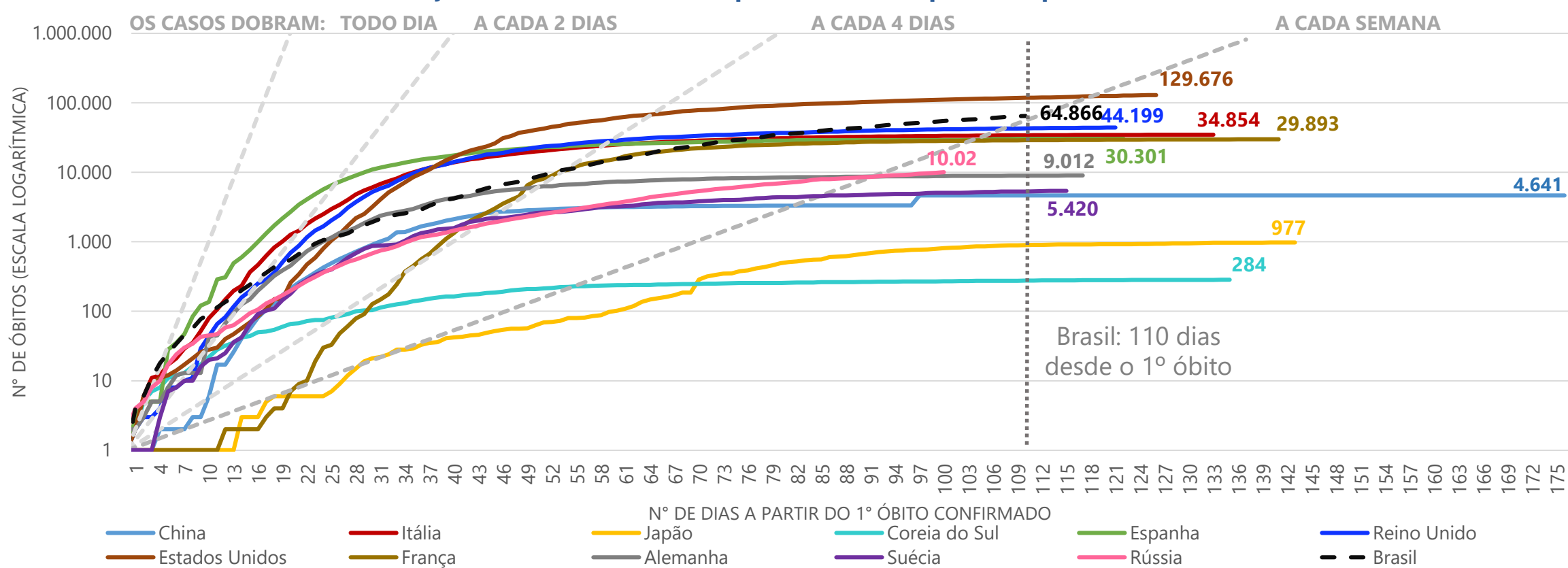
Com o **Painel de Acompanhamento do COVID-19** é possível ter informações com visualizações dinâmicas sobre os casos no Espírito Santo, no Brasil e no mundo. Acesse em: [https://bit.ly/Painel\\_COVID19ES](https://bit.ly/Painel_COVID19ES)

## MUNDO

### Evolução dos casos de COVID-19 a partir do 25º caso



### Evolução do número de óbitos por COVID-19 a partir do primeiro óbito



Fonte: Centro Europeu para Controle e Prevenção de Doenças / União Europeia e Center For Systems Science and Engineering, Ministério da Saúde e Secretaria de Saúde do Espírito Santo.

Nota 1: O painel Coronavírus do Ministério da Saúde totalizou para o Brasil 64.867 óbitos e para o Espírito Santo 1.804 óbitos. O painel COVID-19 do Estado do Espírito Santo totalizou 1.803 óbitos para o estado. Assim, foi reduzido do total de óbitos do Brasil a diferença de 1 óbito.

Nota 2: Por se tratar de um compilado de informações de diversos países, os dados do Centro Europeu para Controle e Prevenção de Doenças são atualizados com um dia de defasagem. Desta forma, optamos por incorporar os dados mais atuais referentes ao Brasil (Ministério da Saúde) aos gráficos de evolução do número de casos e do número de óbitos. Assim, mantém-se a tempestividade e a uniformidade entre todos os dados nacionais utilizados neste boletim. Os dados em valores absolutos para serem comparados entre os países devem ser compatibilizados aos dias de ocorrência.

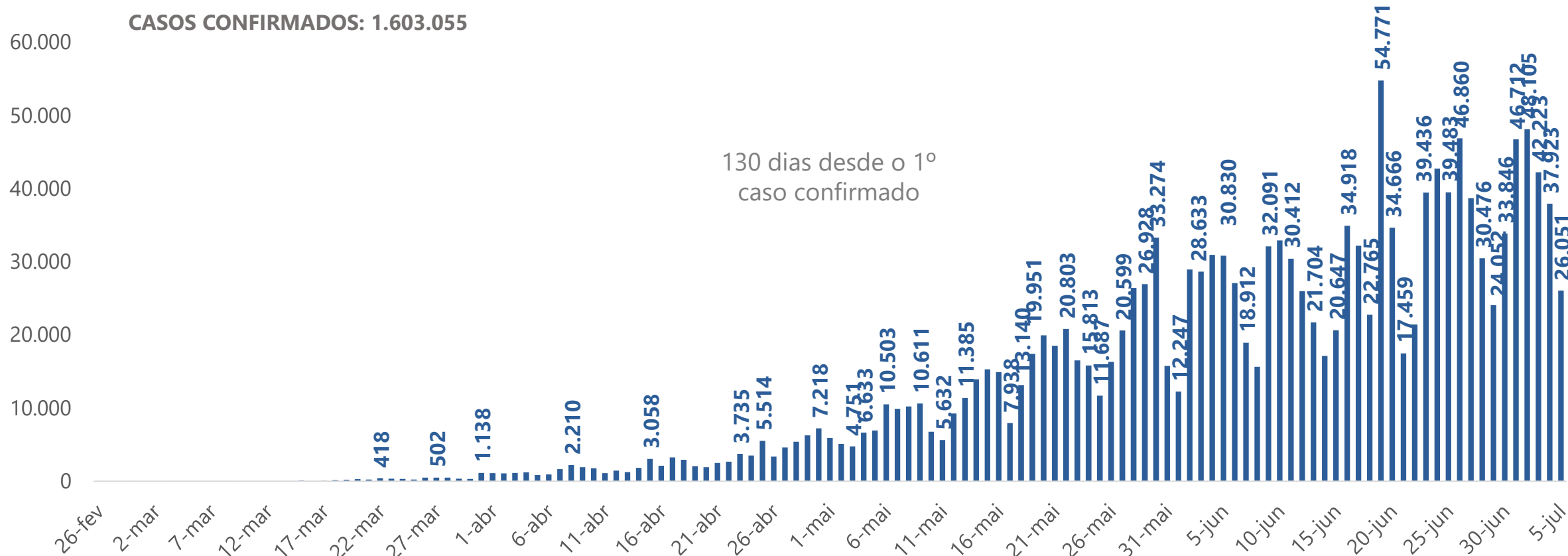
Elaboração: Ideies/Findes



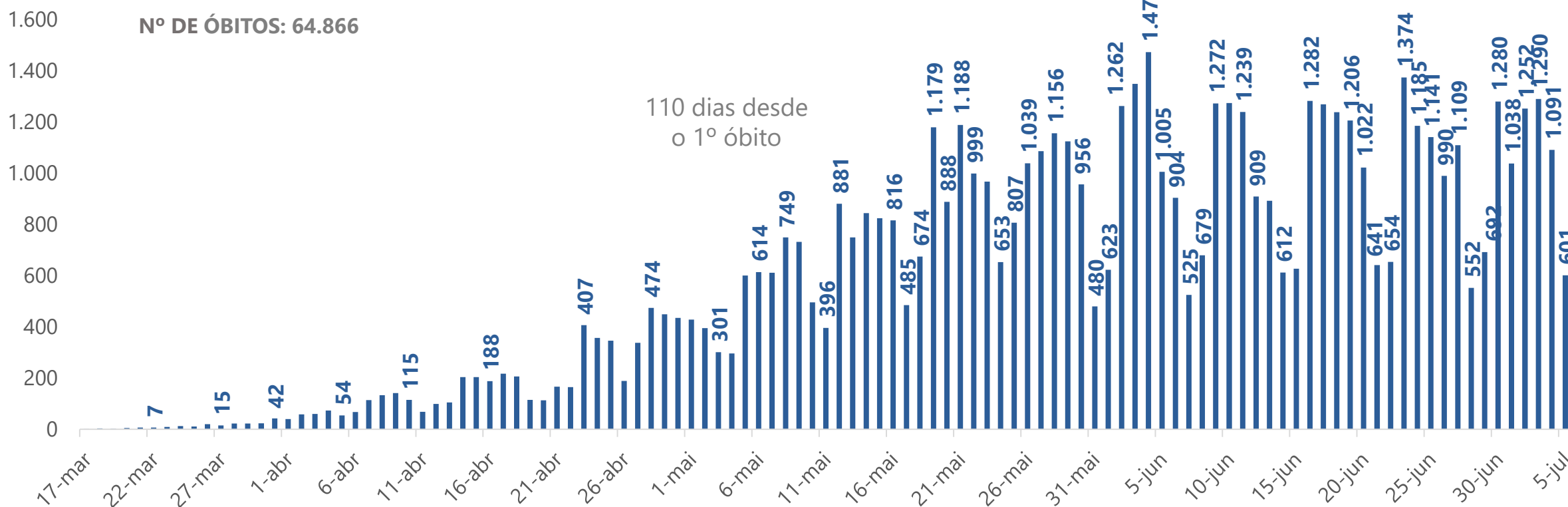
# COVID-19

## BRASIL

Novos casos confirmados de COVID-19 por dia no Brasil




Evolução do número de óbitos por COVID-19 no Brasil



Situação dos casos confirmados e óbitos por COVID-19 em 05 de julho de 2020 no Brasil, por região

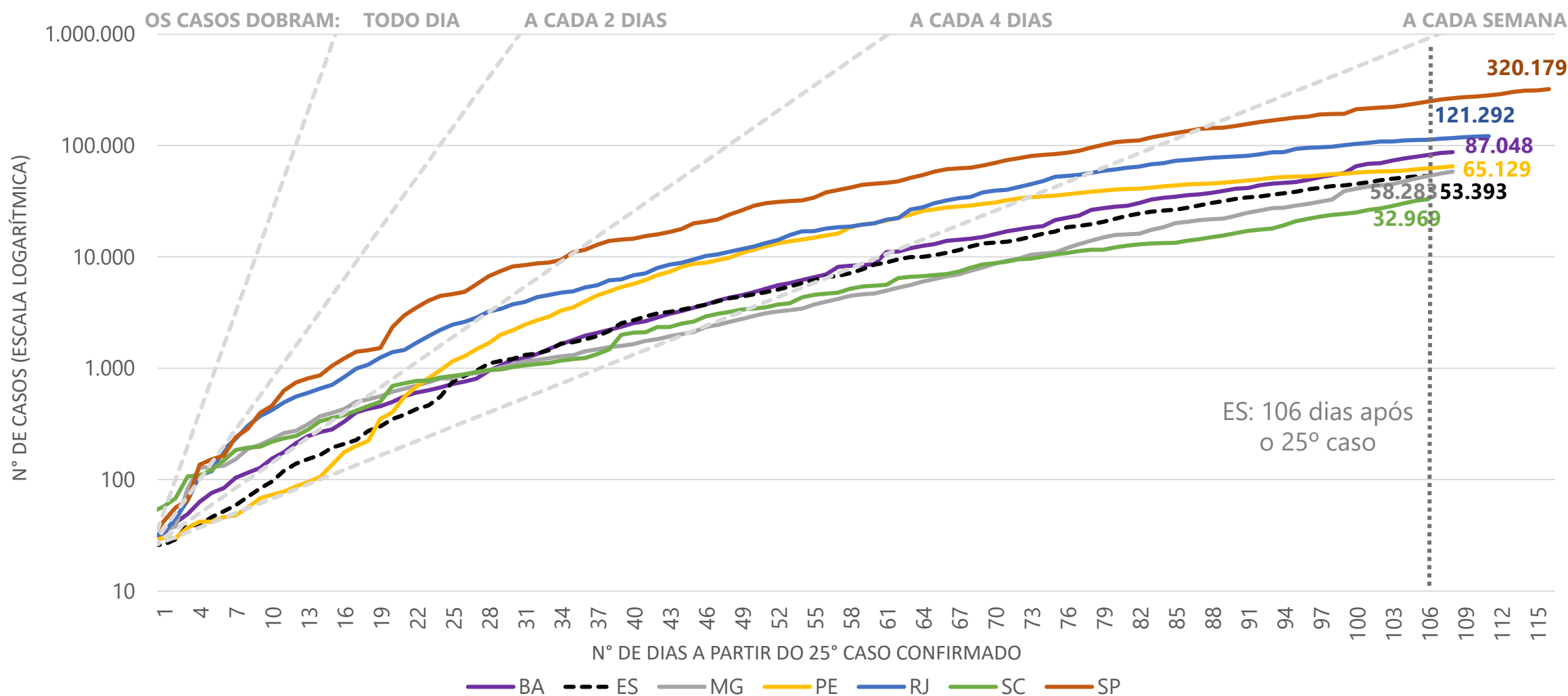
Localidade	Confirmados	%	Óbitos	%
Sudeste	553.147	34,5%	29.749	45,9%
Sul	96.383	6,0%	1.915	3,0%
Norte	289.206	18,0%	10.001	15,4%
Nordeste	546.959	34,1%	20.957	32,3%
Centro-Oeste	117.360	7,3%	2.244	3,5%
<b>Brasil</b>	<b>1.603.055</b>	<b>100,0%</b>	<b>64.866</b>	<b>100,0%</b>

Fonte: Ministério da Saúde e Secretaria de Estado da Saúde do Espírito Santo (SESA).



## BRASIL

### Evolução dos casos de COVID-19 a partir do 25º caso por unidade da federação

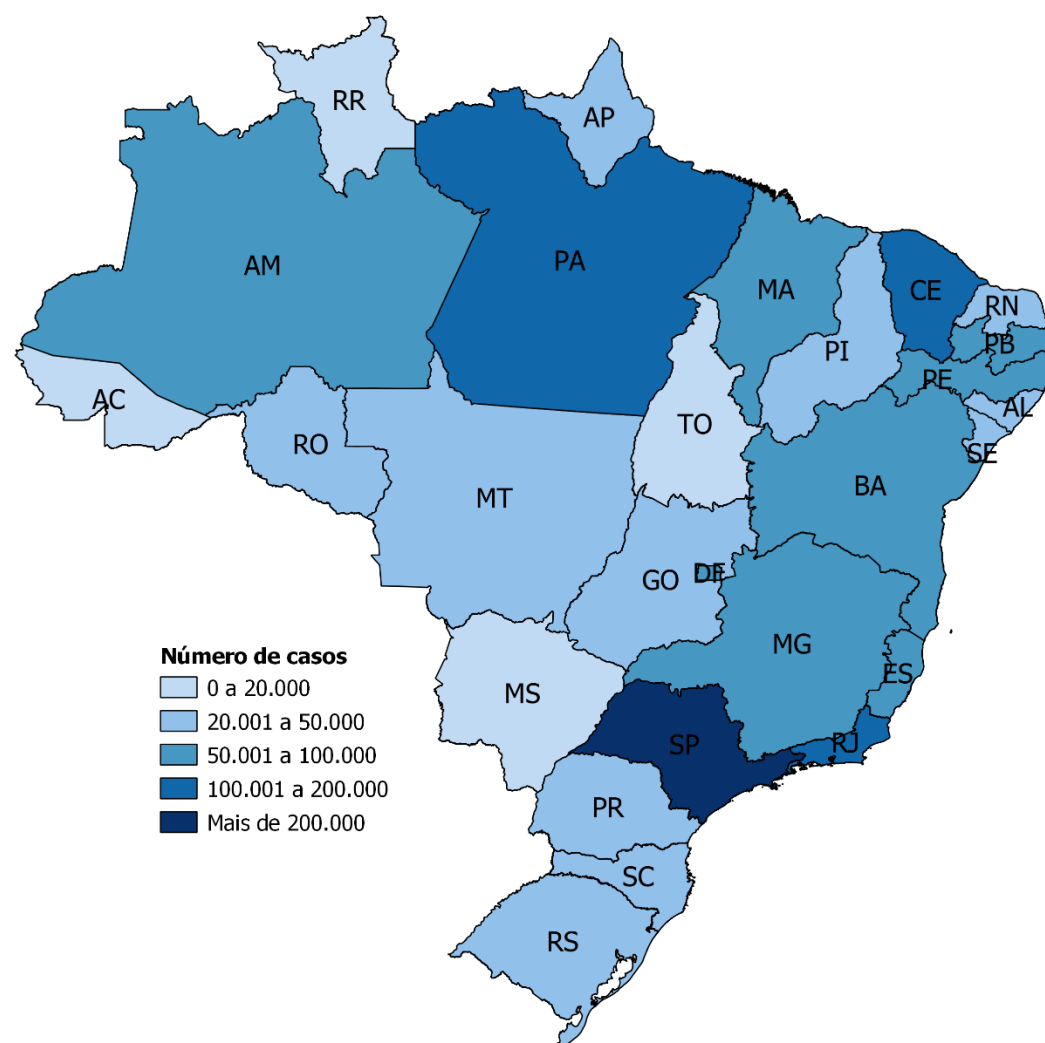


### Indicadores estratégicos de COVID-19 em 05 de julho de 2020

Taxa	Brasil	Sudeste	ES
<b>Cresc. diário médio dos últimos 7 dias do número de novos casos</b>	2,3%	2,2%	2,4%
<b>Cresc. diário médio dos últimos 7 dias do número de novos óbitos</b>	1,5%	1,5%	1,5%
<b>Incidência</b> (Casos/habitantes *100.000)	762,8	625,9	1.328,6
<b>Remoção</b> (Curados/confirmados)	56,5%	-	63,4%
<b>Letalidade</b> (óbitos/confirmados *100)	4,0	5,4	3,4
<b>Testes/habitantes</b> (nº de testes/habitantes*100.000)	-	-	2.953

(\*) O cálculo para o crescimento diário médio dos últimos sete dias considera o dia de hoje.


### Distribuição dos casos confirmados de COVID-19 em 05 de julho de 2020, por UF



Fonte: Ministério da Saúde, Secretaria de Estado da Saúde do Espírito Santo (SESA) e IBGE.

Nota 1: A tabela dos indicadores é preenchida a partir das informações divulgadas pelo Ministério da Saúde e pela Secretaria de Estado de Saúde (Sesa), a eventual repetição de valores ocorre pela não atualização de informações pelos órgão competentes.

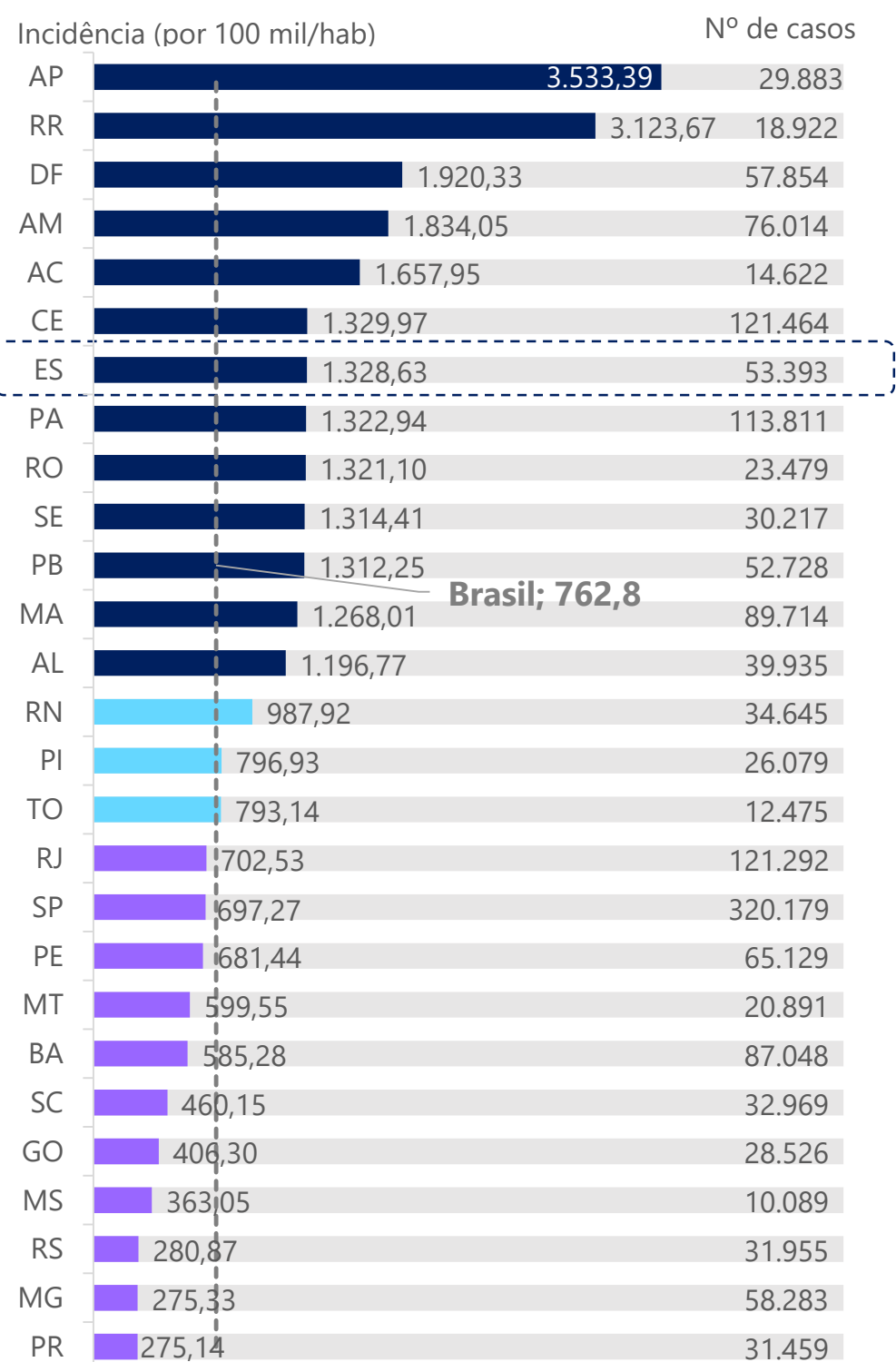
Elaboração: Ideies/Findes



# COVID-19

## BRASIL

### Incidência<sup>1</sup> e total de casos confirmados de COVID-19 por UF



#### LEGENDA

#### EMERGÊNCIA

50% acima do valor nacional

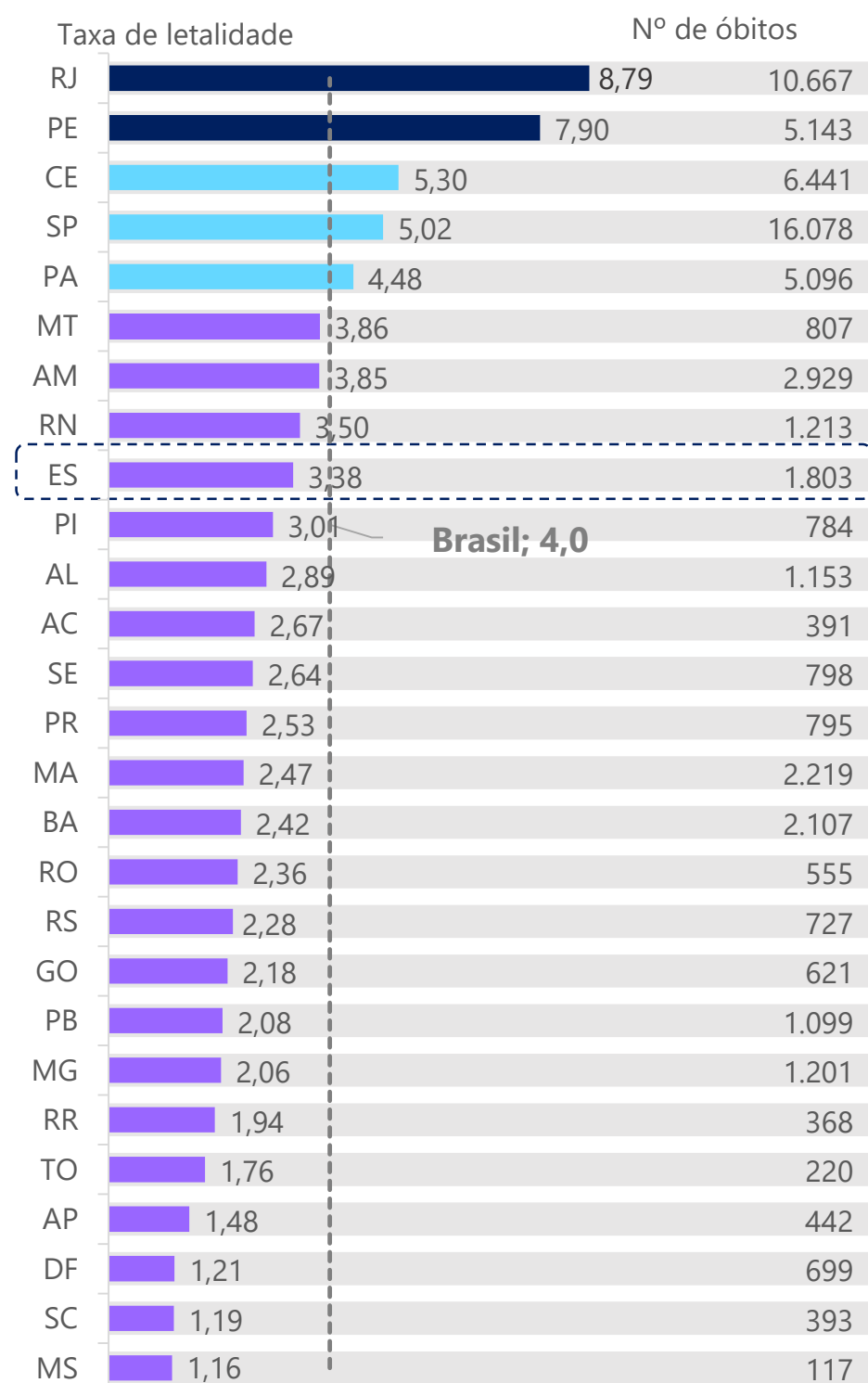
#### ATENÇÃO

Entre o valor nacional e 50% acima

#### ALERTA

Abaixo do valor nacional

### Taxa de letalidade e óbitos por COVID-19 por UF



## ESPÍRITO SANTO

### Novos casos confirmados de COVID-19 por dia no Espírito Santo

CASOS CONFIRMADOS: 53.393




Fonte: Ministério da Saúde, Secretaria de Estado da Saúde do Espírito Santo (SESA) e IBGE.

Nota 1: Os critérios definidos na legenda foram determinados pelo Ministério da Saúde em seus boletins epidemiológicos: <https://www.saude.gov.br/images/pdf/2020/Abril/18/2020-04-17---BE11--Boletim-do-COE-21h.pdf>

Elaboração: Ideies/Findes

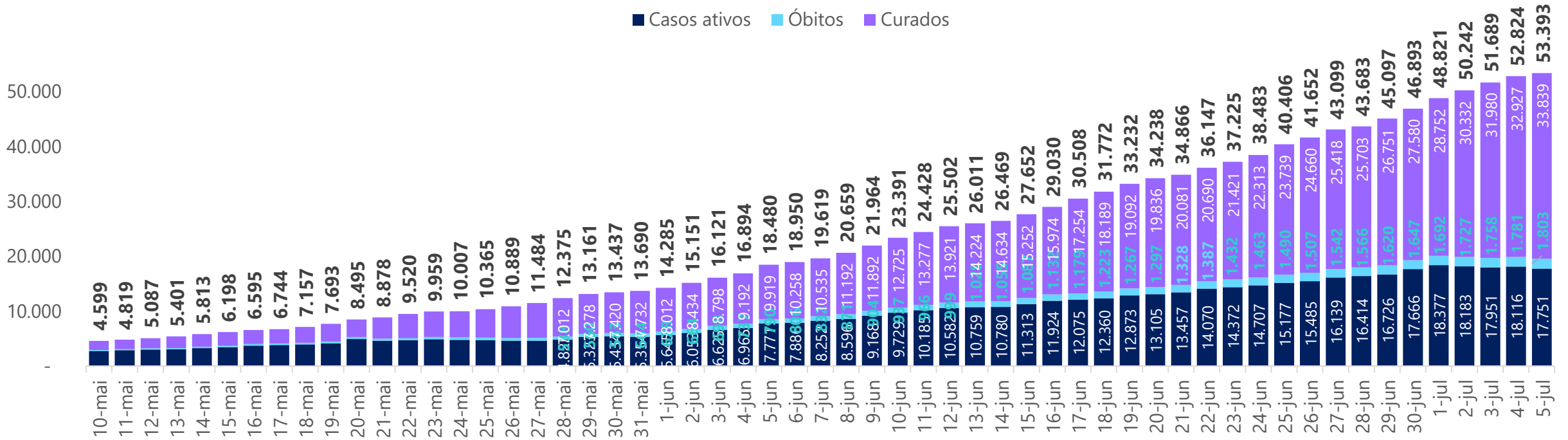
<sup>1</sup>De acordo com a projeção da população para 2019 do IBGE.



# COVID-19

## ESPÍRITO SANTO

### Evolução dos casos ativos, óbitos e curados de COVID-19 no Espírito Santo

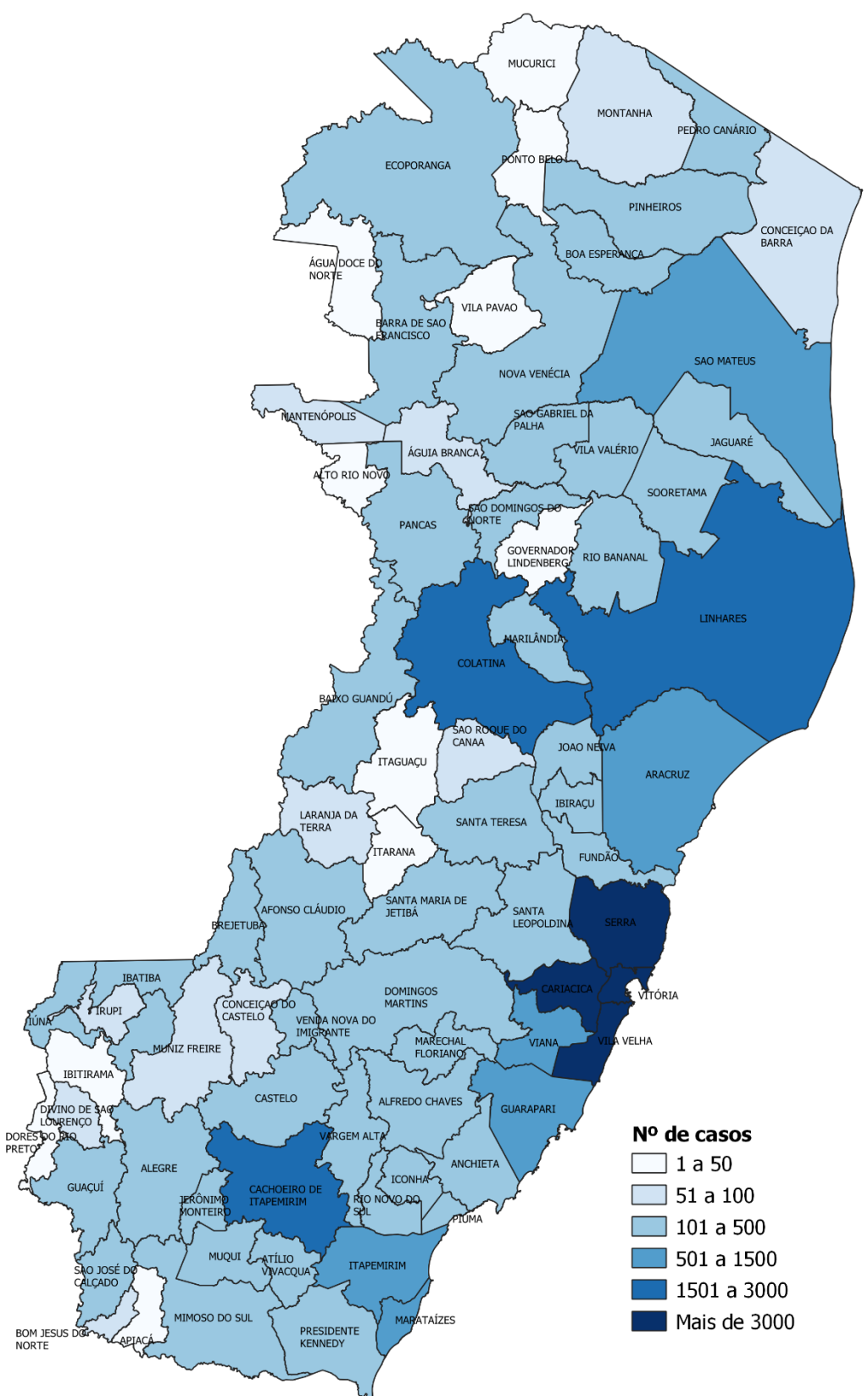


### Situação dos casos de COVID-19 no Espírito Santo em 05 de julho de 2020, por município

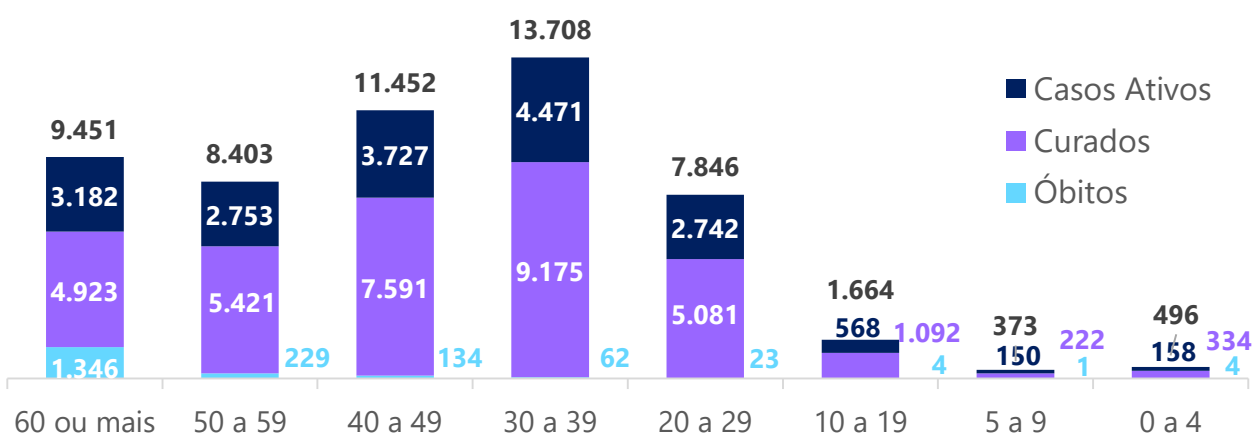
Município	Confirmados	Óbitos
Vila Velha	8.643	302
Serra	8.241	333
Vitória	8.100	272
Cariacica	5.822	252
Linhares	2.316	40
Colatina	1.977	40
Cachoeiro de Itapemirim	1.951	74
Guarapari	1.089	47
Aracruz	1.139	32
Viana	957	40
São Mateus	757	17
Marataízes	732	33
Itapemirim	541	31
São Gabriel da Palha	500	4
Marechal Floriano	453	15
Outros municípios do ES	9.660	266
Municípios de outros estados*	515	5
<b>Total</b>	<b>53.393</b>	<b>1.803</b>
<b>Masculino</b>	<b>25.511</b>	<b>1.037</b>
<b>Feminino</b>	<b>27.872</b>	<b>766</b>
<b>Outros</b>	<b>10</b>	<b>0</b>

\* Casos registrados no Espírito Santo, mas referentes a pessoas que residem fora do estado.

### Distribuição dos casos confirmados de COVID-19 em 05 de julho de 2020, por município




### Casos ativos, curados e óbitos\* por COVID-19 em 05 de julho de 2020, por faixa etária



\*O total de casos confirmados consiste na soma dos óbitos, dos curados e dos casos ativos (ainda contaminados).

Fonte: Secretaria de Estado da Saúde do Espírito Santo (SESA).  
Elaboração: Ideies/Findes



# COVID-19

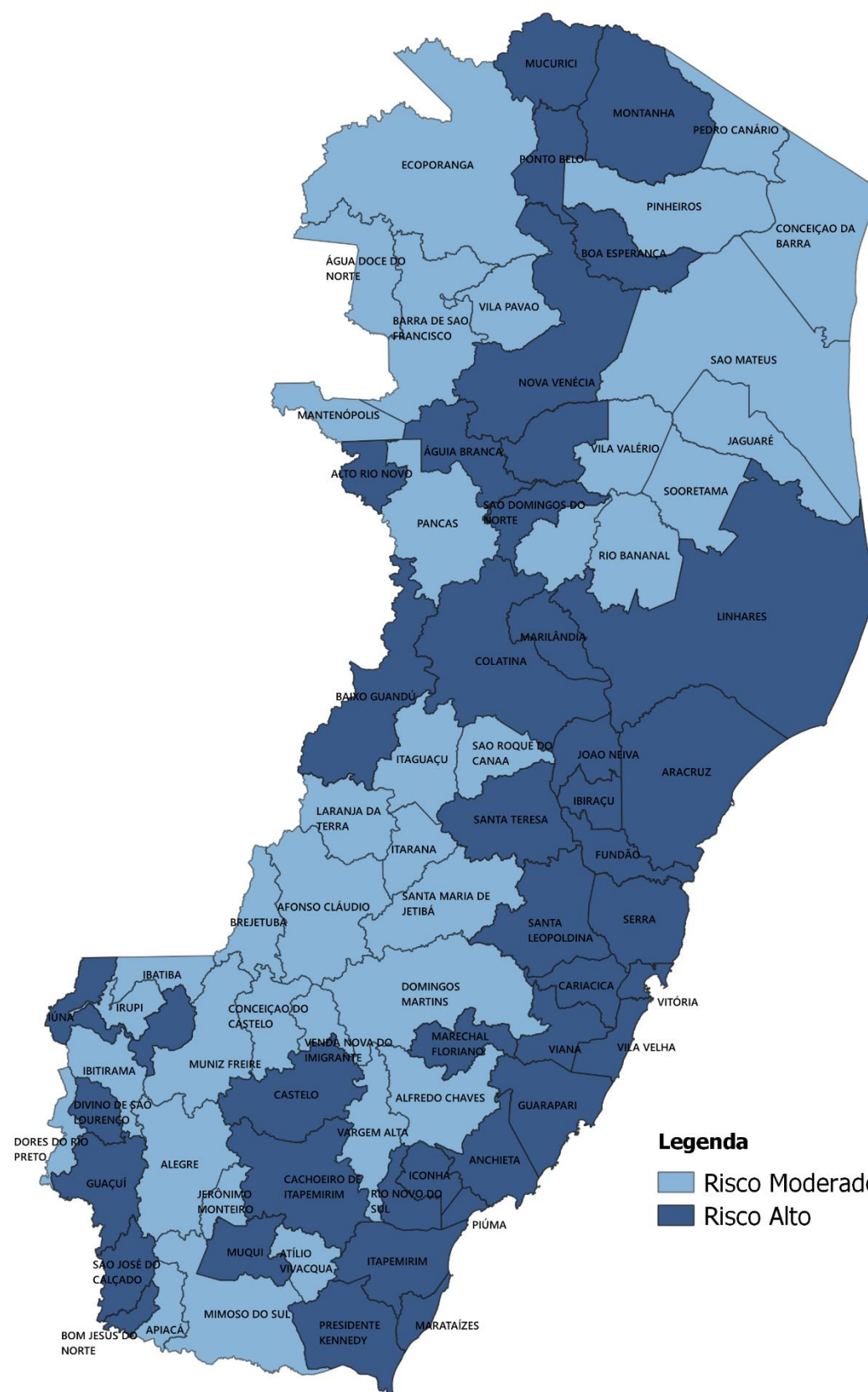
## ESPÍRITO SANTO

### Incidência e total de casos confirmados de COVID-19 em 05 de julho de 2020, por município

	Incidência (por 100 mil/hab.)	Nº de casos
Presidente Kennedy	3.119,1	361
Marechal Floriano	2.713,5	453
Vitória	2.237,0	8.100
Marataízes	1.901,3	732
Divino de São Lourenço	1.858,7	80
Rio Novo do Sul	1.789,7	208
Vila Velha	1.750,2	8.643
Colatina	1.613,9	1.977
Serra	1.592,4	8.241
Itapemirim	1.575,1	541
Cariacica	1.526,9	5.822
Fundão	1.422,7	306
Ibiraçu	1.410,4	176
Iconha	1.392,5	193
Marilândia	1.340,3	172
Linhares	1.334,4	2.316
São Gabriel da Palha	1.317,6	500
São Domingos do Norte	1.273,4	110
São José do Calçado	1.259,9	133
Brejetuba	1.241,5	154
Piúma	1.229,8	267
Afonso Cláudio	1.226,1	375
Anchieta	1.223,4	358
Viana	1.223,2	957
Venda Nova do Imigrante	1.186,8	300
Alfredo Chaves	1.184,9	173
Mimoso do Sul	1.143,3	299
João Neiva	1.139,9	190
Aracruz	1.125,3	1.139
Boa Esperança	1.117,2	168
Muqui	1.035,7	160
Lúna	984,2	287
Cachoeiro de Itapemirim	933,6	1.951
Vila Valério	923,3	130
Domingos Martins	921,7	312
Castelo	916,5	344
Pancas	892,9	207
Bom Jesus do Norte	885,7	88
Sooretama	884,6	266
Guarapari	872,2	1.089

ES: 1.328,6

### Mapa de Gestão de Risco em 04 de julho de 2020 Período de vigência - 06/07 a 12/07



#### Nota

O Governo do Estado do Espírito Santo criou a matriz de classificação de risco com a situação do enfrentamento da crise para cada município. A atualização do mapa é realizada uma vez por semana pelo Governo do Estado. De acordo com a matriz, cada município recebe uma classificação conforme a vulnerabilidade (medida pela taxa de ocupação dos leitos de UTI) e a ameaça no enfrentamento da pandemia (medida pela combinação de cinco indicadores: coeficiente de incidência da doença a cada 100 mil habitantes do município; coeficiente de incidência do estado; taxa de letalidade, índice de isolamento; e percentual de pessoas acima de 60 anos). Mais informações podem ser acessadas nas Portarias nº 093-R de 23/05/2020 e nº 129-R de 04/07/2020 e em: <https://coronavirus.es.gov.br/mapa-de-gestao-de-risco>

Fonte: Secretaria de Estado da Saúde do Espírito Santo (SESA).  
Elaboração: Ideies/Findes