

COVID-19

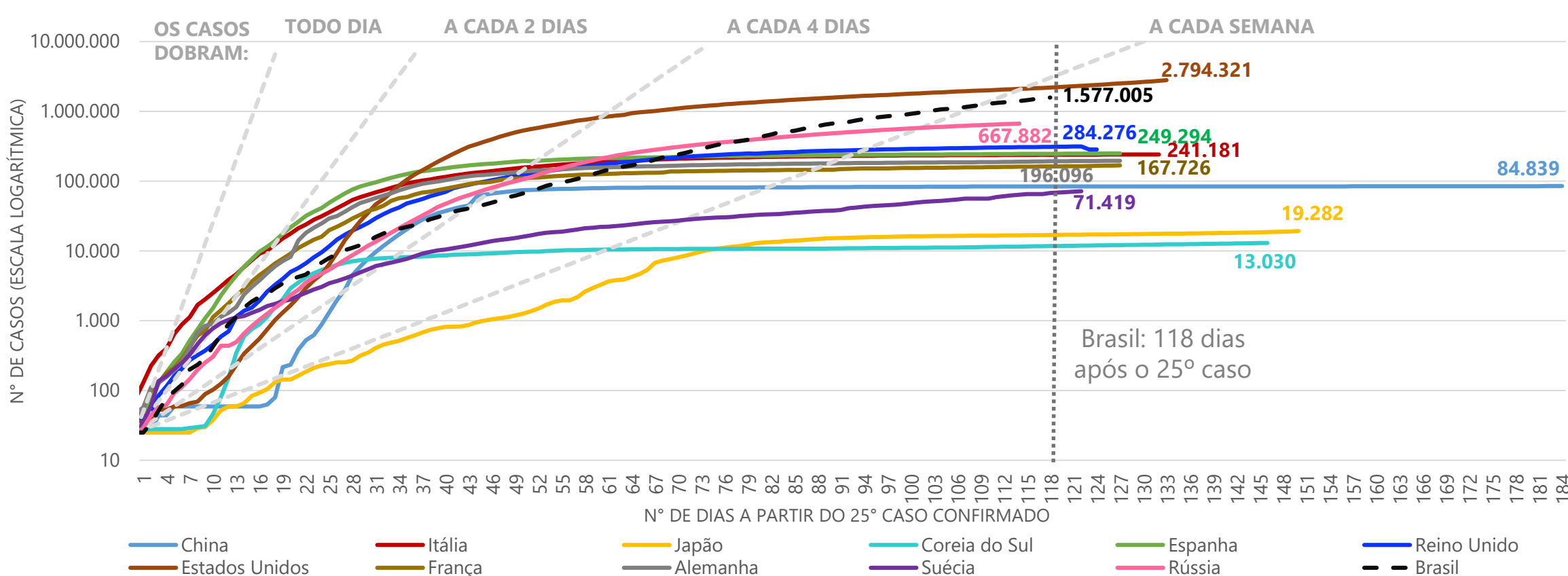
No mundo já são 11.185.627 casos confirmados com COVID-19 e 528.354 óbitos até o momento. No Brasil são 1.577.005 casos confirmados e 64.265 mortes registradas, segundo país com a maior quantidade absoluta de casos e de óbitos por COVID-19. O maior número de casos confirmados se concentrou na Região Sudeste (541.752), São Paulo (312.530) e Ceará (120.952) são os estados com maiores números de casos. A maior incidência de COVID-19 foi registrada no Amapá, com 3.524,6 casos confirmados por 100 mil habitantes. O Espírito Santo totaliza 52.824 casos confirmados de COVID-19. Vila Velha (8.522), Serra (8.346), Vitória (8.024), Cariacica (5.713) concentram 57,9% dos casos. Do total de casos confirmados, 52,1% são do gênero feminino e 47,9% do gênero masculino. Também foram contabilizados 8.494 (16,1%)

profissionais de saúde infectados no Espírito Santo. São 1.781 óbitos confirmados por COVID-19 até o momento no estado, sendo 1.328 (74,6%) deles na faixa etária de 60 anos ou mais de idade e 24 óbitos de profissionais de saúde. O Espírito Santo já realizou 117.957 testes RT PCR. Hoje, o estado possui 1.433 leitos para pacientes com COVID-19, sendo 693 leitos de UTI com 86,00% de ocupação e 740 leitos de enfermaria com 64,05% de ocupação. Até o momento, 32.927 pessoas estão curadas da COVID-19 no estado.

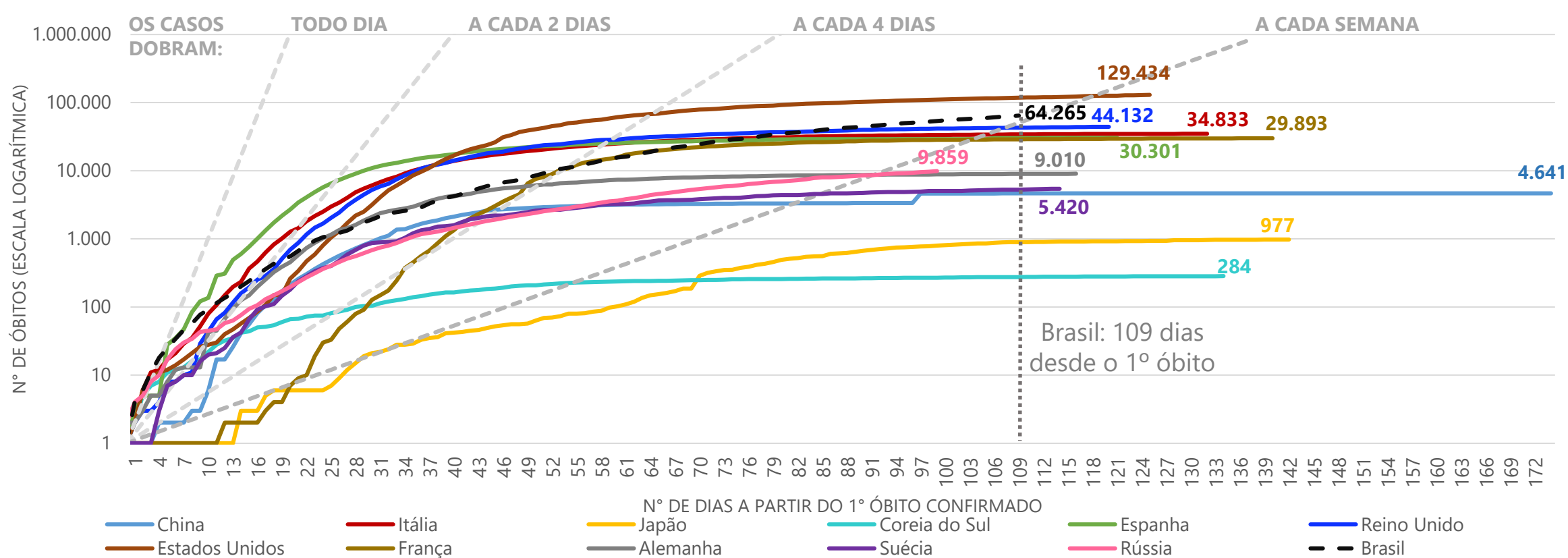
Com o **Painel de Acompanhamento do COVID-19** é possível ter informações com visualizações dinâmicas sobre os casos no Espírito Santo, no Brasil e no mundo. Acesse em: https://bit.ly/Painel_COVID19ES

MUNDO

Evolução dos casos de COVID-19 a partir do 25º caso



Evolução do número de óbitos por COVID-19 a partir do primeiro óbito



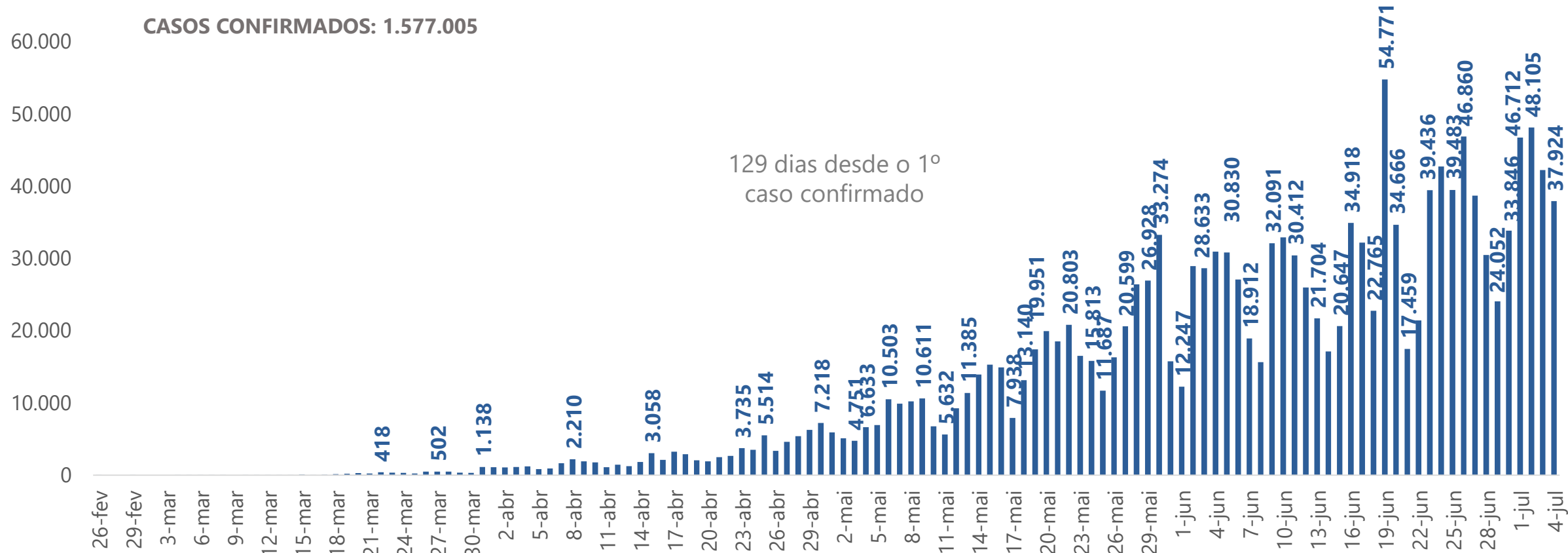
Fonte: Centro Europeu para Controle e Prevenção de Doenças / União Europeia e Center For Systems Science and Engineering, Ministério da Saúde e Secretaria de Saúde do Espírito Santo.
 Nota 1: O painel Coronavírus do Ministério da Saúde totalizou para o Brasil 1.577.004 casos e 64.265 óbitos e para o Espírito Santo 52.823 casos e 1.781 óbitos. O painel COVID-19 do Estado do Espírito Santo totalizou 52.824 casos e 1.781 óbitos para o estado. Assim, foi somado ao total de casos do Brasil a diferença de 1 caso.
 Nota 2: Por se tratar de um compilado de informações de diversos países, os dados do Centro Europeu para Controle e Prevenção de Doenças são atualizados com um dia de defasagem. Desta forma, optamos por incorporar os dados mais atuais referentes ao Brasil (Ministério da Saúde) aos gráficos de evolução do número de casos e do número de óbitos. Assim, mantém-se a tempestividade e a uniformidade entre todos os dados nacionais utilizados neste boletim. Os dados em valores absolutos para serem comparados entre os países devem ser compatibilizados aos dias de ocorrência.
 Elaboração: Ideies/Findes



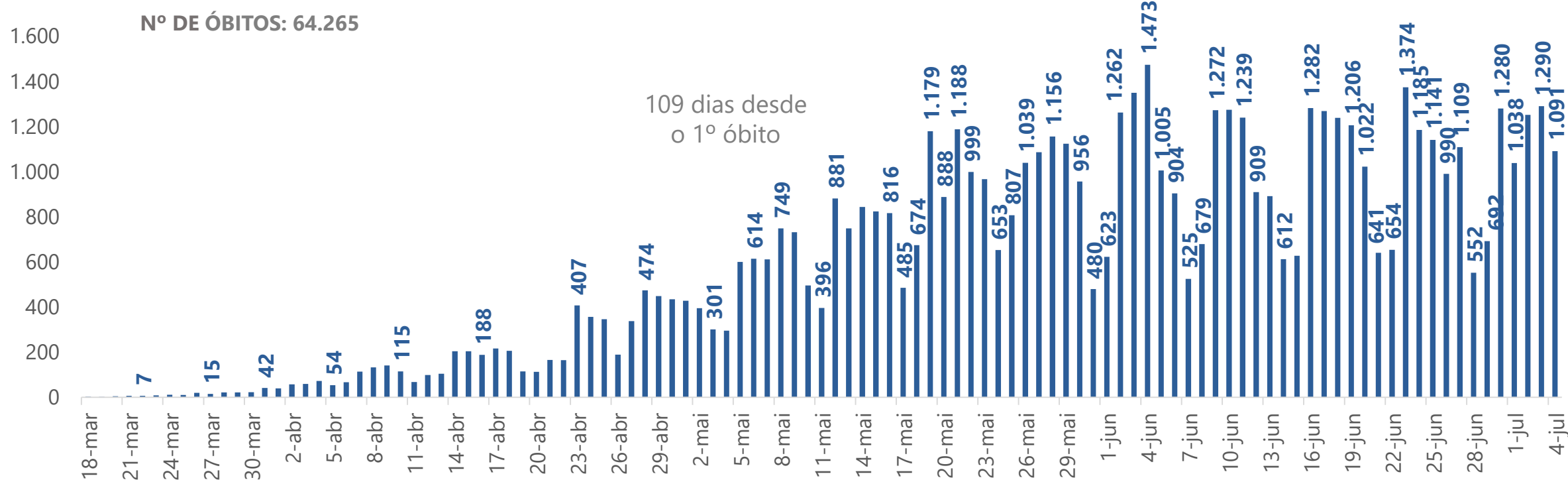
COVID-19

BRASIL

Novos casos confirmados de COVID-19 por dia no Brasil



Evolução do número de óbitos por COVID-19 no Brasil



Situação dos casos confirmados e óbitos por COVID-19 em 04 de julho de 2020 no Brasil, por região

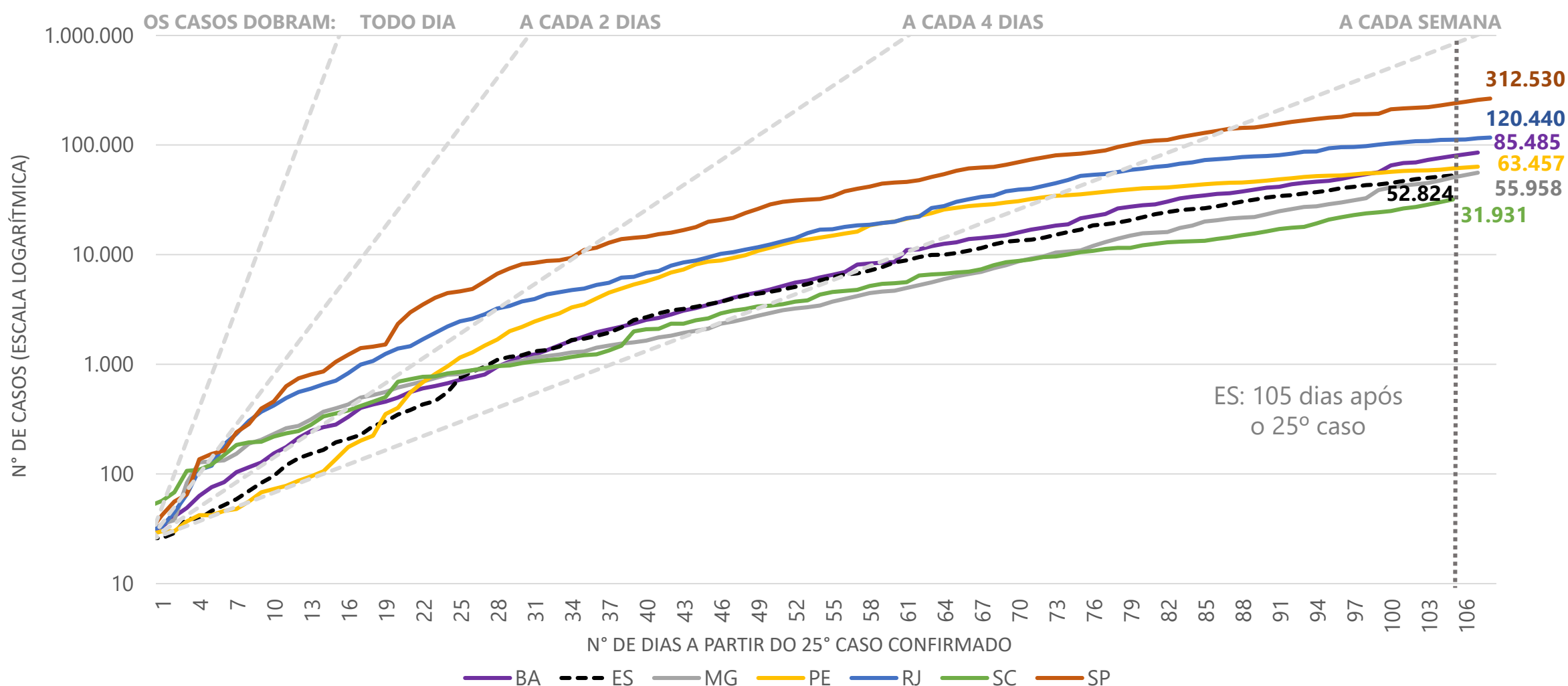
Localidade	Confirmados	%	Óbitos	%
Sudeste	541.752	34,4%	29.584	46,0%
Sul	94.120	6,0%	1.861	2,9%
Norte	286.780	18,2%	9.946	15,5%
Nordeste	540.091	34,2%	20.723	32,2%
Centro-Oeste	114.262	7,2%	2.151	3,3%
Brasil	1.577.005	100,0%	64.265	100,0%

Fonte: Ministério da Saúde e Secretaria de Estado da Saúde do Espírito Santo (SESA).



BRASIL

Evolução dos casos de COVID-19 a partir do 25º caso por unidade da federação

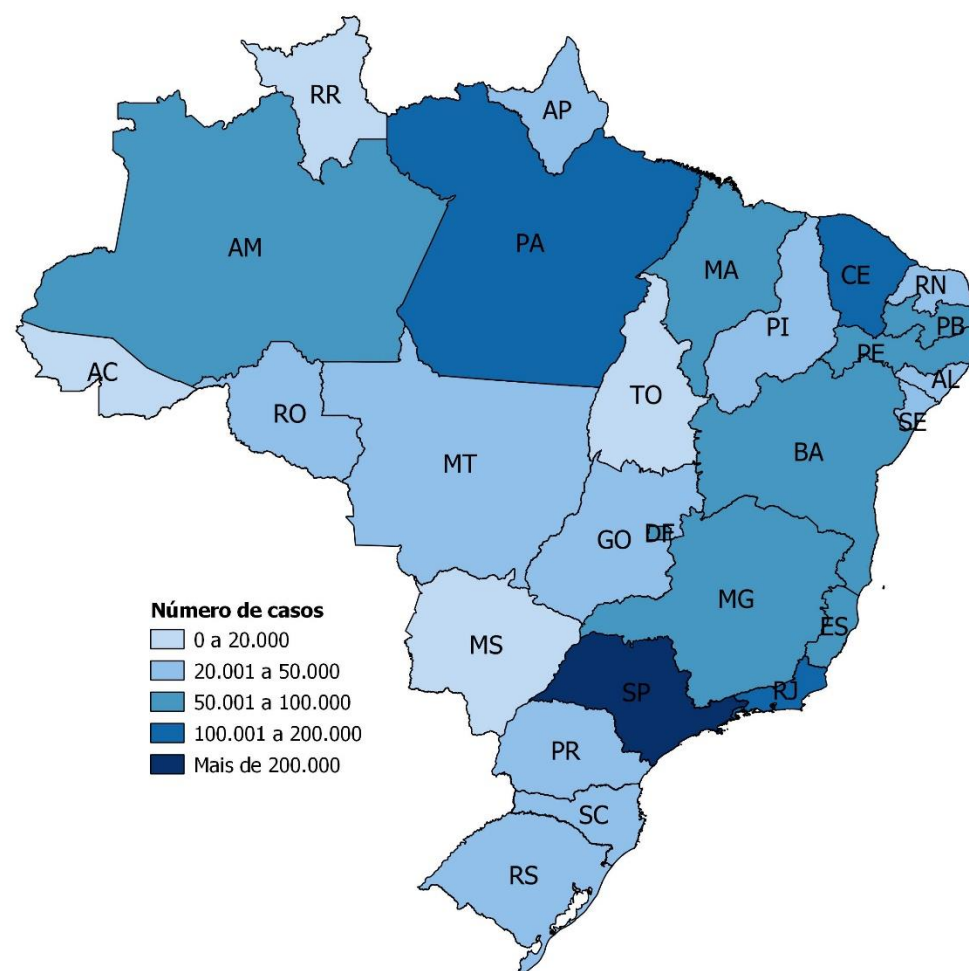


Indicadores estratégicos de COVID-19 em 04 de julho de 2020

Taxa	Brasil	Sudeste	ES
Cresc. diário médio dos últimos 7 dias do número de novos casos	2,3%	2,1%	2,8%
Cresc. diário médio dos últimos 7 dias do número de novos óbitos	1,6%	1,5%	1,9%
Incidência (Casos/habitantes *100.000)	750,4	613,0	1.314,5
Remoção (Curados/confirmados)	55,6%	-	62,3%
Letalidade (óbitos/confirmados *100)	4,1	5,5	3,4
Testes/habitantes (nº de testes/habitantes*100.000)	-	-	2.935

(*) O cálculo para o crescimento diário médio dos últimos sete dias considera o dia de hoje.


Distribuição dos casos confirmados de COVID-19 em 04 de julho de 2020, por UF



Fonte: Ministério da Saúde, Secretaria de Estado da Saúde do Espírito Santo (SESA) e IBGE.

Nota 1: A tabela dos indicadores é preenchida a partir das informações divulgadas pelo Ministério da Saúde e pela Secretaria de Estado de Saúde (Sesa), a eventual repetição de valores ocorre pela não atualização de informações pelos órgão competentes.

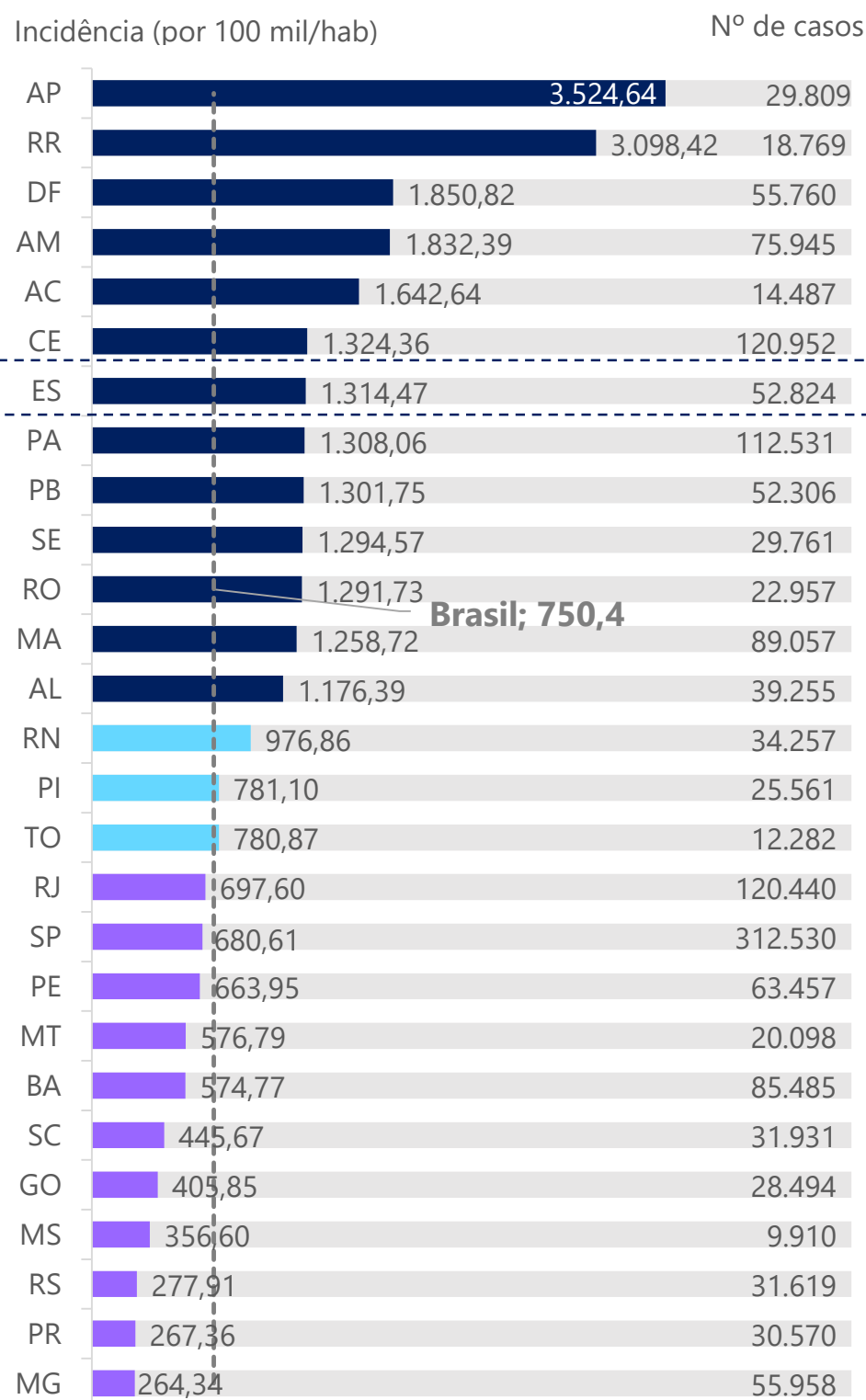
Elaboração: Ideies/Findes



COVID-19

BRASIL

Incidência¹ e total de casos confirmados de COVID-19 por UF



LEGENDA

EMERGÊNCIA

50% acima do valor nacional

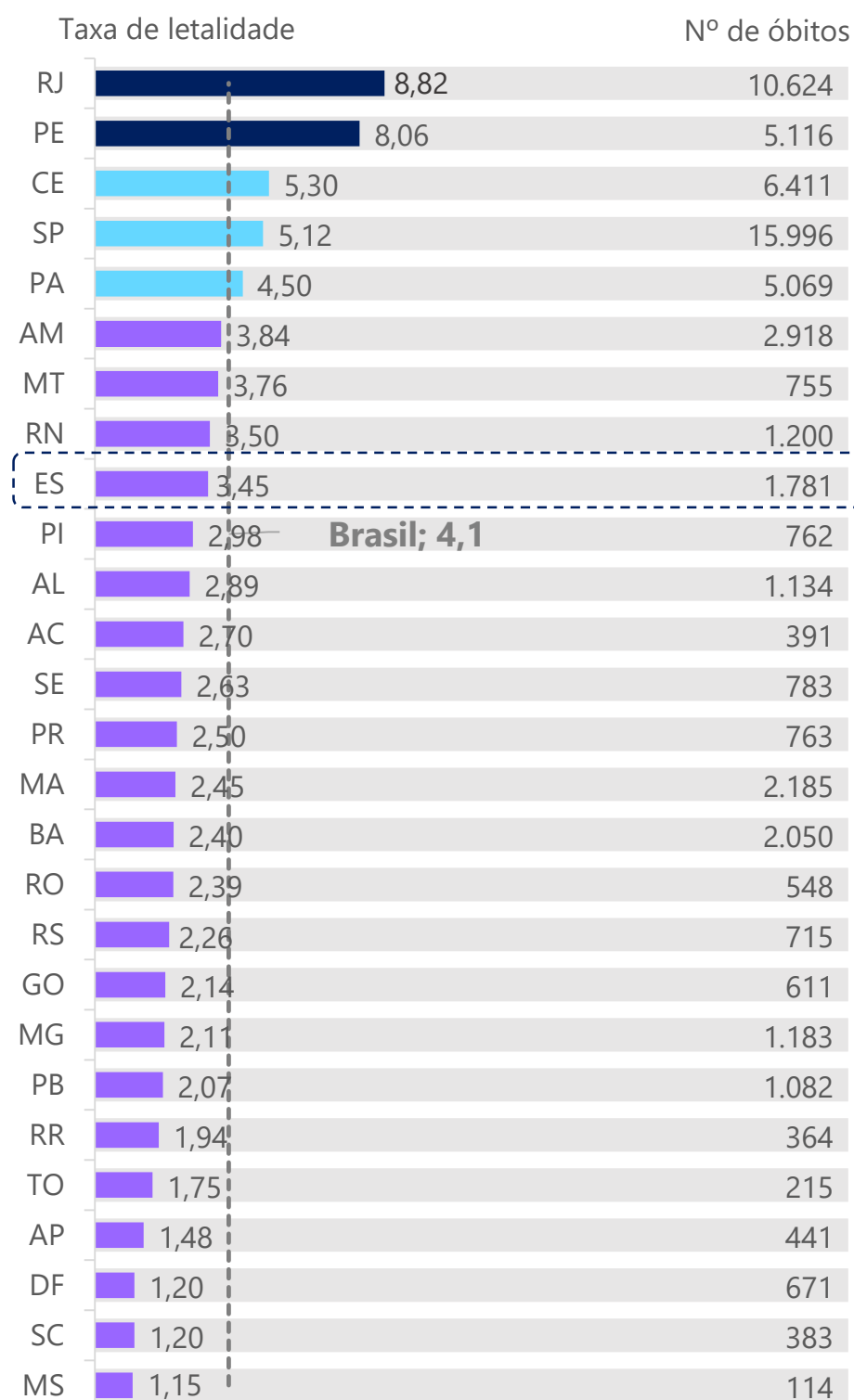
ATENÇÃO

Entre o valor nacional e 50% acima

ALERTA

Abaixo do valor nacional

Taxa de letalidade e óbitos por COVID-19 por UF



ESPÍRITO SANTO

Novos casos confirmados de COVID-19 por dia no Espírito Santo



Fonte: Ministério da Saúde, Secretaria de Estado da Saúde do Espírito Santo (SESA) e IBGE.

Nota 1: Os critérios definidos na legenda foram determinados pelo Ministério da Saúde em seus boletins epidemiológicos: <https://www.saude.gov.br/images/pdf/2020/Abril/18/2020-04-17---BE11--Boletim-do-COE-21h.pdf>

Elaboração: Ideies/Findes

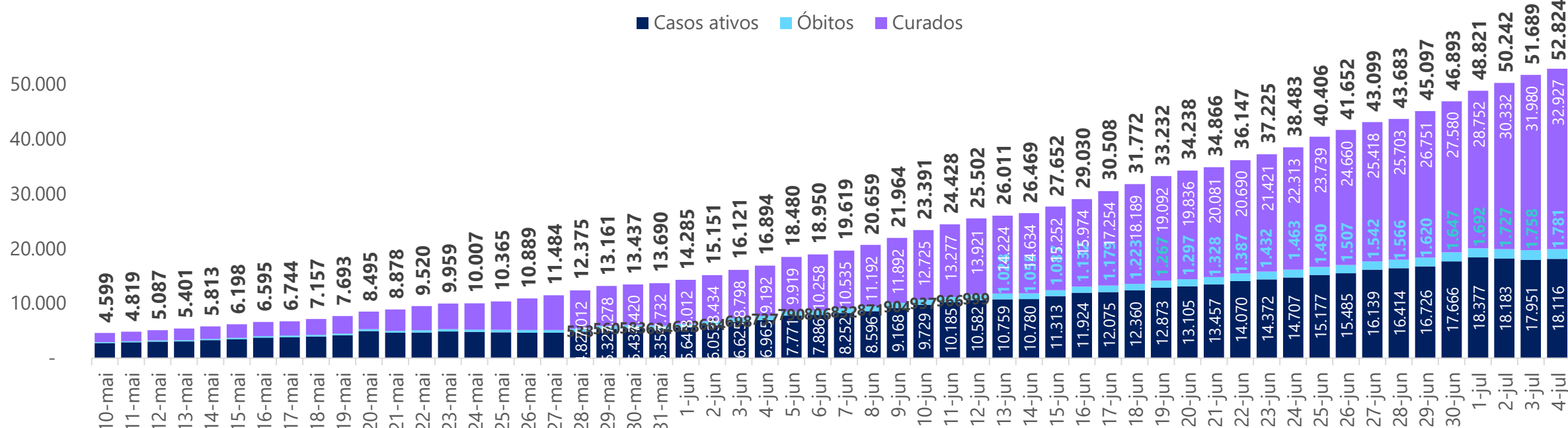
¹De acordo com a projeção da população para 2019 do IBGE.



COVID-19

ESPÍRITO SANTO

Evolução dos casos ativos, óbitos e curados de COVID-19 no Espírito Santo

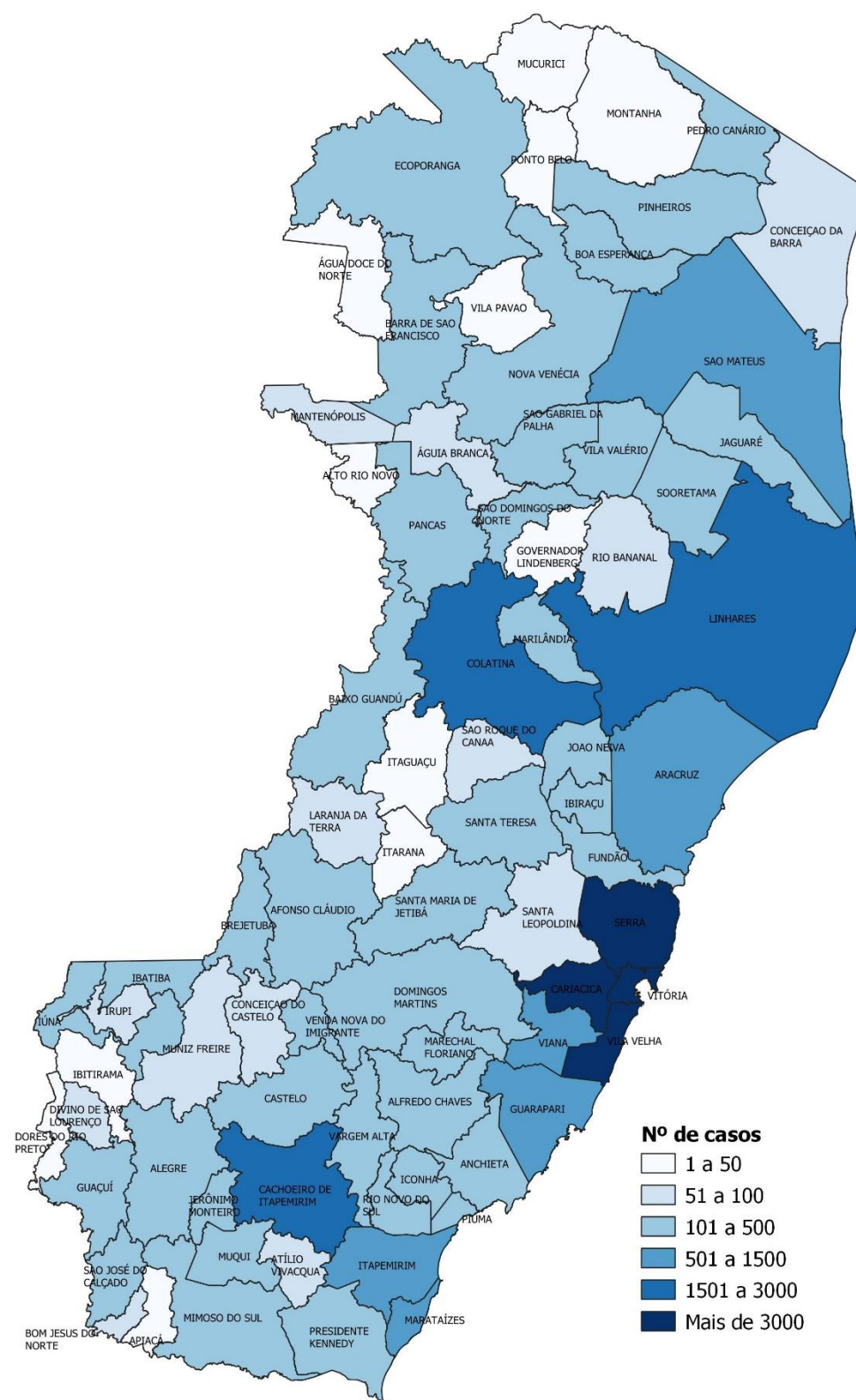


Situação dos casos de COVID-19 no Espírito Santo em 04 de julho de 2020, por município

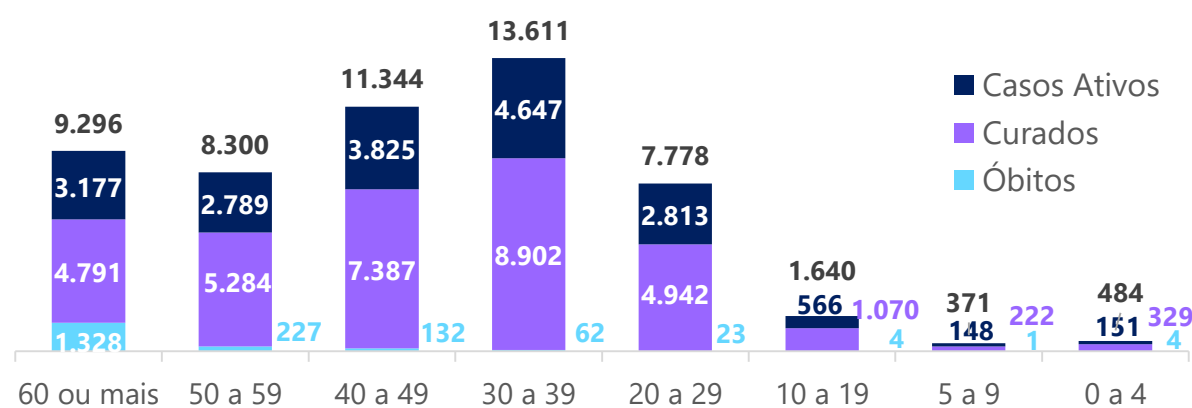
Município	Confirmados	Óbitos
Vila Velha	8.522	298
Serra	8.346	329
Vitória	8.024	272
Cariacica	5.713	248
Linhares	2.283	38
Colatina	1.949	39
Cachoeiro de Itapemirim	1.905	74
Aracruz	1.106	32
Guarapari	1.075	47
Viana	931	40
São Mateus	752	17
Marataízes	724	33
Itapemirim	537	30
São Gabriel da Palha	497	4
Marechal Floriano	442	15
Outros municípios do ES	9.504	260
Municípios de outros estados*	514	5
Total	52.824	1.781
Masculino	25.318	1.024
Feminino	27.496	757
Outros	10	0

* Casos registrados no Espírito Santo, mas referentes a pessoas que residem fora do estado.

Distribuição dos casos confirmados de COVID-19 em 04 de julho de 2020, por município




Casos ativos, curados e óbitos* por COVID-19 em 04 de julho de 2020, por faixa etária



*O total de casos confirmados consiste na soma dos óbitos, dos curados e dos casos ativos (ainda contaminados).

Fonte: Secretaria de Estado da Saúde do Espírito Santo (SESA).
Elaboração: Ideies/Findes



COVID-19

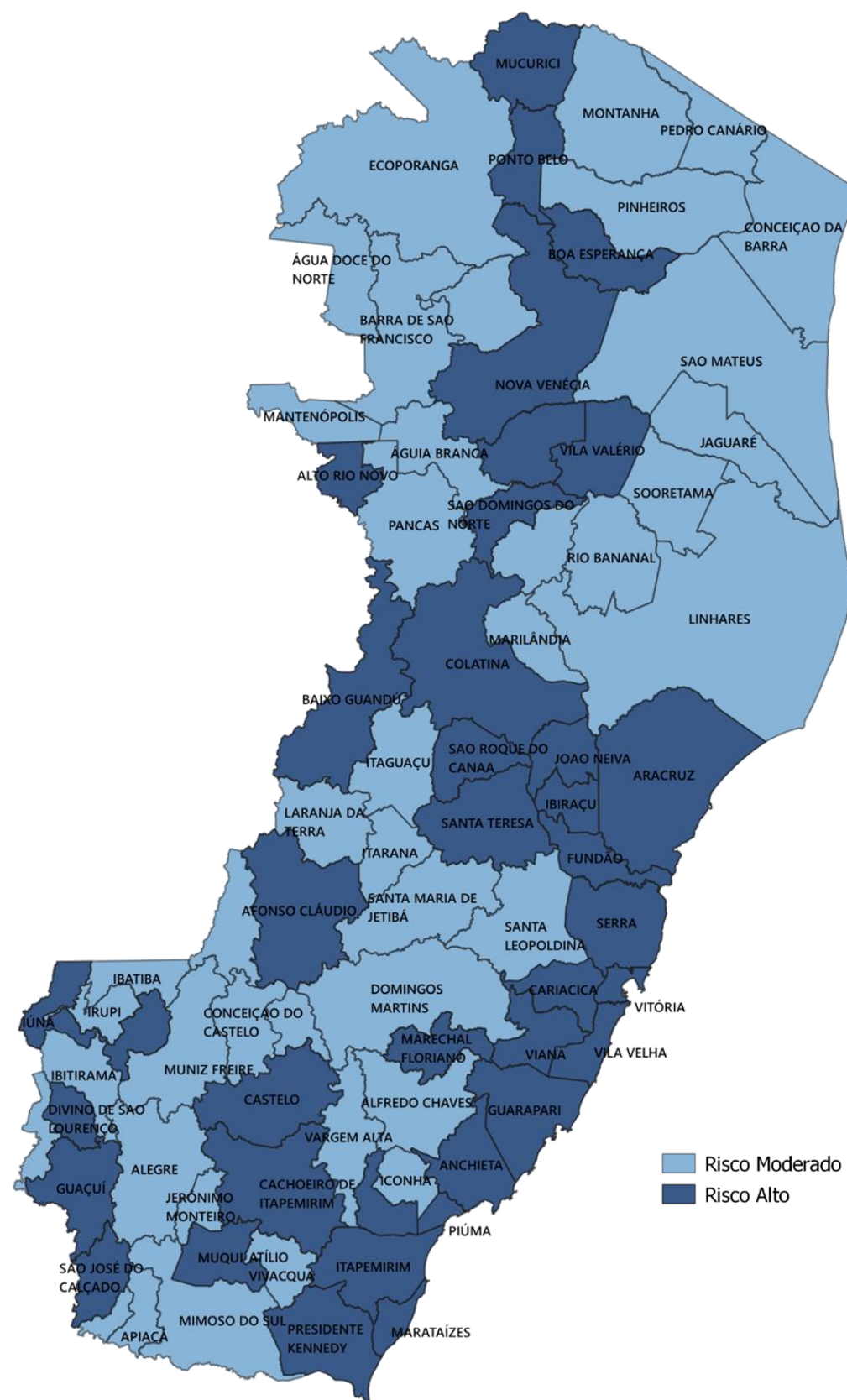
ESPÍRITO SANTO

Incidência e total de casos confirmados de COVID-19 em 04 de julho de 2020, por município

Município	Incidência (por 100 mil/hab.)	Nº de casos
Presidente Kennedy	3.075,9	356
Marechal Floriano	2.647,7	442
Vitória	2.216,0	8.024
Marataízes	1.880,6	724
Divino de São Lourenço	1.858,7	80
Rio Novo do Sul	1.781,1	207
Vila Velha	1.725,7	8.522
Serra	1.612,7	8.346
Colatina	1.591,0	1.949
Itapemirim	1.563,4	537
Cariacica	1.498,4	5.713
Fundão	1.413,4	304
Iconha	1.378,1	191
Ibiraçu	1.362,3	170
Linhares	1.315,4	2.283
São Gabriel da Palha	1.309,7	497
Marilândia	1.309,1	168
Brejetuba	1.241,5	154
São José do Calçado	1.241,0	131
São Domingos do Norte	1.238,7	107
Anchieta	1.213,1	355
Afonso Cláudio	1.203,2	368
Piúma	1.202,2	261
Viana	1.189,9	931
Venda Nova do Imigrante	1.175,0	297
Mimoso do Sul	1.135,6	297
João Neiva	1.133,9	189
Alfredo Chaves	1.130,1	165
Aracruz	1.092,7	1.106
Boa Esperança	1.090,6	164
Muqui	1.048,6	162
Iúna	953,3	278
Cachoeiro de Itapemirim	911,6	1.905
Domingos Martins	909,9	308
Castelo	908,5	341
Vila Valério	902,0	127
Pancas	892,9	207
Sooretama	881,3	265
Bom Jesus do Norte	875,6	87
Guarapari	861,0	1.075

ES: 1.314,5

Mapa de Gestão de Risco em 27 de junho de 2020 Período de vigência - 29/06 a 05/07



Nota

O Governo do Estado do Espírito Santo criou a matriz de classificação de risco com a situação do enfrentamento da crise para cada município. A atualização do mapa é realizada uma vez por semana pelo Governo do Estado. De acordo com a matriz, cada município recebe uma classificação conforme a vulnerabilidade (medida pela taxa de ocupação dos leitos de UTI) e a ameaça no enfrentamento da pandemia (medida pela combinação de cinco indicadores: coeficiente de incidência da doença a cada 100 mil habitantes do município; coeficiente de incidência do estado; taxa de letalidade, índice de isolamento; e percentual de pessoas acima de 60 anos). Mais informações podem ser acessadas nas Portarias nº 093-R de 23/05/2020 e nº 118-R de 27/06/2020 e em: <https://coronavirus.es.gov.br/mapa-de-gestao-de-risco>

Fonte: Secretaria de Estado da Saúde do Espírito Santo (SESA).
Elaboração: Ideies/Findes