

COVID-19

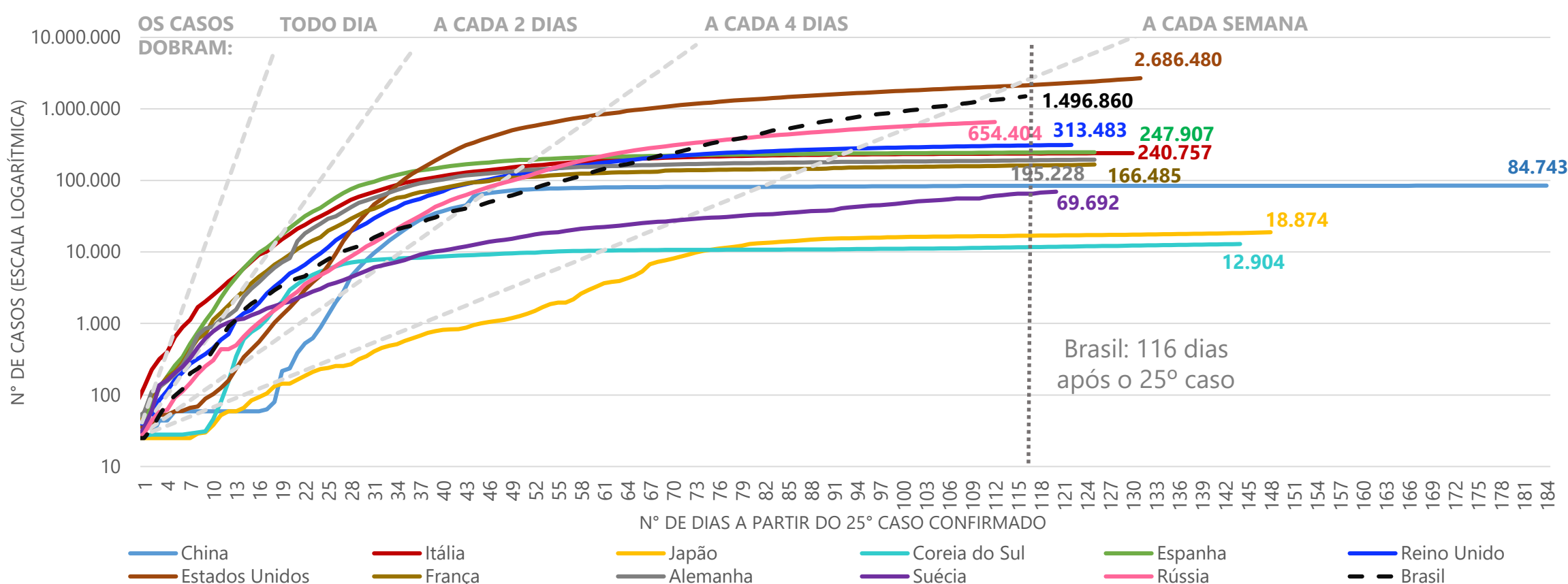
No mundo já são 10.940.071 casos confirmados com COVID-19 e 519.852 óbitos até o momento. No Brasil¹ são 1.496.860 casos confirmados e 61.883 mortes registradas, segundo país com a maior quantidade absoluta de casos e de óbitos por COVID-19. O maior número de casos confirmados se concentrou na Região Sudeste (519.951), com São Paulo (302.179) e Rio de Janeiro (116.823) liderando os estados com maiores números de casos. A maior incidência de COVID-19 foi registrada no Amapá, com 3.447,08 casos confirmados por 100 mil habitantes. O Espírito Santo totaliza 50.242 casos confirmados de COVID-19. Serra (8.120), Vila Velha (8.108), Vitória (7.701), Cariacica (5.382) concentram 58,3% dos casos. Do total de casos confirmados, 52,0% são do gênero feminino e 48,0% do gênero masculino. Também foram

contabilizados 8.191 (16,3%) profissionais de saúde infectados no Espírito Santo. São 1.727 óbitos confirmados por COVID-19 até o momento no estado, sendo 1.287 (74,5%) deles na faixa etária de 60 anos ou mais de idade e 20 óbitos de profissionais de saúde. O Espírito Santo já realizou 113.375 testes RT PCR. Hoje, o estado possui 1.433 leitos para pacientes com COVID-19, sendo 693 leitos de UTI com 82,54% de ocupação e 740 leitos de enfermaria com 65,95% de ocupação. Até o momento, 30.332 pessoas estão curadas da COVID-19 no estado.

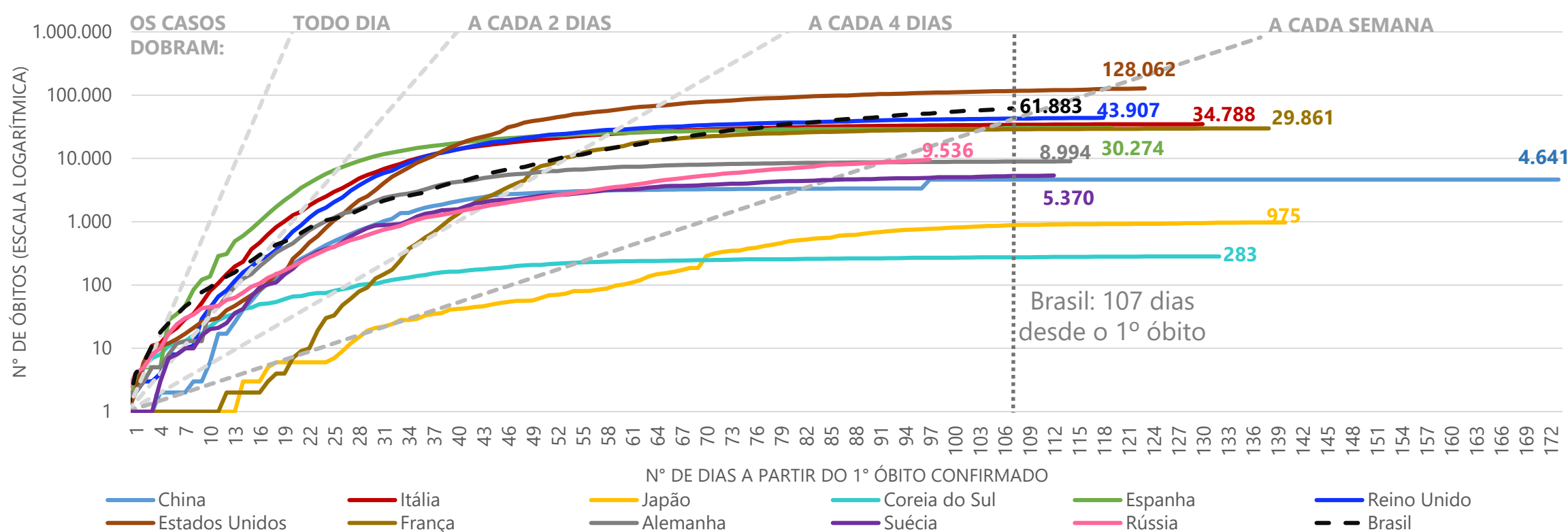
Com o **Painel de Acompanhamento do COVID-19** é possível ter informações com visualizações dinâmicas sobre os casos no Espírito Santo, no Brasil e no mundo. Acesse em: https://bit.ly/Painel_COVID19ES

MUNDO

Evolução dos casos de COVID-19 a partir do 25º caso



Evolução do número de óbitos por COVID-19 a partir do primeiro óbito



Fonte: Centro Europeu para Controle e Prevenção de Doenças / União Europeia e Center For Systems Science and Engineering, Ministério da Saúde e Secretaria de Saúde do Espírito Santo.
 Nota 1: O painel Coronavírus do Ministério da Saúde totalizou para o Brasil 1.496.858 casos e 61.884 óbitos e para o Espírito Santo 50.240 casos e 1.728 óbitos. O painel COVID-19 do Estado do Espírito Santo totalizou 50.242 casos e 1.727 óbitos para o estado. Assim, foi somado ao total de casos do Brasil a diferença de 2 casos e subtraído a diferença de 1 óbito.
 Nota 2: Por se tratar de um compilado de informações de diversos países, os dados do Centro Europeu para Controle e Prevenção de Doenças são atualizados com um dia de defasagem. Desta forma, optamos por incorporar os dados mais atuais referentes ao Brasil (Ministério da Saúde) aos gráficos de evolução do número de casos e do número de óbitos. Assim, mantém-se a tempestividade e a uniformidade entre todos os dados nacionais utilizados neste boletim. Os dados em valores absolutos para serem comparados entre os países devem ser compatibilizados aos dias de ocorrência.
 Elaboração: Ideies/Findes



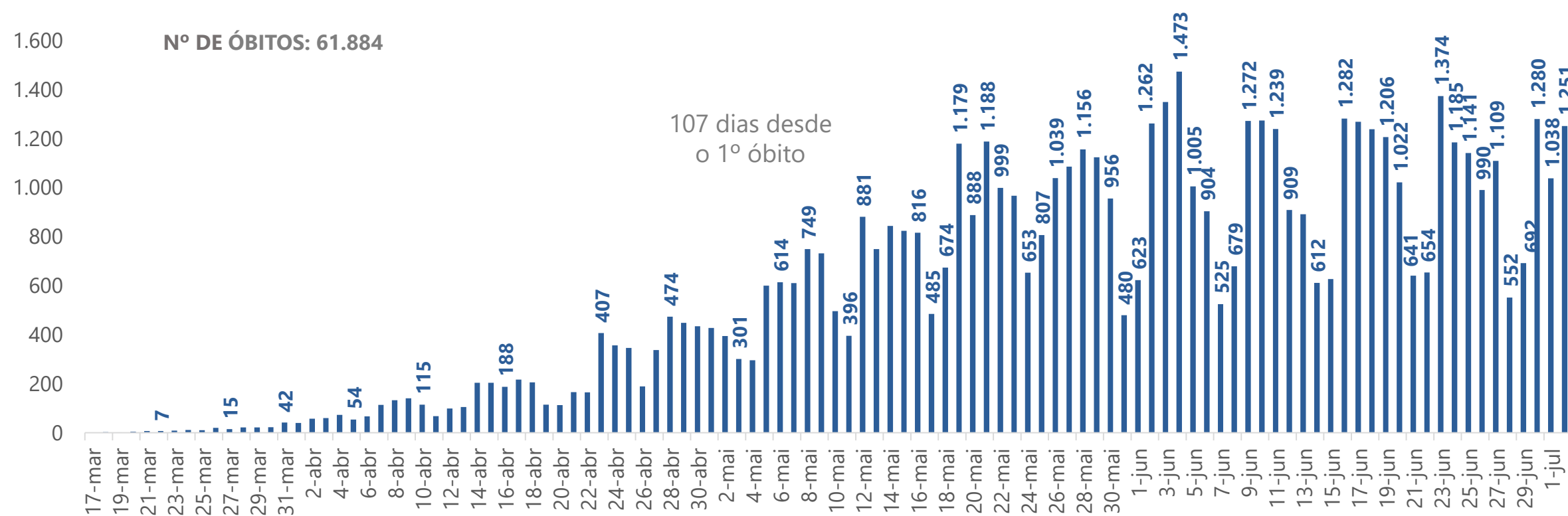
COVID-19

BRASIL

Novos casos confirmados de COVID-19 por dia no Brasil



Evolução do número de óbitos por COVID-19 no Brasil



Situação dos casos confirmados e óbitos por COVID-19 em 02 de julho de 2020 no Brasil, por região

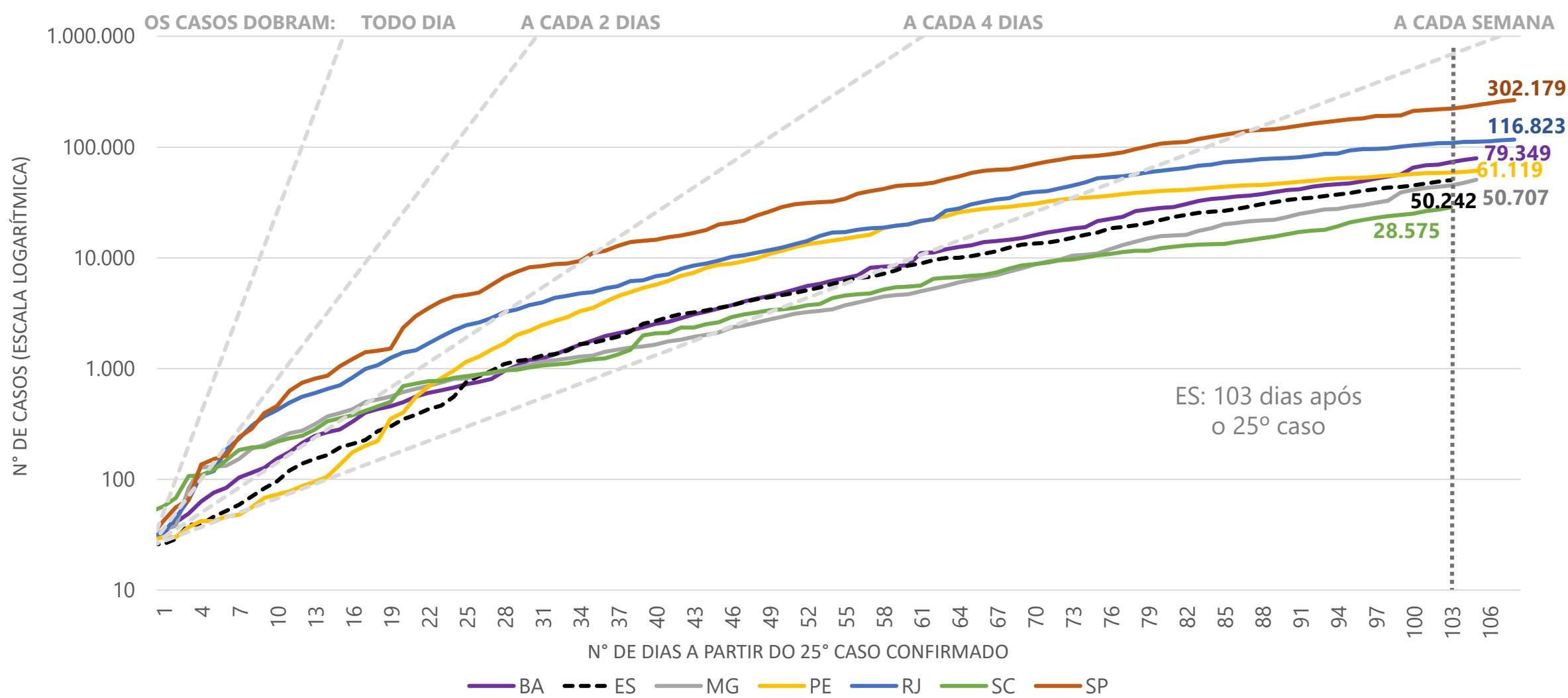
Localidade	Confirmados	%	Óbitos	%
Sudeste	519.951	34.7%	28.469	46.0%
Sul	84.074	5.6%	1.731	2.8%
Norte	275.805	18.4%	9.764	15.8%
Nordeste	511.697	34.2%	19.978	32.3%
Centro-Oeste	105.333	7.0%	1.941	3.1%
Brasil	1.496.860	100.0%	61.883	100.0%

Fonte: Ministério da Saúde e Secretaria de Estado da Saúde do Espírito Santo (SESA).



BRASIL

Evolução dos casos de COVID-19 a partir do 25º caso por unidade da federação

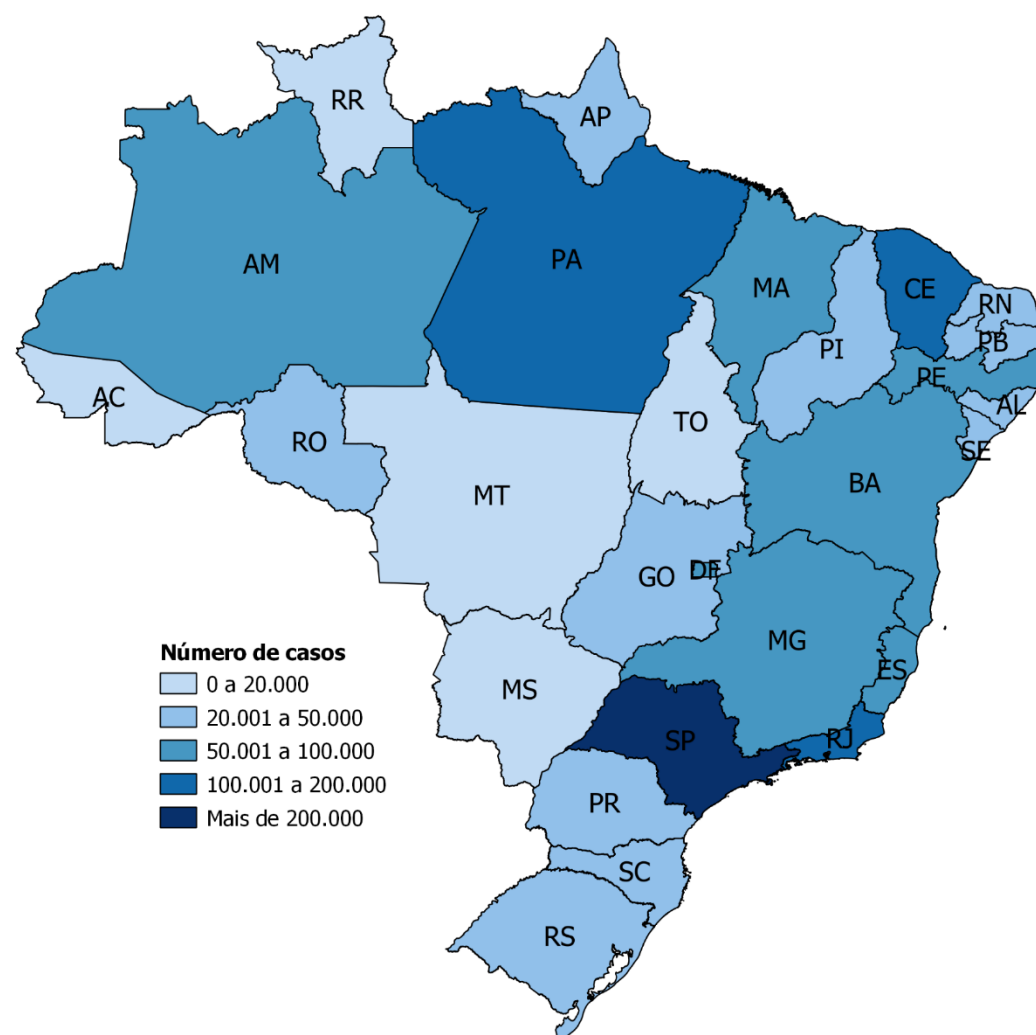


Indicadores estratégicos de COVID-19 em 02 de julho de 2020

Taxa	Brasil	Sudeste	ES
Cresc. diário médio dos últimos 7 dias do número de novos casos	2,3%	2,2%	2,7%
Cresc. diário médio dos últimos 7 dias do número de novos óbitos	1,4%	1,4%	2,0%
Incidência (Casos/habitantes *100.000)	712,3	588,4	1.250,2
Remoção (Curados/confirmados)	57,0%	-	60,4%
Letalidade (óbitos/confirmados *100)	4,1	5,5	3,4
Testes/habitantes (nº de testes/habitantes*100.000)	-	-	2.821

(*) O cálculo para o crescimento diário médio dos últimos sete dias considera o dia de hoje.


Distribuição dos casos confirmados de COVID-19 em 02 de julho de 2020, por UF



Fonte: Ministério da Saúde, Secretaria de Estado da Saúde do Espírito Santo (SESA) e IBGE.

Nota 1: A tabela dos indicadores é preenchida a partir das informações divulgadas pelo Ministério da Saúde e pela Secretaria de Estado de Saúde (Sesa), a eventual repetição de valores ocorre pela não atualização de informações pelos órgãos competentes.

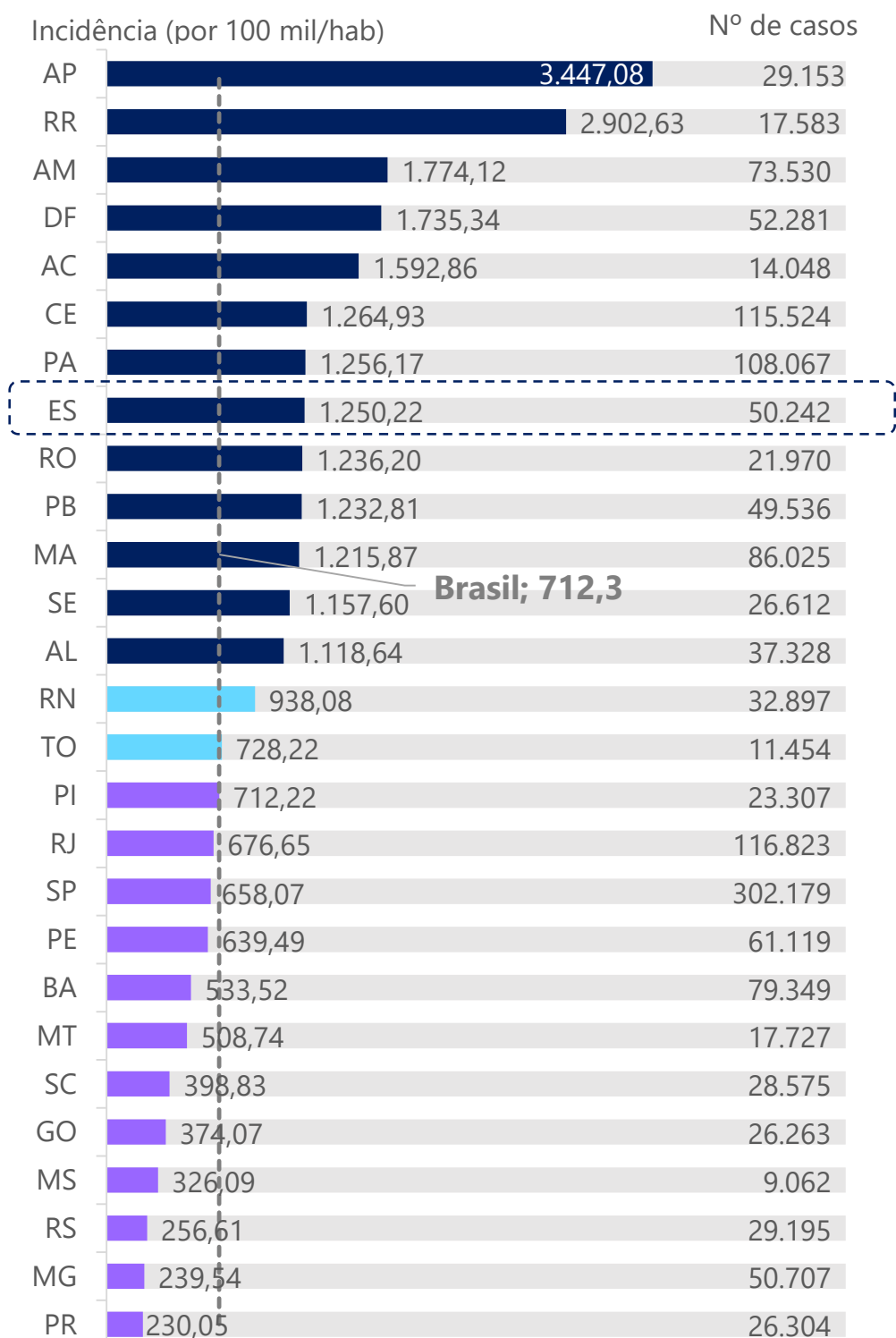
Elaboração: Ideies/Findes



COVID-19

BRASIL

Incidência¹ e total de casos confirmados de COVID-19 por UF



LEGENDA

EMERGÊNCIA

50% acima do valor nacional

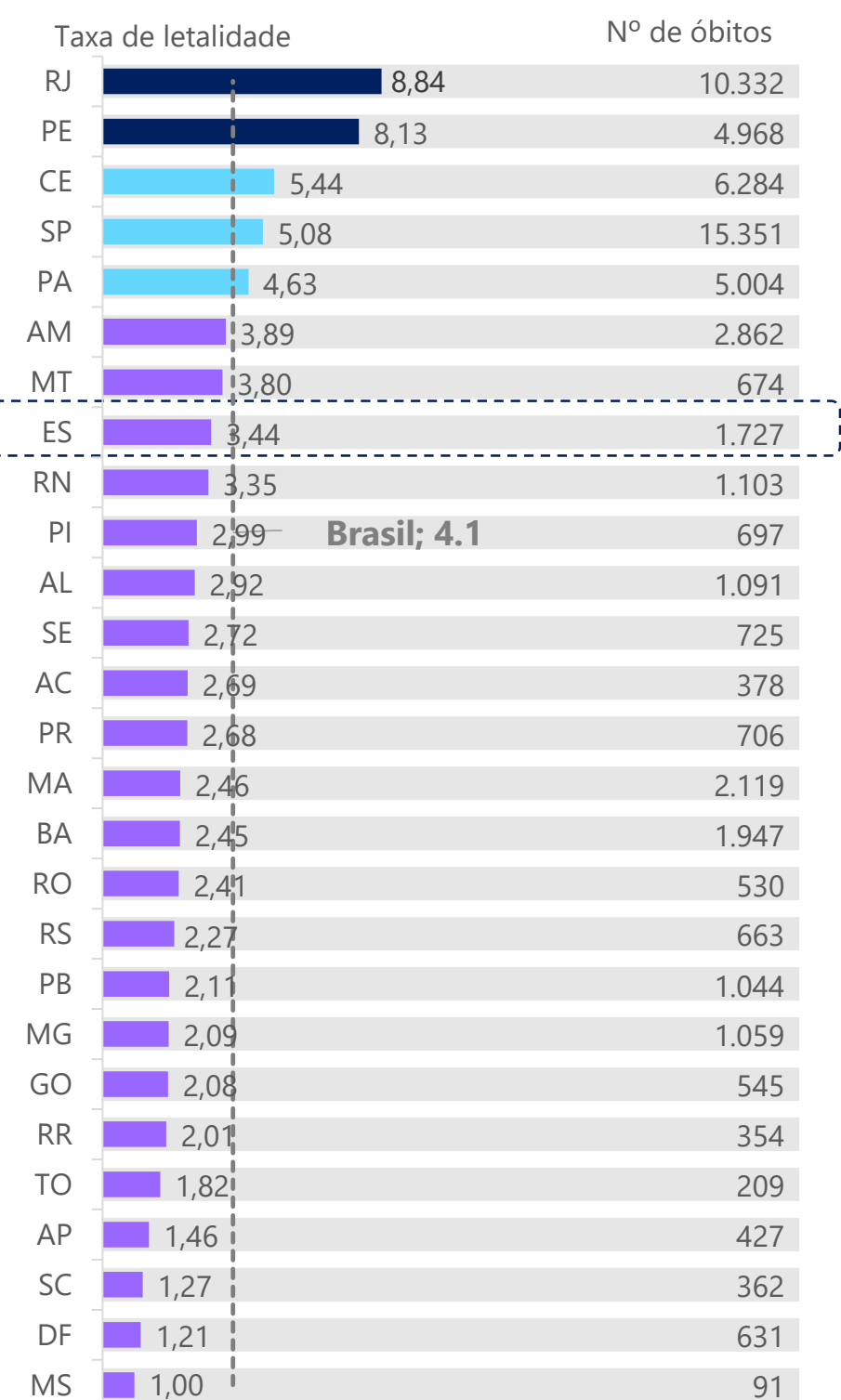
ATENÇÃO

Entre o valor nacional e 50% acima

ALERTA

Abaixo do valor nacional

Taxa de letalidade e óbitos por COVID-19 por UF



ESPÍRITO SANTO

Novos casos confirmados de COVID-19 por dia no Espírito Santo

CASOS CONFIRMADOS: 50.242

119 dias desde o 1º caso confirmado



Fonte: Ministério da Saúde, Secretaria de Estado da Saúde do Espírito Santo (SESA) e IBGE.

Nota 1: Os critérios definidos na legenda foram determinados pelo Ministério da Saúde em seus boletins epidemiológicos: <https://www.saude.gov.br/images/pdf/2020/Abril/18/2020-04-17---BE11--Boletim-do-COE-21h.pdf>

Elaboração: Ideies/Findes

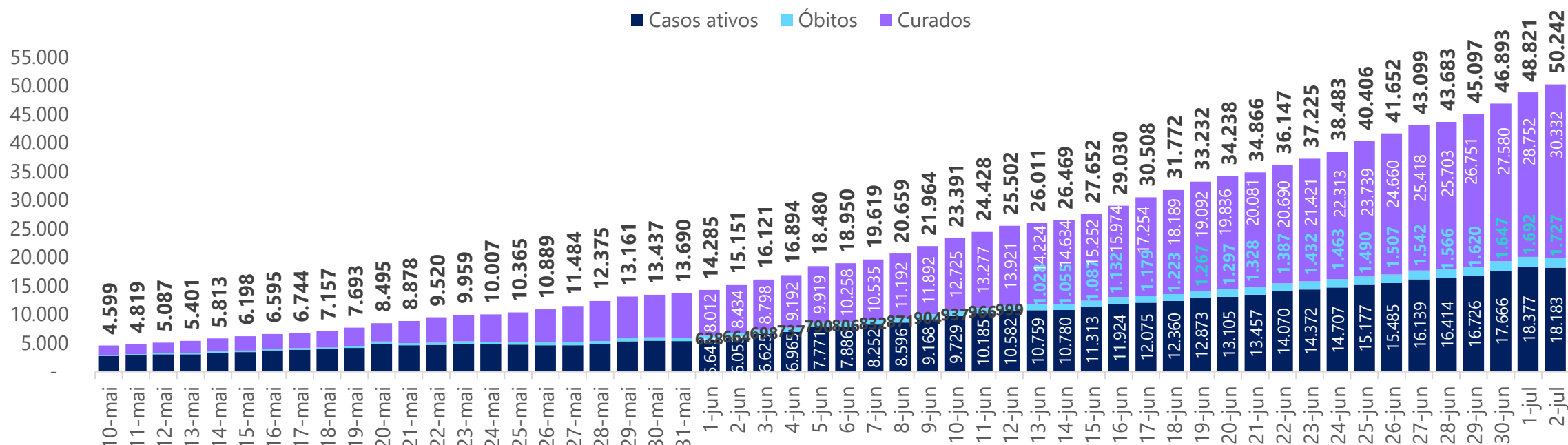
¹De acordo com a projeção da população para 2019 do IBGE.



COVID-19

ESPÍRITO SANTO

Evolução dos casos ativos, óbitos e curados de COVID-19 no Espírito Santo

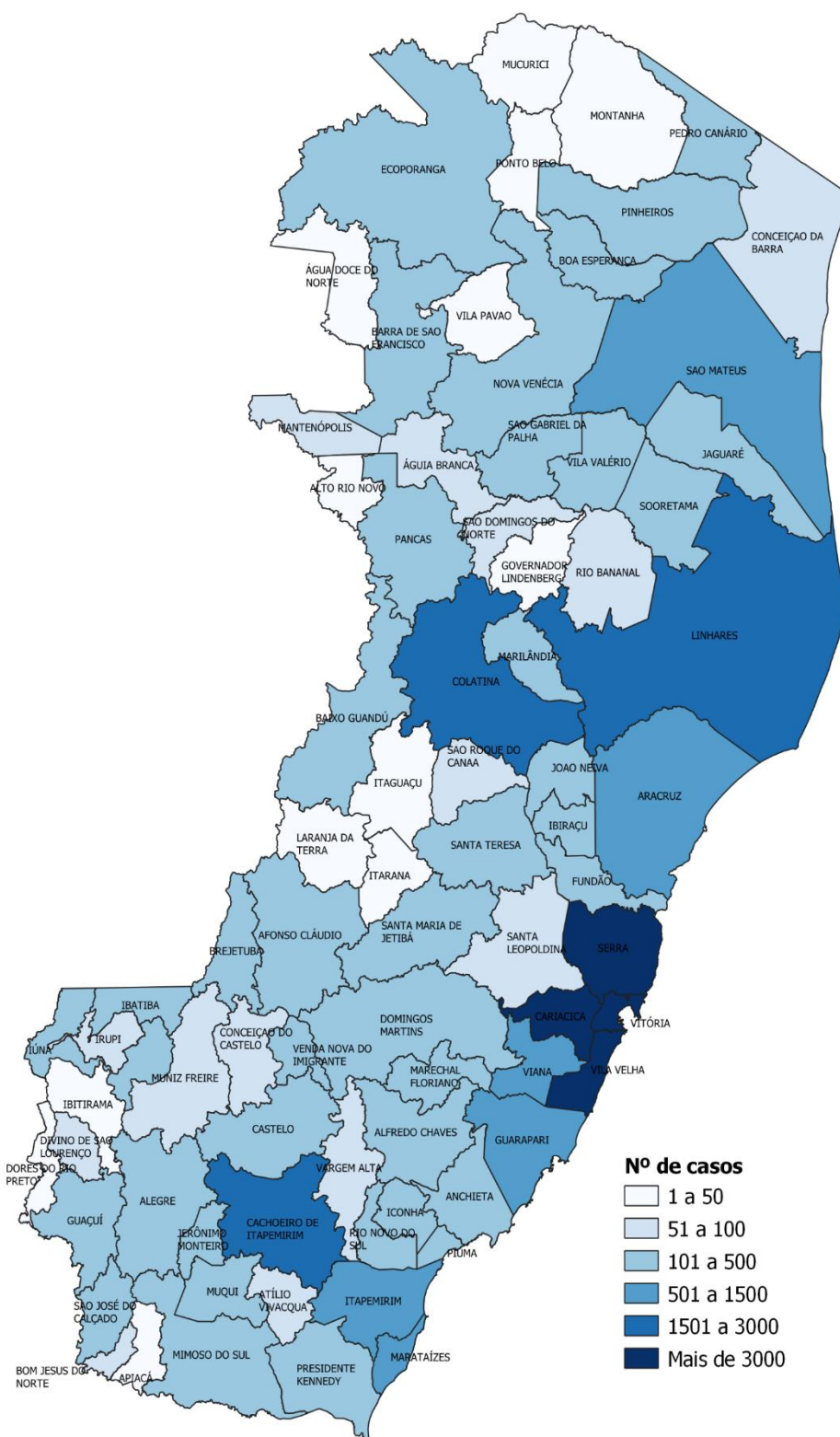


Situação dos casos de COVID-19 no Espírito Santo em 02 de julho de 2020, por município

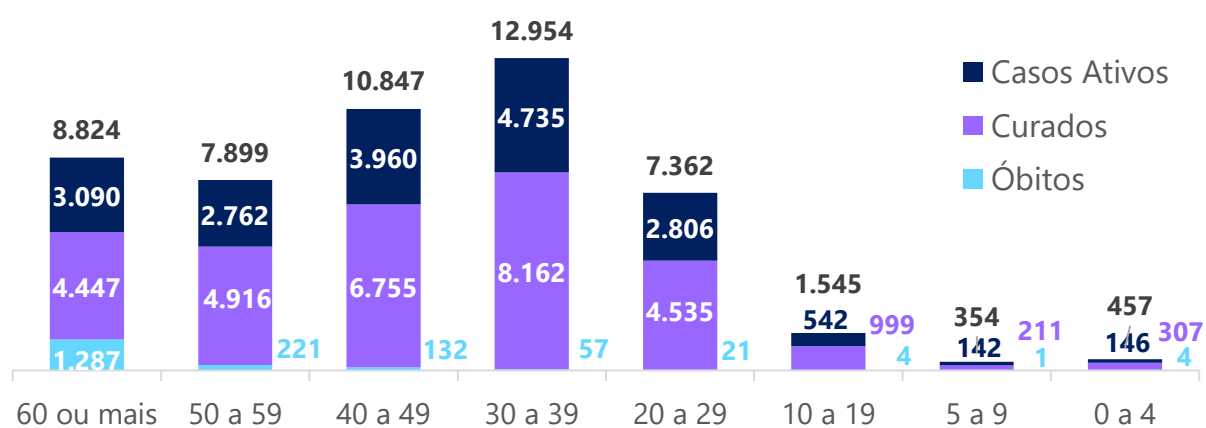
Município	Confirmados	Óbitos
Serra	8.120	320
Vila Velha	8.108	288
Vitória	7.701	266
Cariacica	5.382	244
Linhares	2.147	38
Colatina	1.815	38
Cachoeiro de Itapemirim	1.800	67
Guarapari	1.034	42
Aracruz	991	30
Viana	887	40
Marataízes	711	33
São Mateus	700	16
Itapemirim	524	30
São Gabriel da Palha	454	4
Marechal Floriano	423	14
Outros municípios do ES	8.941	252
Municípios de outros estados*	504	5
Total	50.242	1.727
Masculino	24.112	992
Feminino	26.120	735
Outros	10	0

* Casos registrados no Espírito Santo, mas referentes a pessoas que residem fora do estado.

Distribuição dos casos confirmados de COVID-19 em 02 de julho de 2020, por município




Casos ativos, curados e óbitos* por COVID-19 em 02 de julho de 2020, por faixa etária



*O total de casos confirmados consiste na soma dos óbitos, dos curados e dos casos ativos (ainda contaminados).

Fonte: Secretaria de Estado da Saúde do Espírito Santo (SESA).
Elaboração: Ideies/Findes



COVID-19

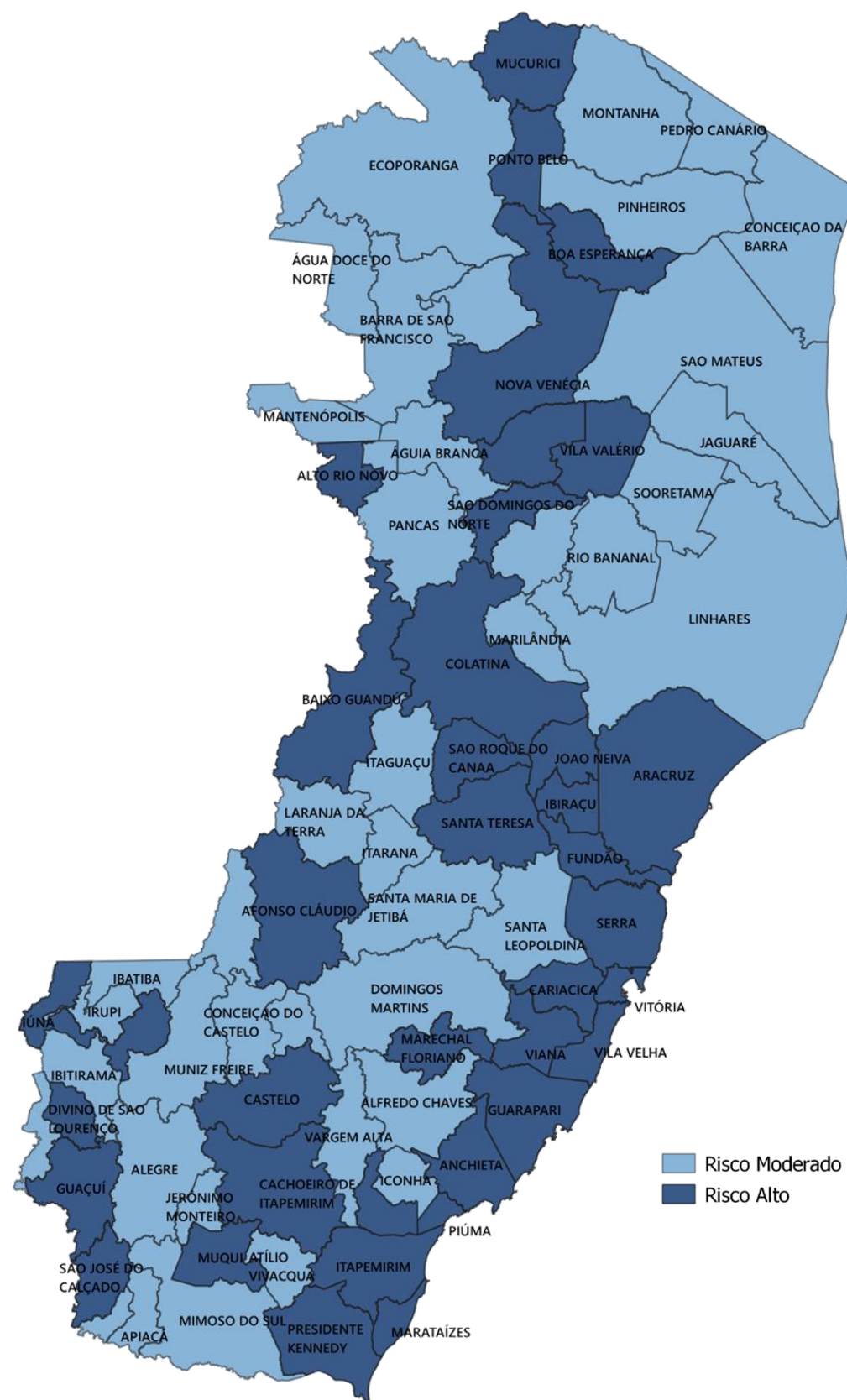
ESPÍRITO SANTO

Incidência e total de casos confirmados de COVID-19 em 02 de julho de 2020, por município

	Incidência (por 100 mil/hab.)	Nº de casos
Presidente Kennedy	2.842,6	329
Marechal Floriano	2.533,8	423
Vitória	2.126,8	7.701
Divino de São Lourenço	1.858,7	80
Marataízes	1.846,8	711
Rio Novo do Sul	1.712,3	199
Vila Velha	1.641,8	8.108
Serra	1.569,1	8.120
Itapemirim	1.525,6	524
Colatina	1.481,6	1.815
Cariacica	1.411,5	5.382
Iconha	1.356,4	188
Fundão	1.348,3	290
Ibiraçu	1.282,2	160
Linhares	1.237,1	2.147
São Gabriel da Palha	1.196,4	454
Anchieta	1.175,5	344
Marilândia	1.153,3	148
Piúma	1.151,5	250
São Domingos do Norte	1.134,5	98
Viana	1.133,7	887
Afonso Cláudio	1.128,0	345
Venda Nova do Imigrante	1.095,9	277
Alfredo Chaves	1.089,0	159
Brejetuba	1.088,4	135
São José do Calçado	1.070,5	113
João Neiva	1.049,9	175
Mimoso do Sul	1.043,9	273
Boa Esperança	1.037,4	156
Aracruz	979,1	991
Lúna	915,6	267
Muqui	880,3	136
Domingos Martins	874,4	296
Cachoeiro de Itapemirim	861,4	1.800
Castelo	860,6	323
Sooretama	848,0	255
Pancas	836,8	194
Jerônimo Monteiro	836,6	102
Guarapari	828,1	1.034
Vila Valério	802,6	113

ES: 1.250,2

Mapa de Gestão de Risco em 27 de junho de 2020
Período de vigência - 29/06 a 05/07



Nota

O Governo do Estado do Espírito Santo criou a matriz de classificação de risco com a situação do enfrentamento da crise para cada município. A atualização do mapa é realizada uma vez por semana pelo Governo do Estado. De acordo com a matriz, cada município recebe uma classificação conforme a vulnerabilidade (medida pela taxa de ocupação dos leitos de UTI) e a ameaça no enfrentamento da pandemia (medida pela combinação de cinco indicadores: coeficiente de incidência da doença a cada 100 mil habitantes do município; coeficiente de incidência do estado; taxa de letalidade, índice de isolamento; e percentual de pessoas acima de 60 anos). Mais informações podem ser acessadas nas Portarias nº 093-R de 23/05/2020 e nº 118-R de 27/06/2020 e em: <https://coronavirus.es.gov.br/mapa-de-gestao-de-risco>

Fonte: Secretaria de Estado da Saúde do Espírito Santo (SESA).
Elaboração: Ideies/Findes