

COVID-19

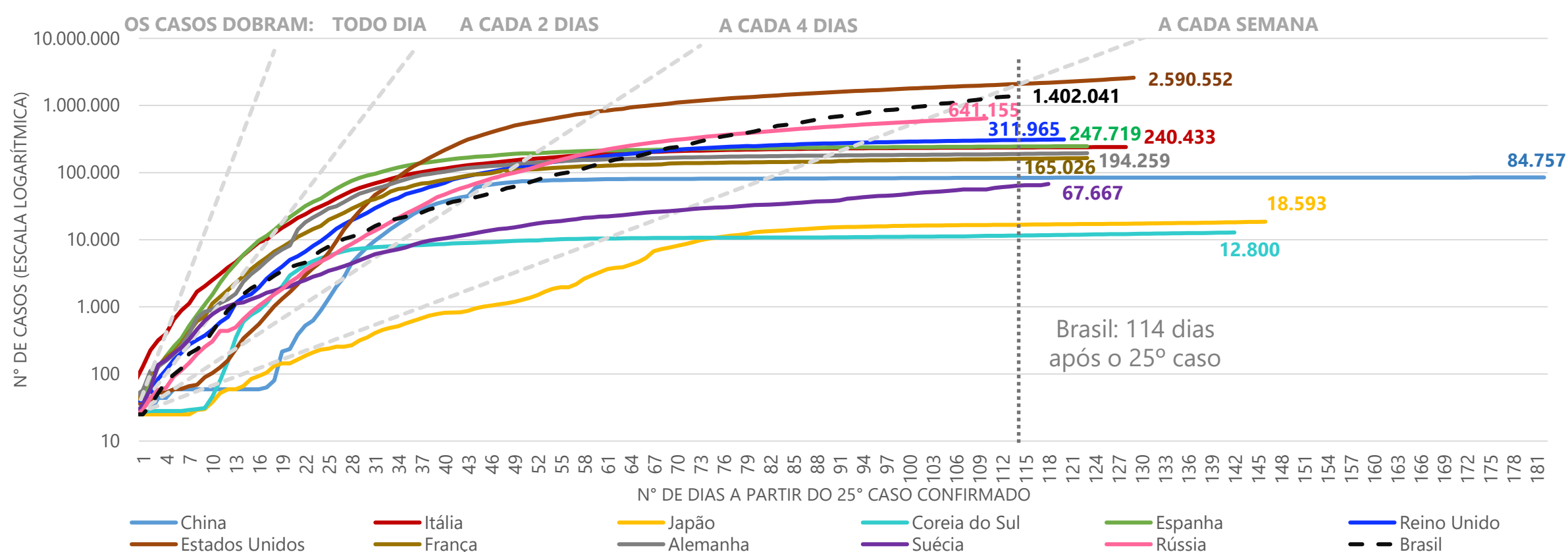
No mundo já são 10.399.040 casos confirmados com COVID-19 e 508.445 óbitos até o momento. No Brasil¹ são 1.402.041 casos confirmados e 59.593 mortes registradas, segundo país com a maior quantidade absoluta de casos e de óbitos por COVID-19. O maior número de casos confirmados se concentrou na Região Sudeste (485.885), com São Paulo (281.380) e Rio de Janeiro (112.611) liderando os estados com maiores números de casos. A maior incidência de COVID-19 foi registrada no Amapá, com 3.368,92 casos confirmados por 100 mil habitantes. O Espírito Santo totaliza 46.893 casos confirmados de COVID-19. Serra (7.668), Vila Velha (7.657), Vitória (7.326) e Cariacica (5.128) concentram 59,2% dos casos. Do total de casos confirmados, 51,9% são do gênero feminino e 48,1% do gênero masculino. Também foram

contabilizados 7.805 (16,6%) profissionais de saúde infectados no Espírito Santo. São 1.647 óbitos confirmados por COVID-19 até o momento no estado, sendo 1.236 (75,0%) deles na faixa etária de 60 anos ou mais de idade e 19 óbitos de profissionais de saúde. O Espírito Santo já realizou 107.207 testes RT PCR. Hoje, o estado possui 1.400 leitos para pacientes com COVID-19, sendo 670 leitos de UTI com 80,45% de ocupação e 730 leitos de enfermaria com 69,86% de ocupação. Até o momento, 27.580 pessoas estão curadas da COVID-19 no estado.

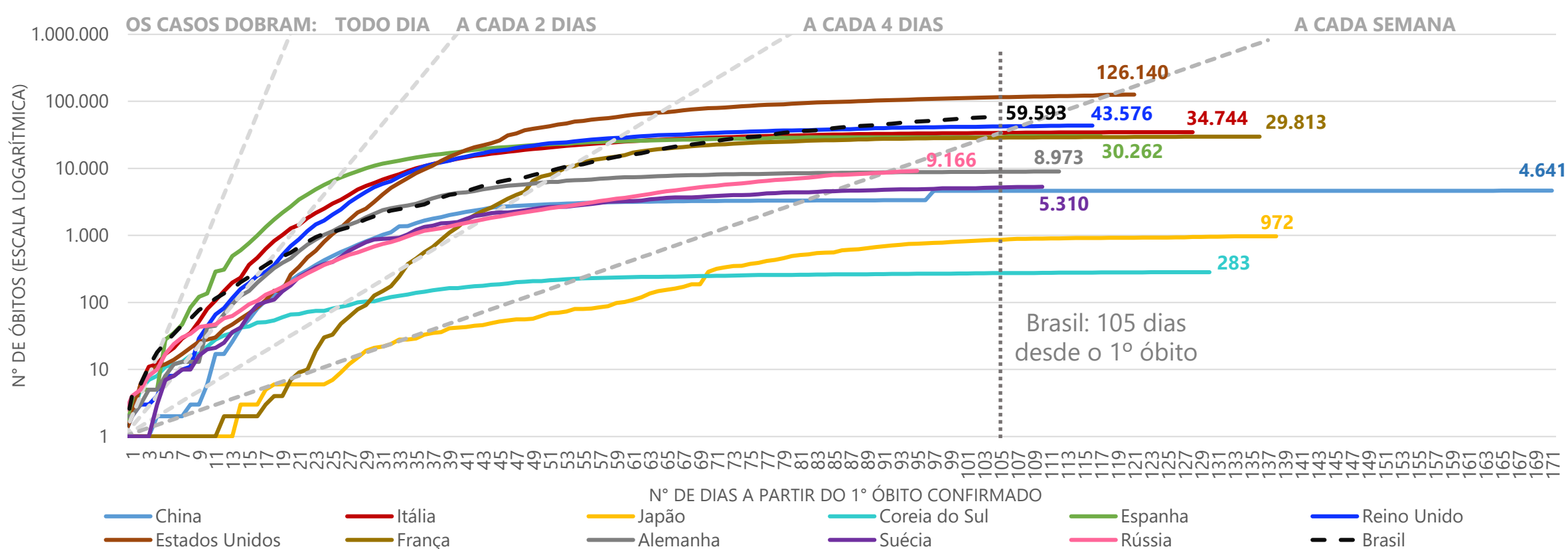
Com o **Painel de Acompanhamento do COVID-19** é possível ter informações com visualizações dinâmicas sobre os casos no Espírito Santo, no Brasil e no mundo. Acesse em: https://bit.ly/Painel_COVID19ES

MUNDO

Evolução dos casos de COVID-19 a partir do 25º caso



Evolução do número de óbitos por COVID-19 a partir do primeiro óbito



Fonte: Centro Europeu para Controle e Prevenção de Doenças / União Europeia e Center For Systems Science and Engineering, Ministério da Saúde e Secretaria de Saúde do Espírito Santo.
 Nota 1: O painel Coronavírus do Ministério da Saúde totalizou 59.594 óbitos para o Brasil e 1.648 óbitos para o Espírito Santo. O painel COVID-19 do Estado do Espírito Santo totalizou 1.647 óbitos para o estado. Assim, foi diminuído do total do Brasil a diferença de 1 óbito.
 Nota 2: Por se tratar de um compilado de informações de diversos países, os dados do Centro Europeu para Controle e Prevenção de Doenças são atualizados com um dia de defasagem. Desta forma, optamos por incorporar os dados mais atuais referentes ao Brasil (Ministério da Saúde) aos gráficos de evolução do número de casos e do número de óbitos. Assim, mantém-se a tempestividade e a uniformidade entre todos os dados nacionais utilizados neste boletim. Os dados em valores absolutos para serem comparados entre os países devem ser compatibilizados aos dias de ocorrência.
 Elaboração: Ideies/Findes



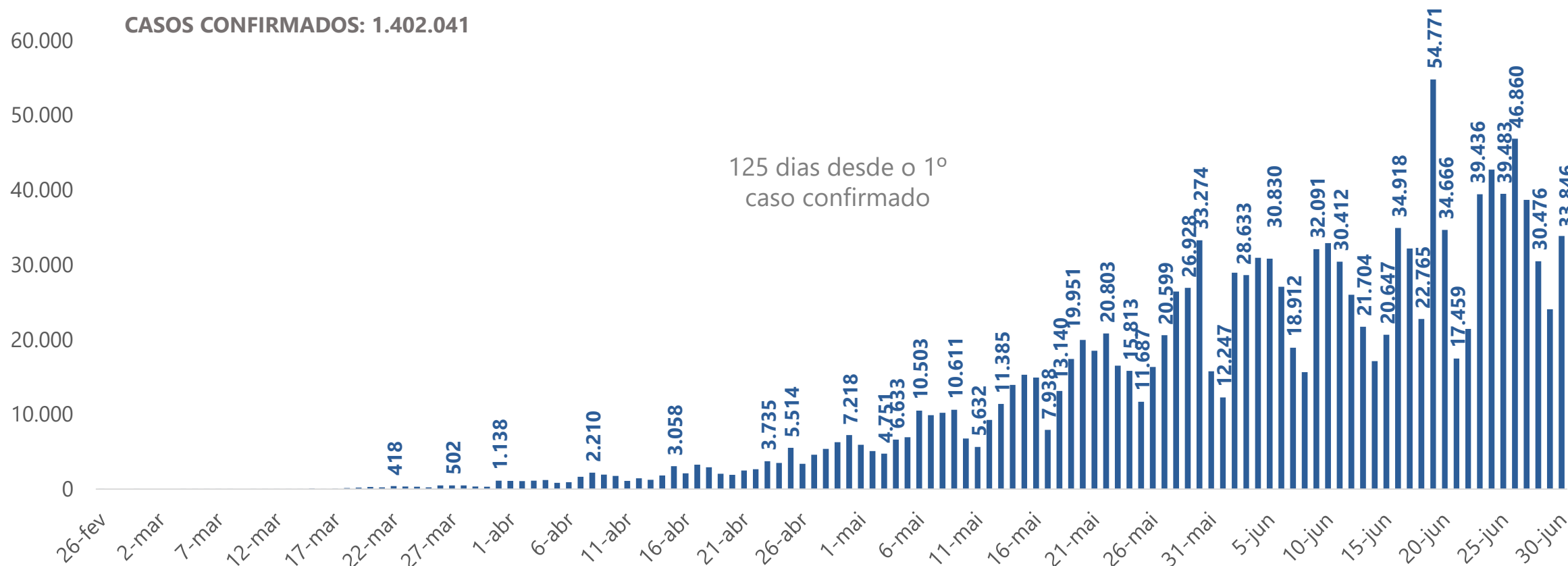
COVID-19

Publicação Ideies
Nº 106 – 30/06/2020 às 20:30

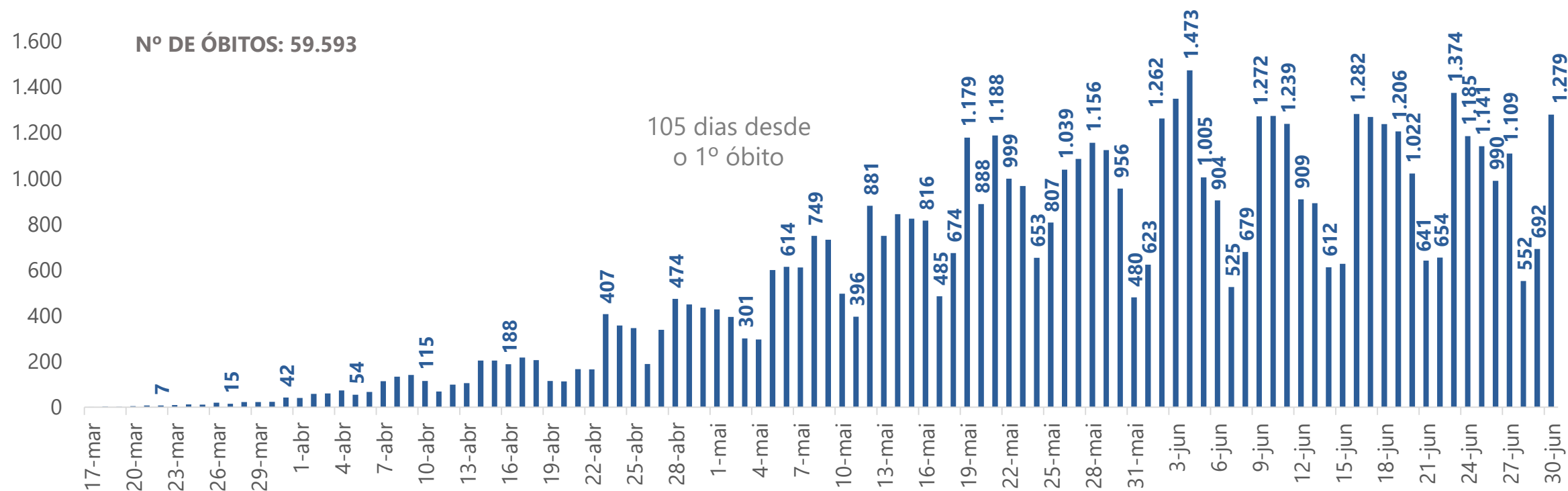


BRASIL

Novos casos confirmados de COVID-19 por dia no Brasil




Evolução do número de óbitos por COVID-19 no Brasil



Situação dos casos confirmados e óbitos por COVID-19 em 30 de junho de 2020 no Brasil, por região

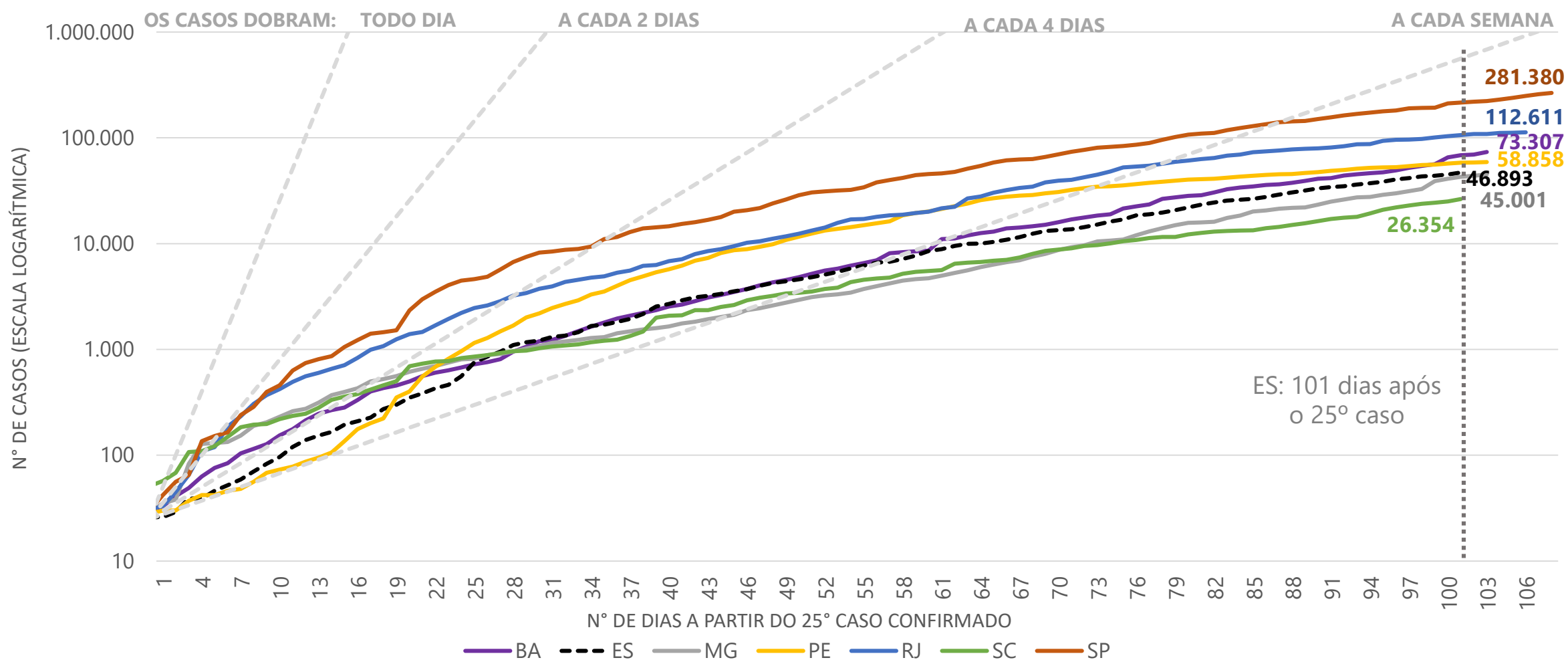
Localidade	Confirmados	%	Óbitos	%
Sudeste	485.885	34,7%	27.455	46,1%
Sul	76.172	5,4%	1.604	2,7%
Norte	262.430	18,7%	9.526	16,0%
Nordeste	480.354	34,3%	19.278	32,3%
Centro-Oeste	97.200	6,9%	1.730	2,9%
Brasil	1.402.041	100,0%	59.593	100,0%

Fonte: Ministério da Saúde e Secretaria de Estado da Saúde do Espírito Santo (SESA).



BRASIL

Evolução dos casos de COVID-19 a partir do 25º caso por unidade da federação

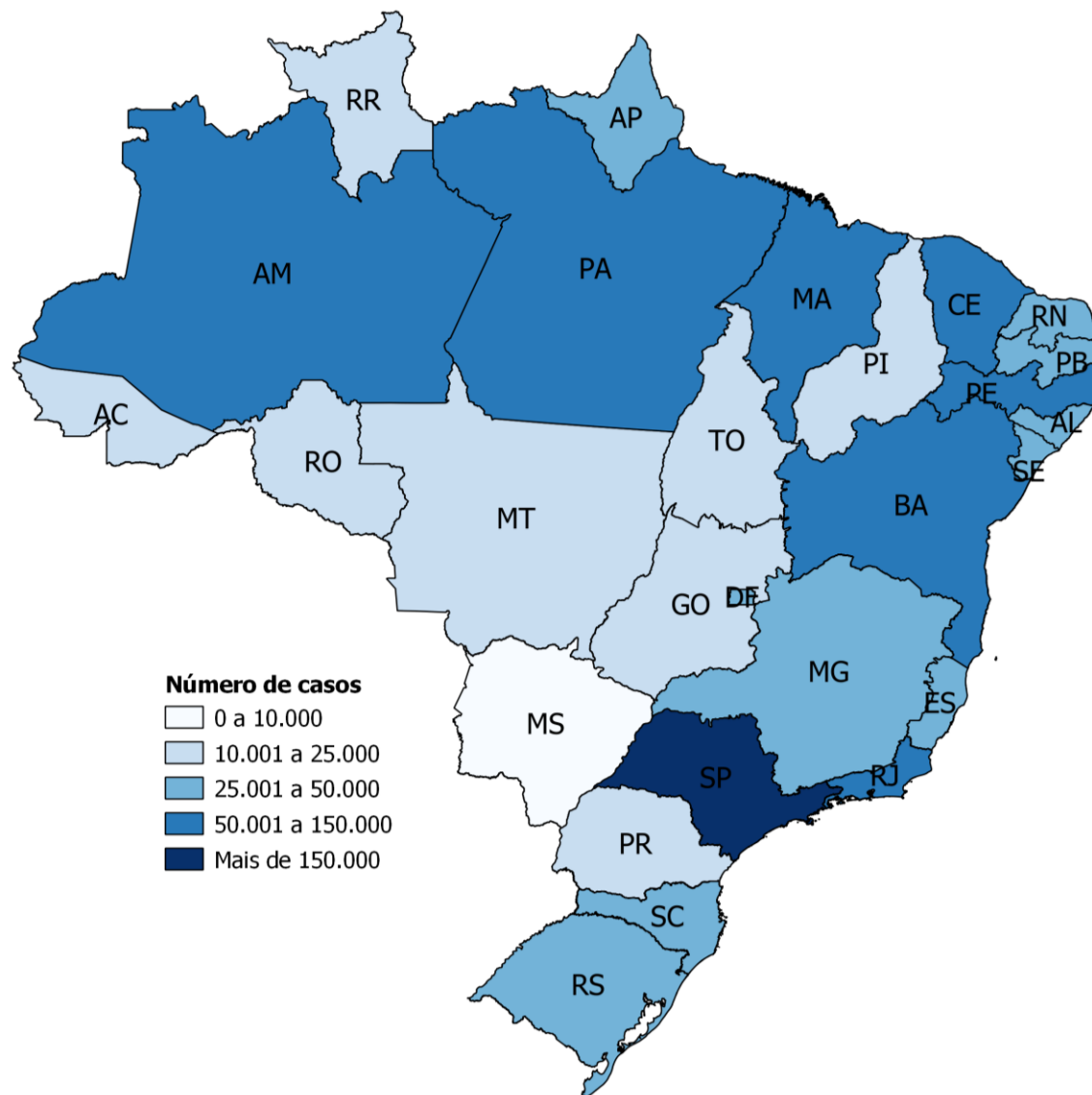


Indicadores estratégicos de COVID-19 em 30 de junho de 2020

Taxa	Brasil	Sudeste	ES
Cresc. diário médio dos últimos 7 dias do número de novos casos	2,4%	2,4%	2,9%
Cresc. diário médio dos últimos 7 dias do número de novos óbitos	1,5%	1,4%	1,7%
Incidência (Casos/habitantes *100.000)	667,2	549,8	1.166,9
Remoção (Curados/confirmados)	56,3%	-	58,8%
Letalidade (Óbitos/confirmados *100)	4,3	5,7	3,5
Testes/habitantes (nº de testes/habitantes*100.000)	-	-	2.668

(*) O cálculo para o crescimento diário médio dos últimos sete dias considera o dia de hoje.


Distribuição dos casos confirmados de COVID-19 em 30 de junho de 2020, por UF



Fonte: Ministério da Saúde, Secretaria de Estado da Saúde do Espírito Santo (SESA) e IBGE.

Nota 1: A tabela dos indicadores é preenchida a partir das informações divulgadas pelo Ministério da Saúde e pela Secretaria de Estado de Saúde (Sesa), a eventual repetição de valores ocorre pela não atualização de informações pelos órgão competentes.

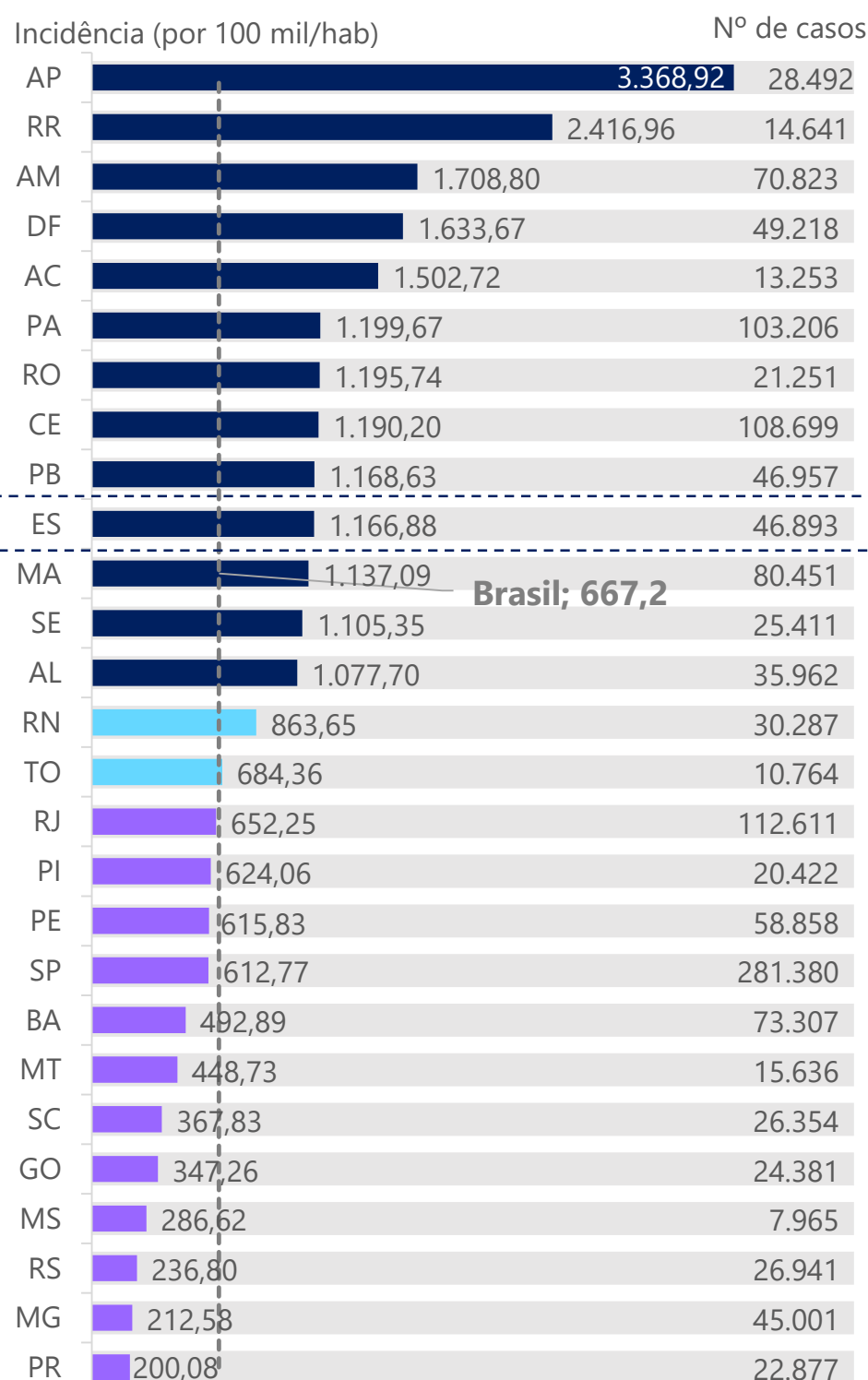
Elaboração: Ideies/Findes



COVID-19

BRASIL

Incidência¹ e total de casos confirmados de COVID-19 por UF



LEGENDA

EMERGÊNCIA

50% acima do valor nacional

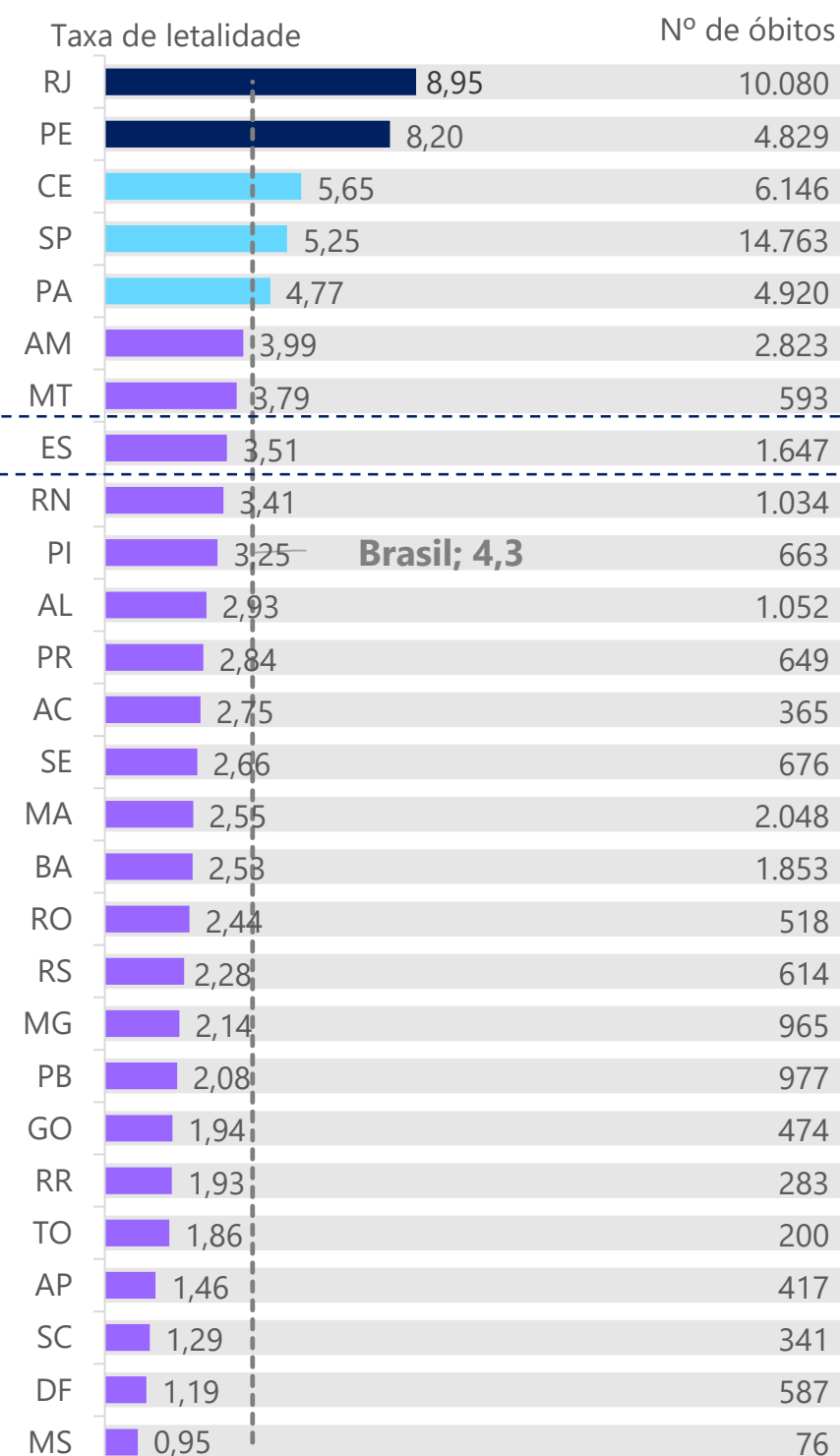
ATENÇÃO

Entre o valor nacional e 50% acima

ALERTA

Abaixo do valor nacional

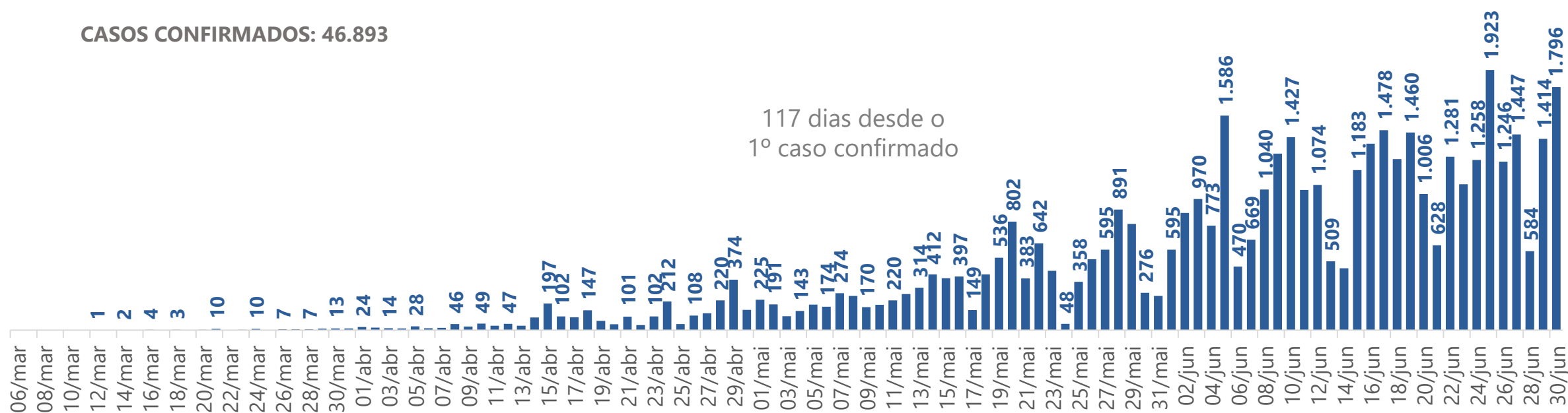
Taxa de letalidade e óbitos por COVID-19 por UF



ESPÍRITO SANTO

Novos casos confirmados de COVID-19 por dia no Espírito Santo

CASOS CONFIRMADOS: 46.893



Fonte: Ministério da Saúde, Secretaria de Estado da Saúde do Espírito Santo (SESA) e IBGE.

Nota 1: Os critérios definidos na legenda foram determinados pelo Ministério da Saúde em seus boletins epidemiológicos: <https://www.saude.gov.br/images/pdf/2020/Abril/18/2020-04-17---BE11--Boletim-do-COE-21h.pdf>

Elaboração: Ideies/Findes

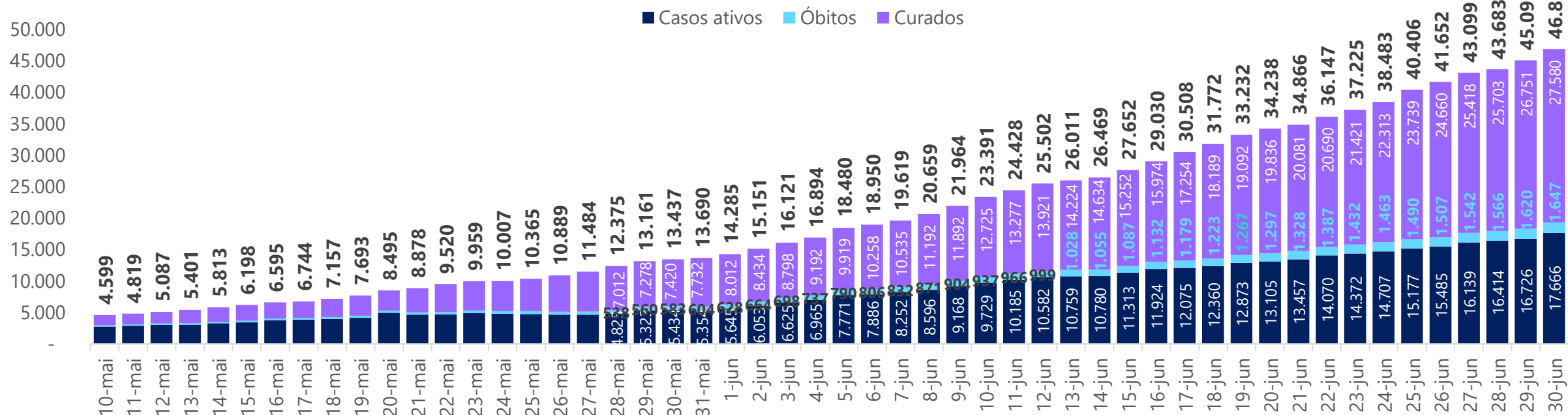
¹De acordo com a projeção da população para 2019 do IBGE.



COVID-19

ESPÍRITO SANTO

Evolução dos casos ativos, óbitos e curados de COVID-19 no Espírito Santo

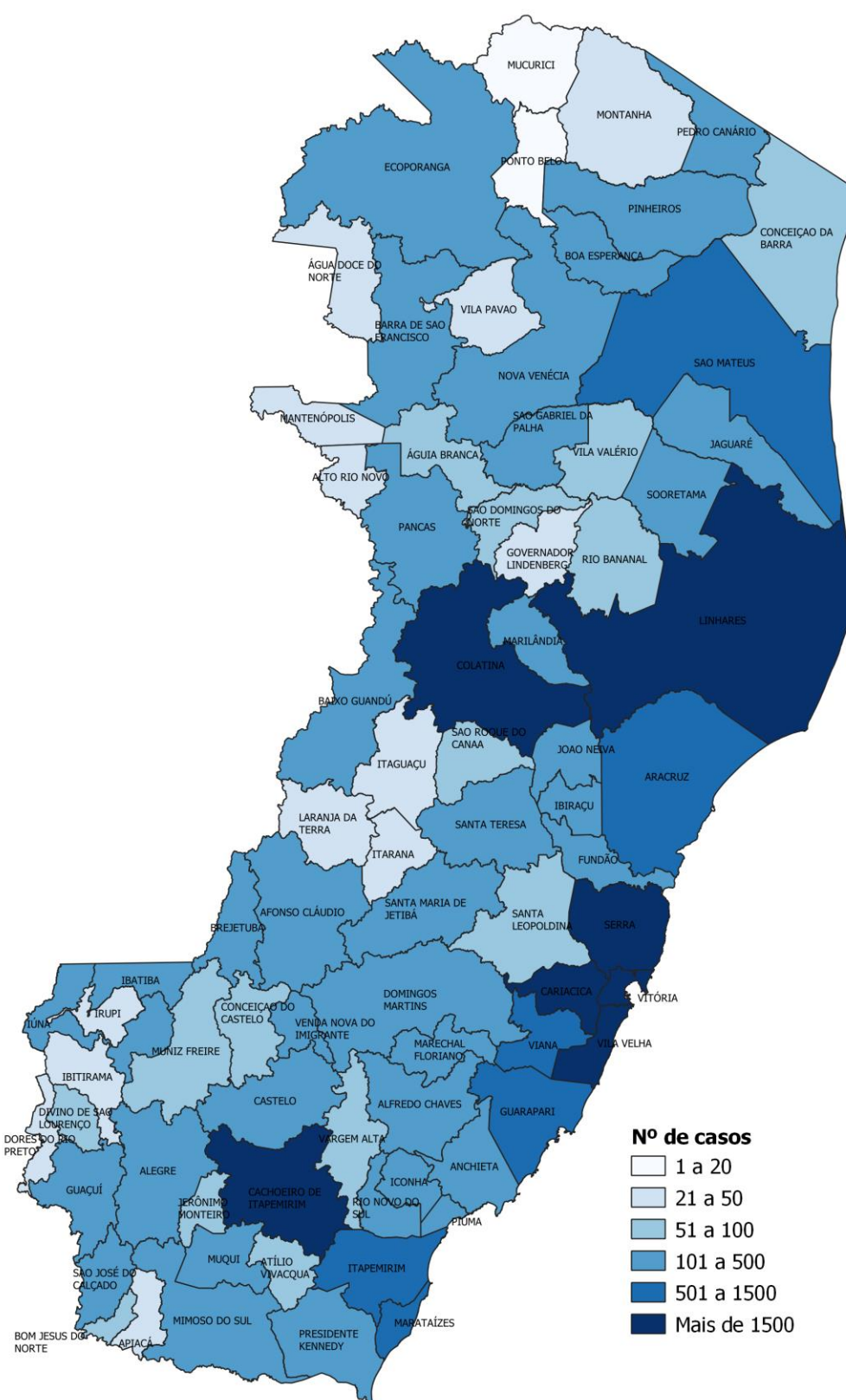


Situação dos casos de COVID-19 no Espírito Santo em 30 de junho de 2020, por município

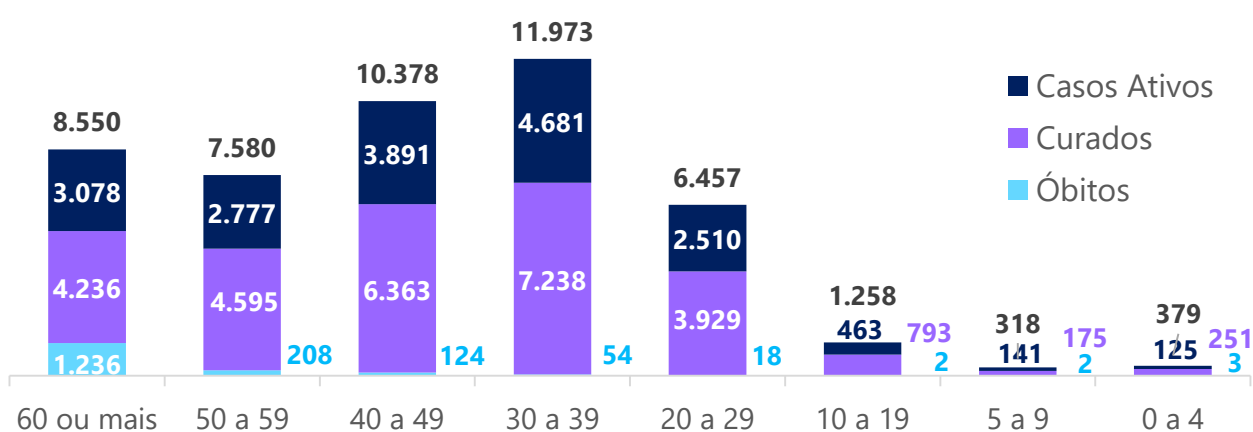
Município	Confirmados	Óbitos
Serra	7.668	309
Vila Velha	7.657	281
Vitória	7.326	252
Cariacica	5.128	241
Linhares	1.948	36
Cachoeiro de Itapemirim	1.669	61
Colatina	1.601	34
Guarapari	958	39
Aracruz	884	30
Viana	835	40
Marataízes	673	32
São Mateus	641	15
Itapemirim	502	29
São Gabriel da Palha	398	2
Marechal Floriano	394	14
Outros municípios do ES	8.130	227
Municípios de outros estados*	481	5
Total	46.893	1.647
Masculino	22.572	950
Feminino	24.311	697
Outros	10	0

* Casos registrados no Espírito Santo, mas referentes a pessoas que residem fora do estado.

Distribuição dos casos confirmados de COVID-19 em 30 de junho de 2020, por município




Casos ativos, curados e óbitos* por COVID-19 em 30 de junho de 2020, por faixa etária



*O total de casos confirmados consiste na soma dos óbitos, dos curados e dos casos ativos (ainda contaminados).

Fonte: Secretaria de Estado da Saúde do Espírito Santo (SESA).
Elaboração: Ideies/Findes



COVID-19

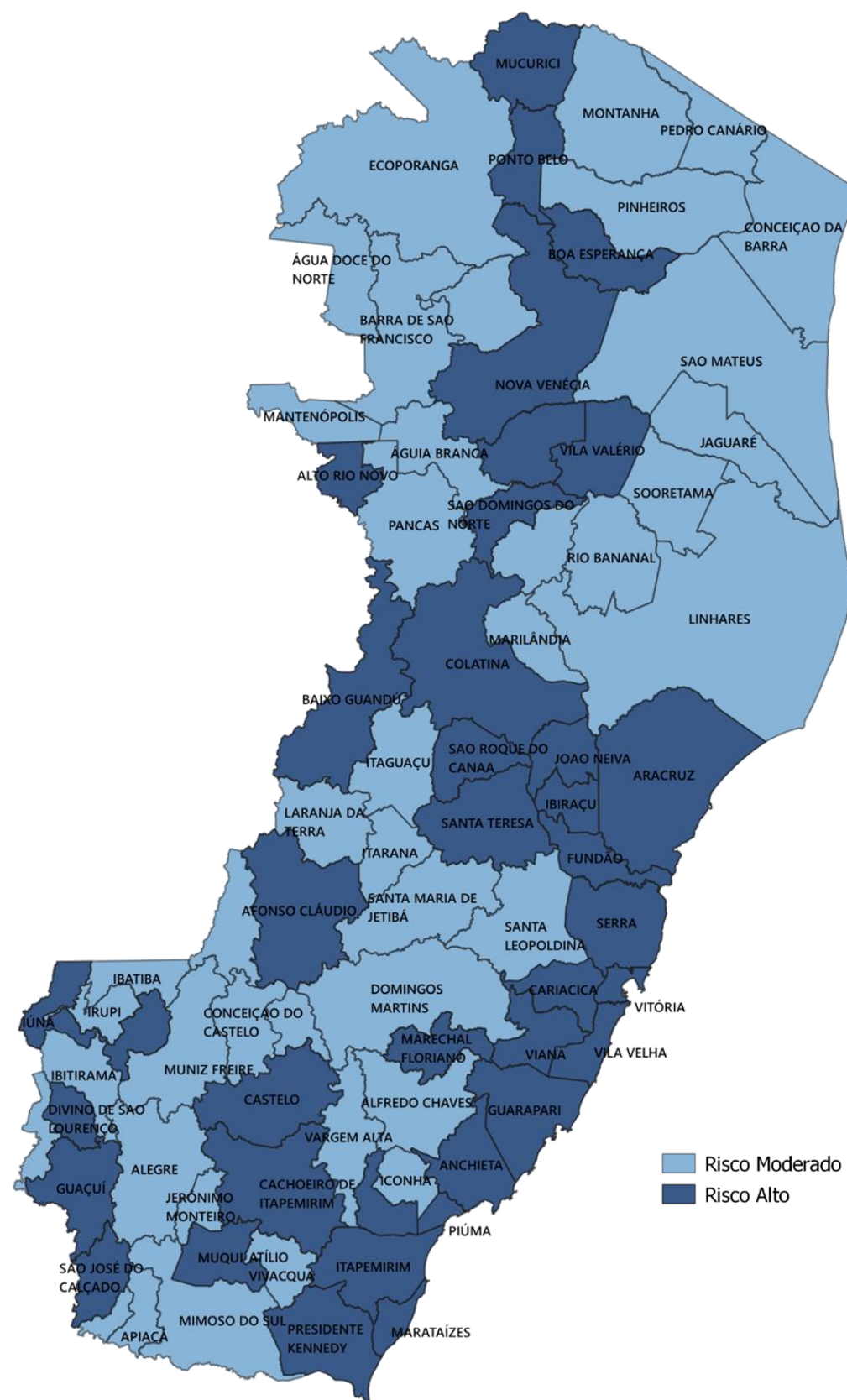
ESPÍRITO SANTO

Incidência e total de casos confirmados de COVID-19 em 30 de junho de 2020, por município

	Incidência (por 100 mil/hab.)	Nº de casos
Presidente Kennedy	2.445,1	283
Marechal Floriano	2.360,1	394
Vitória	2.023,2	7.326
Divino de São Lourenço	1.858,7	80
Marataízes	1.748,1	673
Rio Novo do Sul	1.566,0	182
Vila Velha	1.550,5	7.657
Serra	1.481,7	7.668
Itapemirim	1.461,5	502
Cariacica	1.344,9	5.128
Colatina	1.306,9	1.601
Fundão	1.273,9	274
Iconha	1.147,2	159
Ibiraçu	1.145,9	143
Linhares	1.122,4	1.948
Piúma	1.096,2	238
Anchieta	1.090,1	319
Viana	1.067,2	835
Afonso Cláudio	1.059,3	324
São Gabriel da Palha	1.048,8	398
Venda Nova do Imigrante	1.008,8	255
São José do Calçado	1.004,2	106
João Neiva	995,9	166
Alfredo Chaves	993,1	145
São Domingos do Norte	972,4	84
Marilândia	950,7	122
Mimoso do Sul	936,8	245
Boa Esperança	931,0	140
Brejetuba	894,9	111
Aracruz	873,3	884
Domingos Martins	850,8	288
Cachoeiro de Itapemirim	798,7	1.669
Íluna	795,6	232
Castelo	780,6	293
Jerônimo Monteiro	779,2	95
Sooretama	778,2	234
Pancas	772,1	179
Guarapari	767,3	958
Santa Teresa	763,0	180
Santa Leopoldina	736,3	90

ES: 1.166,9

Mapa de Gestão de Risco em 27 de junho de 2020 Período de vigência - 29/06 a 05/07



Nota

O Governo do Estado do Espírito Santo criou a matriz de classificação de risco com a situação do enfrentamento da crise para cada município. A atualização do mapa é realizada uma vez por semana pelo Governo do Estado. De acordo com a matriz, cada município recebe uma classificação conforme a vulnerabilidade (medida pela taxa de ocupação dos leitos de UTI) e a ameaça no enfrentamento da pandemia (medida pela combinação de cinco indicadores: coeficiente de incidência da doença a cada 100 mil habitantes do município; coeficiente de incidência do estado; taxa de letalidade, índice de isolamento; e percentual de pessoas acima de 60 anos). Mais informações podem ser acessadas nas Portarias nº 093-R de 23/05/2020 e nº 118-R de 27/06/2020 e em: <https://coronavirus.es.gov.br/mapa-de-gestao-de-risco>

Fonte: Secretaria de Estado da Saúde do Espírito Santo (SESA).
Elaboração: Ideies/Findes