



COVID-19

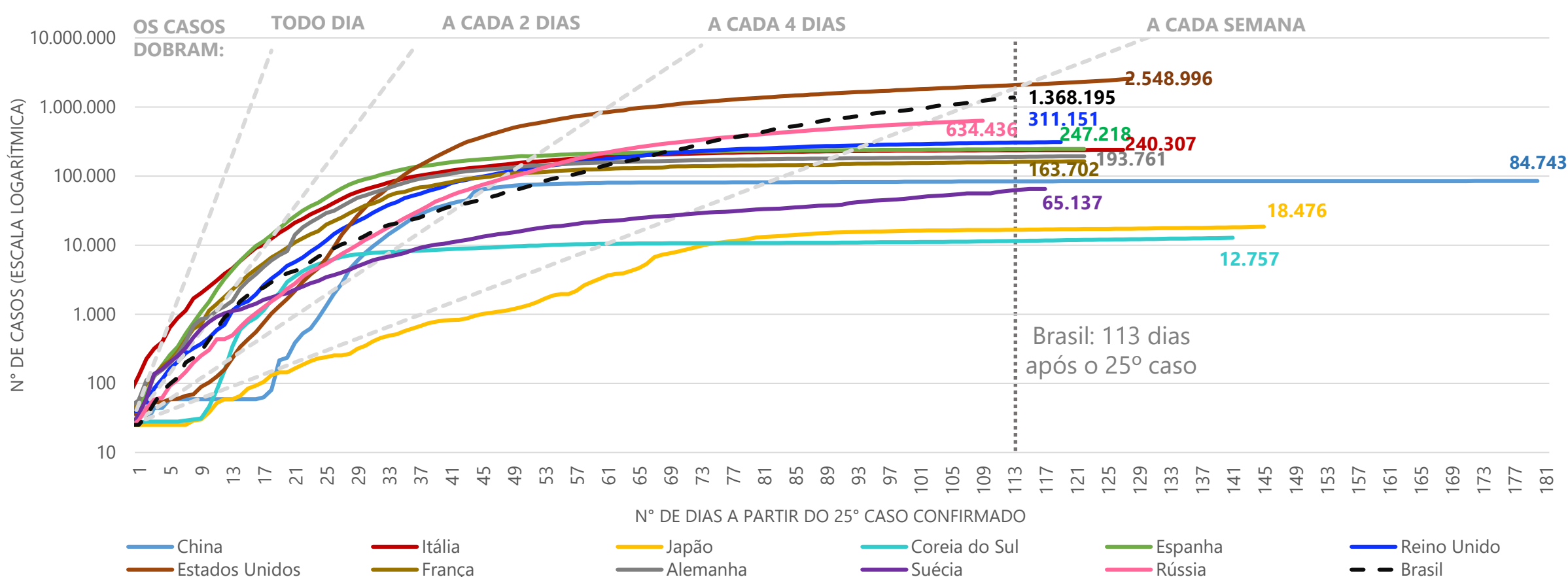
No mundo já são 10.199.798 casos confirmados com COVID-19 e 502.947 óbitos até o momento. No Brasil¹ são 1.368.195 casos confirmados e 58.313 mortes registradas, segundo país com a maior quantidade absoluta de casos e de óbitos por COVID-19. O maior número de casos confirmados se concentrou na Região Sudeste (475.989), com São Paulo (275.145) e Rio de Janeiro (111.883) liderando os estados com maiores números de casos. A maior incidência de COVID-19 foi registrada no Amapá, com 3.340,66 casos confirmados por 100 mil habitantes. O Espírito Santo totaliza 45.097 casos confirmados de COVID-19. Vila Velha (7.352), Serra (7.351), Vitória (7.122) e Cariacica (4.943) concentram 59,4% dos casos. Do total de casos confirmados, 51,9% são do gênero feminino e 48,1% do gênero masculino. Também foram

contabilizados 7.610 (16,9%) profissionais de saúde infectados no Espírito Santo. São 1.620 óbitos confirmados por COVID-19 até o momento no estado, sendo 1.212 (74,8%) deles na faixa etária de 60 anos ou mais de idade e 20 óbitos de profissionais de saúde. O Espírito Santo já realizou 104.555 testes RT PCR. Hoje, o estado possui 1.405 leitos para pacientes com COVID-19, sendo 675 leitos de UTI com 82,22% de ocupação e 730 leitos de enfermaria com 69,59% de ocupação. Até o momento, 26.751 pessoas estão curadas da COVID-19 no estado.

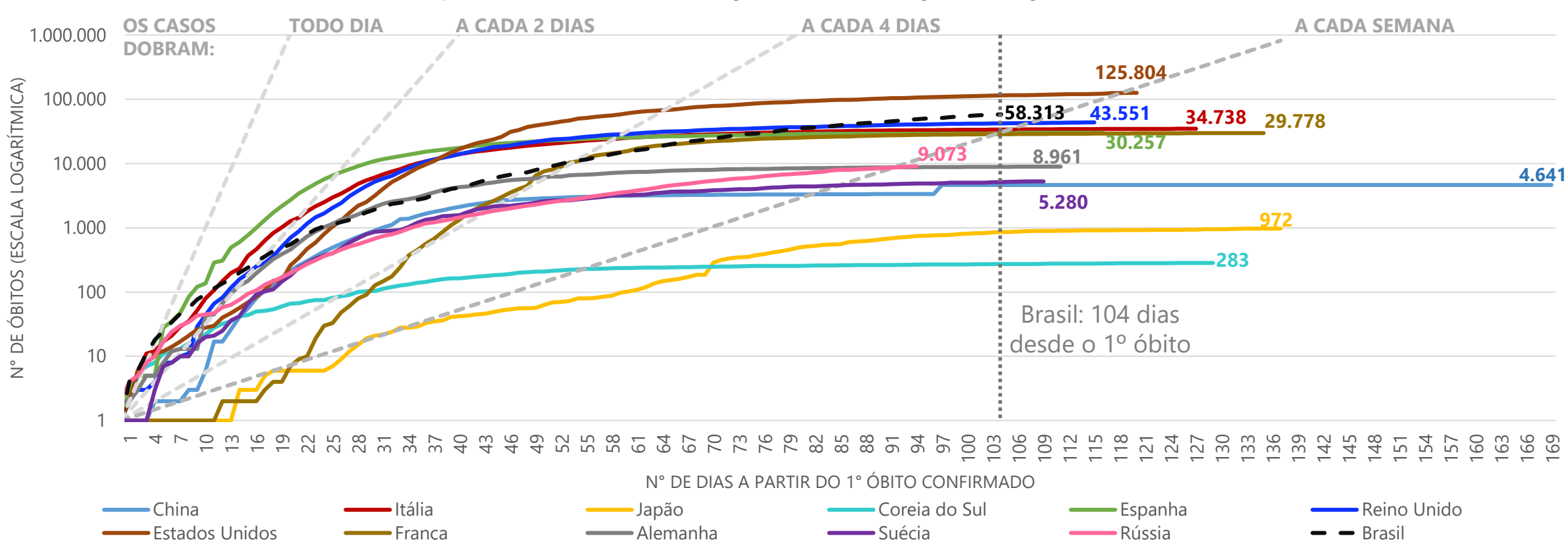
Com o **Painel de Acompanhamento do COVID-19** é possível ter informações com visualizações dinâmicas sobre os casos no Espírito Santo, no Brasil e no mundo. Acesse em: https://bit.ly/Painel_COVID19ES

MUNDO

Evolução dos casos de COVID-19 a partir do 25º caso



Evolução do número de óbitos por COVID-19 a partir do primeiro óbito



Fonte: Centro Europeu para Controle e Prevenção de Doenças / União Europeia e Center For Systems Science and Engineering, Ministério da Saúde e Secretaria de Saúde do Espírito Santo.

Nota 1: O painel Coronavírus do Ministério da Saúde totalizou para o Brasil 58.314 óbitos e para o Espírito Santo 1.621 óbitos. O painel COVID-19 do Estado do Espírito Santo totalizou 1.620 óbitos para o estado. Assim, foi diminuído do total do Brasil a diferença de 1 óbito.

Nota 2: Por se tratar de um compilado de informações de diversos países, os dados do Centro Europeu para Controle e Prevenção de Doenças são atualizados com um dia de defasagem. Desta forma, optamos por incorporar os dados mais atuais referentes ao Brasil (Ministério da Saúde) aos gráficos de evolução do número de casos e do número de óbitos. Assim, mantém-se a tempestividade e a uniformidade entre todos os dados nacionais utilizados neste boletim. Os dados em valores absolutos para serem comparados entre os países devem ser compatibilizados aos dias de ocorrência.

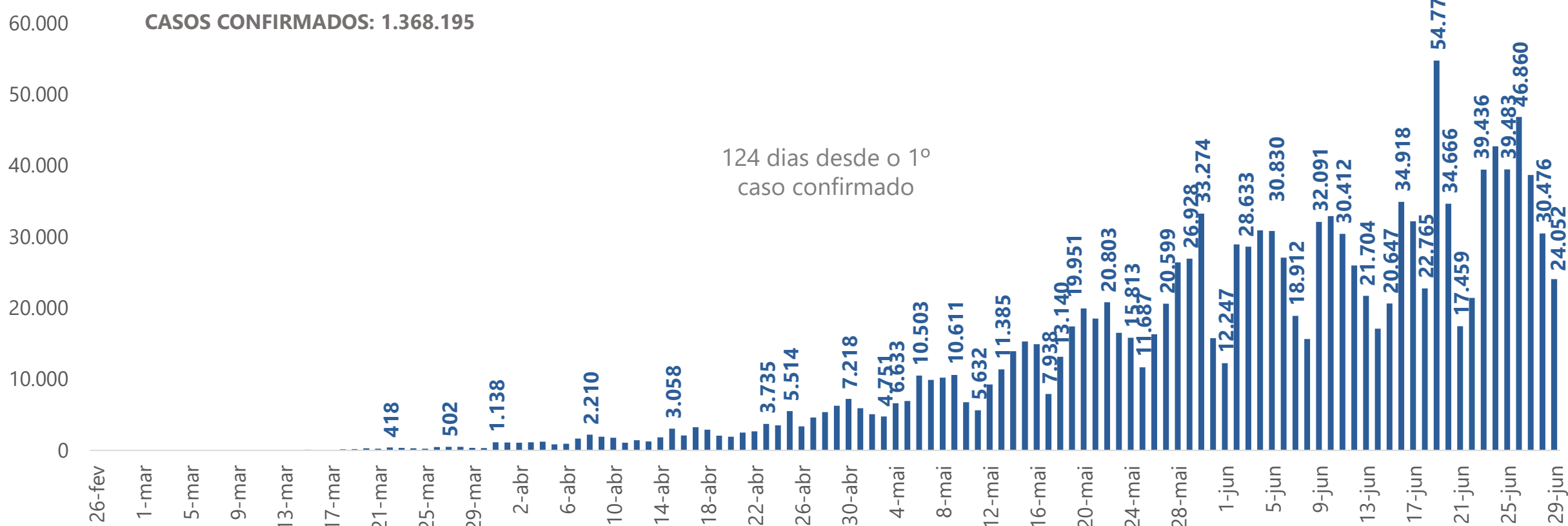
Elaboração: Ideies/Findes



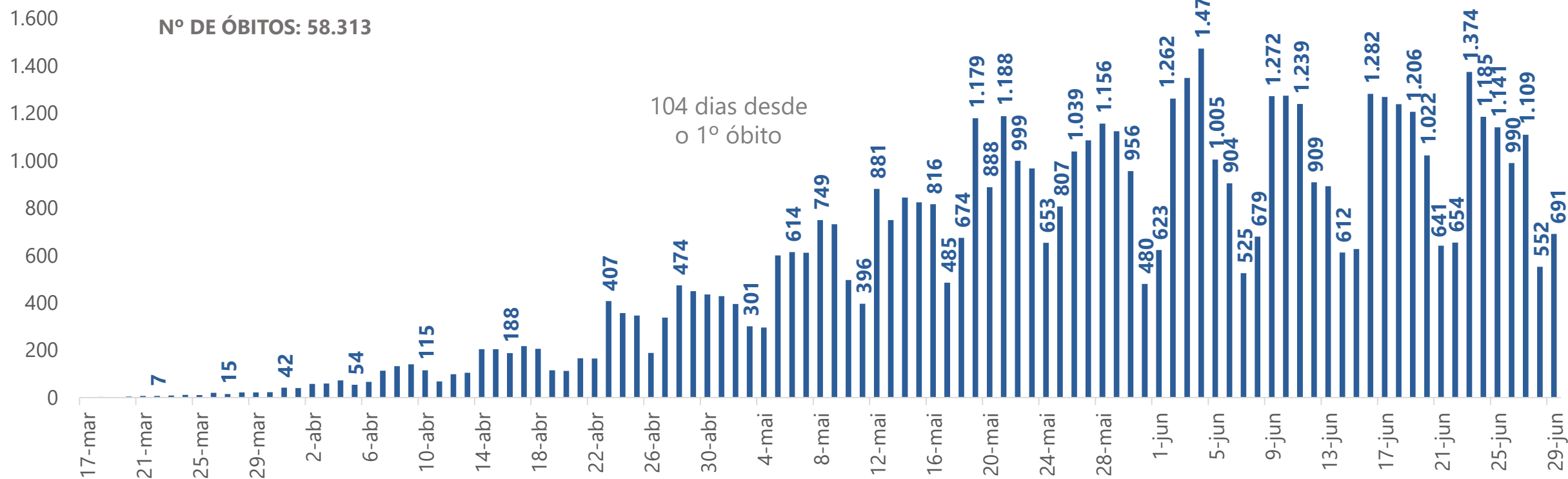
COVID-19

BRASIL

Novos casos confirmados de COVID-19 por dia no Brasil



Evolução do número de óbitos por COVID-19 no Brasil



Situação dos casos confirmados e óbitos por COVID-19 em 29 de junho de 2020 no Brasil, por região

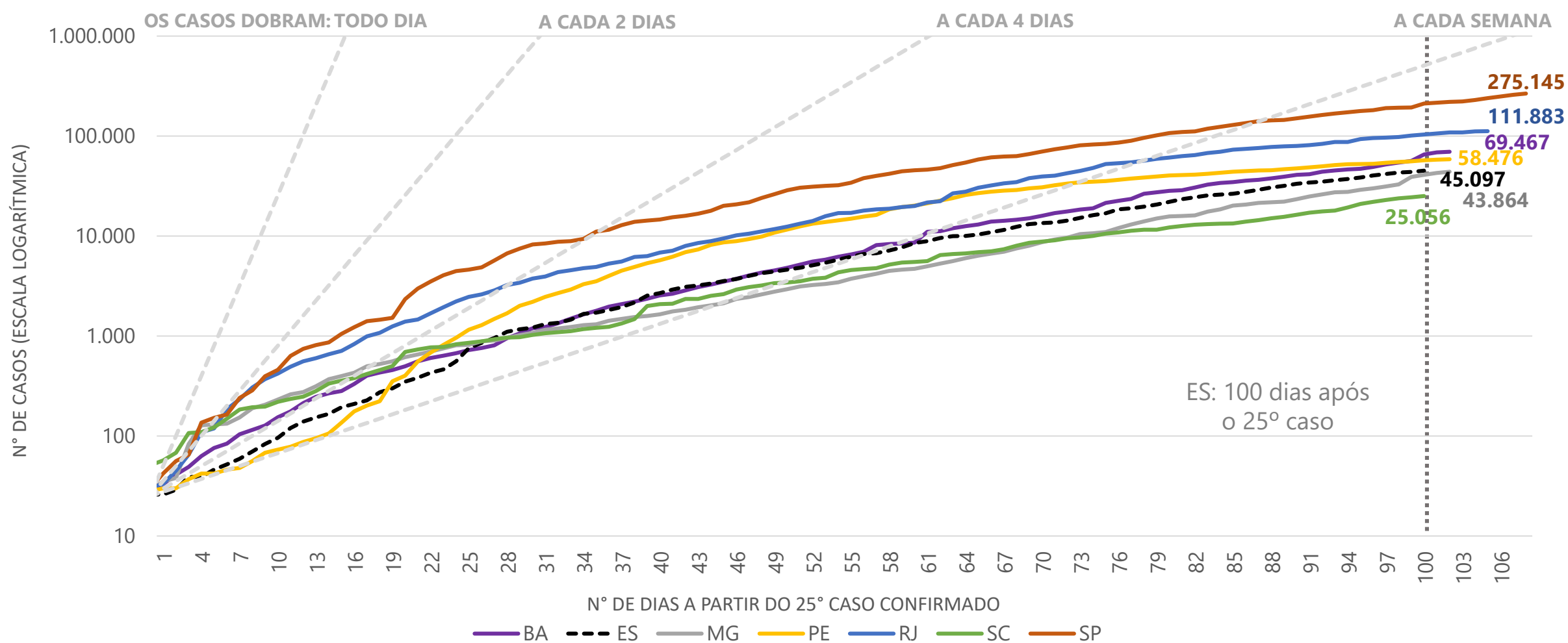
Localidade	Confirmados	%	Óbitos	%
Sudeste	475.989	34,8%	26.806	46,0%
Sul	72.041	5,3%	1.519	2,6%
Norte	257.723	18,8%	9.412	16,1%
Nordeste	469.602	34,3%	18.923	32,5%
Centro-Oeste	92.840	6,8%	1.653	2,8%
Brasil	1.368.195	100,0%	58.313	100,0%

Fonte: Ministério da Saúde e Secretaria de Estado da Saúde do Espírito Santo (SESA).



BRASIL

Evolução dos casos de COVID-19 a partir do 25º caso por unidade da federação

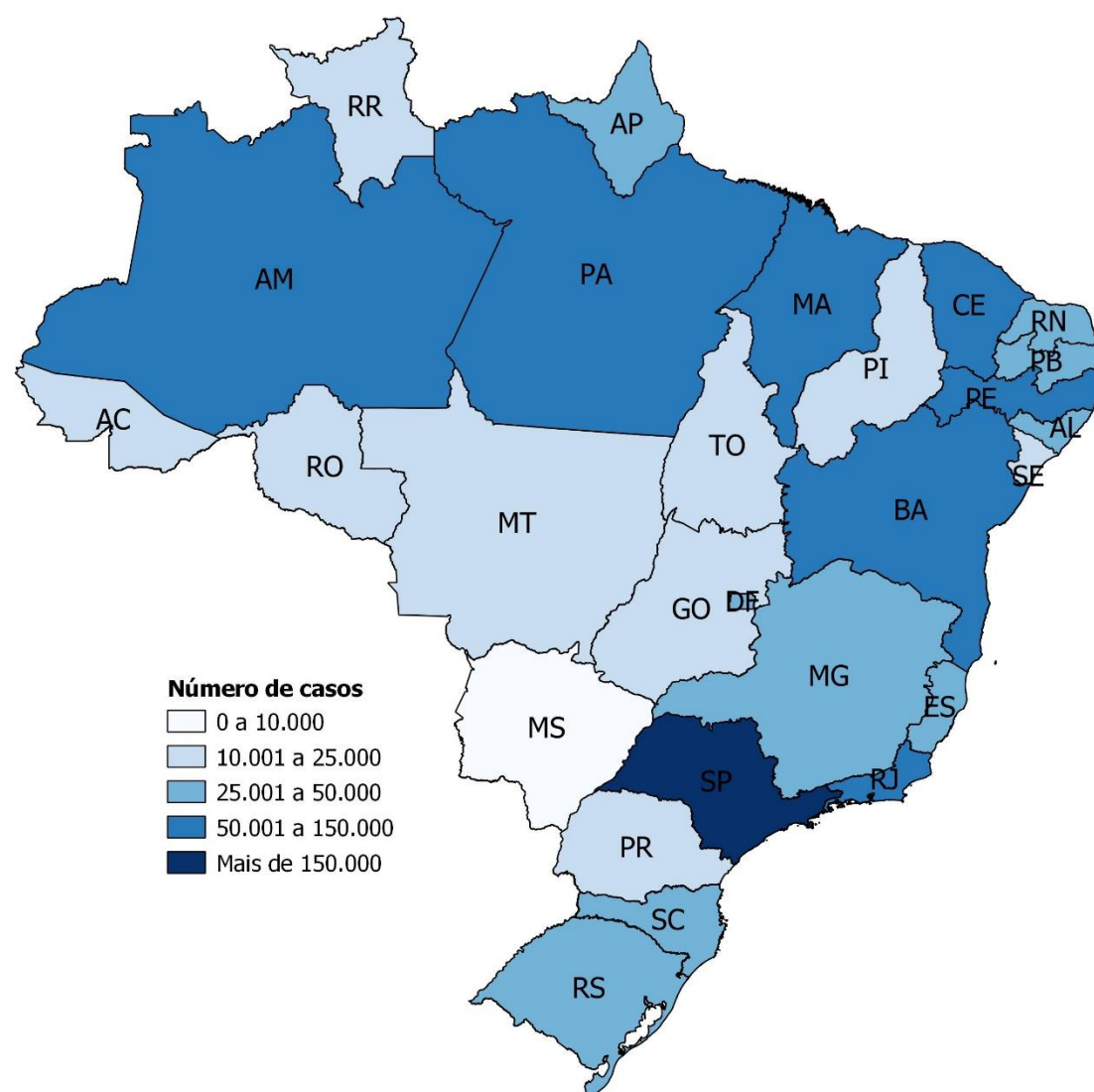


Indicadores estratégicos de COVID-19 em 29 de junho de 2020

Taxa	Brasil	Sudeste	ES
Cresc. diário médio dos últimos 7 dias do número de novos casos	2,6%	2,6%	2,8%
Cresc. diário médio dos últimos 7 dias do número de novos óbitos	1,5%	1,4%	1,8%
Incidência (Casos/habitantes *100.000)	651,1	538,6	1.122,2
Remoção (Curados/confirmados)	55,4%	-	59,3%
Letalidade (Óbitos/confirmados *100)	4,3	5,6	3,6
Testes/habitantes (nº de testes/habitantes*100.000)	-	-	2.602

(*) O cálculo para o crescimento diário médio dos últimos sete dias considera o dia de hoje.

Distribuição dos casos confirmados de COVID-19 em 29 de junho de 2020, por UF



Fonte: Ministério da Saúde, Secretaria de Estado da Saúde do Espírito Santo (SESA) e IBGE.

Nota 1: A tabela dos indicadores é preenchida a partir das informações divulgadas pelo Ministério da Saúde e pela Secretaria de Estado de Saúde (Sesa), a eventual repetição de valores ocorre pela não atualização de informações pelos órgão competentes.

Elaboração: Ideies/Findes



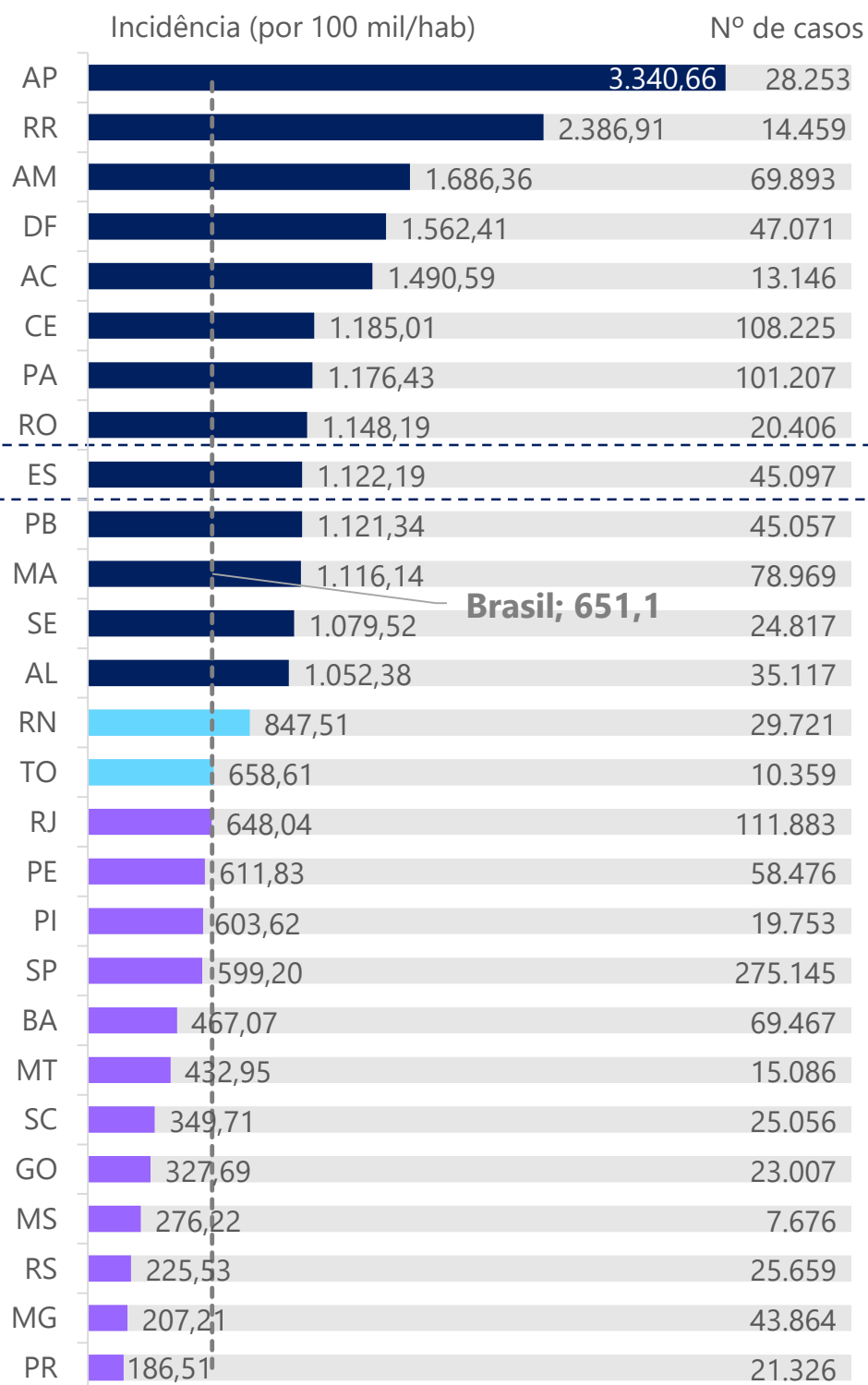
COVID-19

Publicação Ideies
Nº 105 – 29/06/2020 às 20:00



BRASIL

Incidência¹ e total de casos confirmados de COVID-19 por UF



LEGENDA

EMERGÊNCIA

50% acima do valor nacional

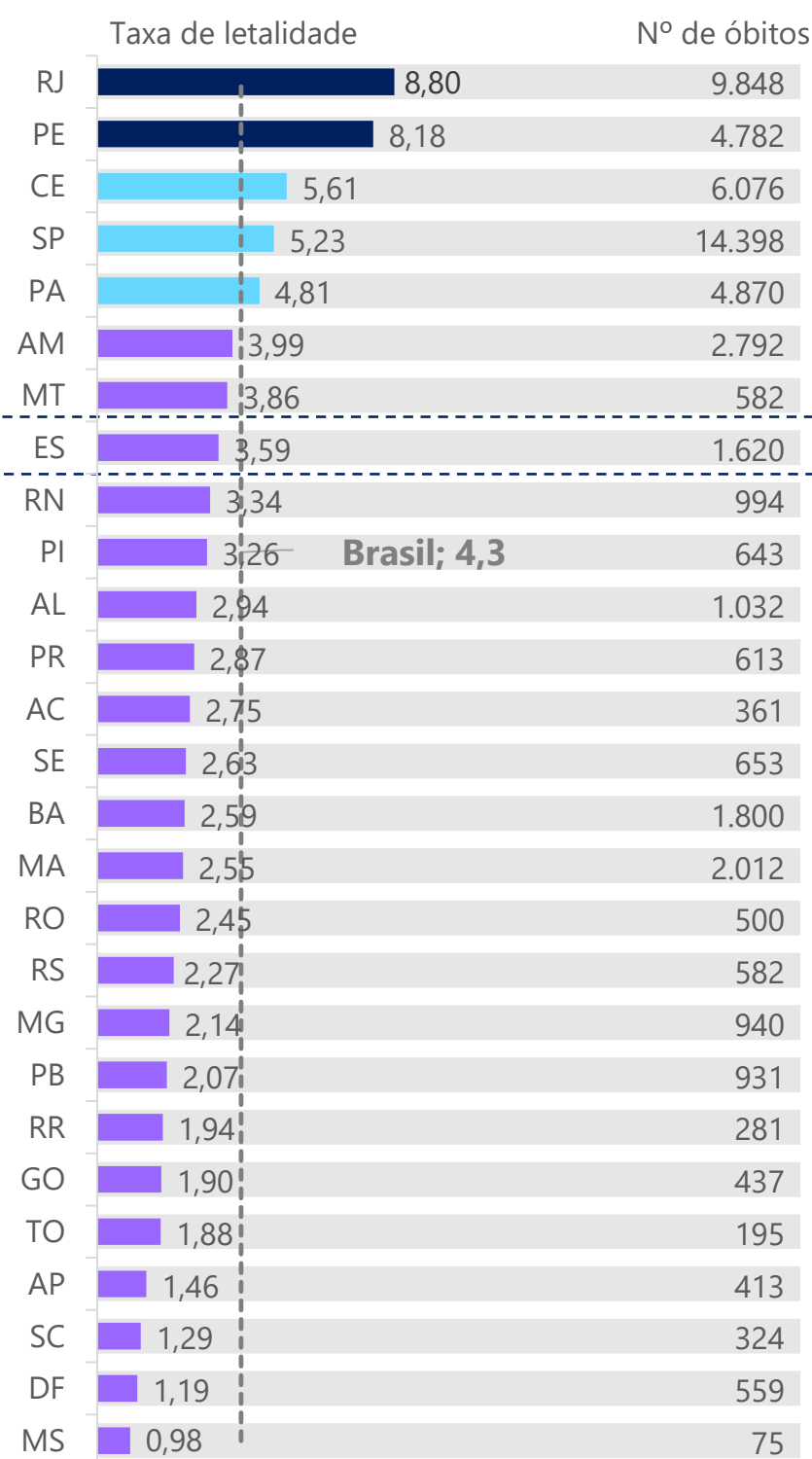
ATENÇÃO

Entre o valor nacional e 50% acima

ALERTA

Abaixo do valor nacional

Taxa de letalidade e óbitos por COVID-19 por UF



ESPÍRITO SANTO

Novos casos confirmados de COVID-19 por dia no Espírito Santo



Fonte: Ministério da Saúde, Secretaria de Estado da Saúde do Espírito Santo (SESA) e IBGE.

Nota 1: Os critérios definidos na legenda foram determinados pelo Ministério da Saúde em seus boletins epidemiológicos: <https://www.saude.gov.br/images/pdf/2020/Abril/18/2020-04-17---BE11--Boletim-do-COE-21h.pdf>

Elaboração: Ideies/Findes

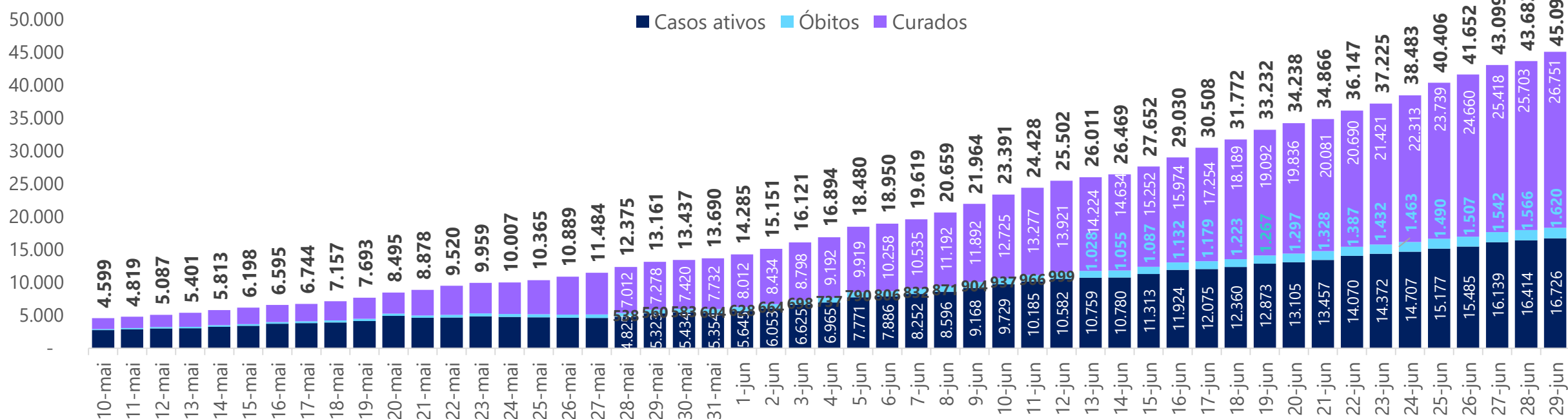
¹De acordo com a projeção da população para 2019 do IBGE.



COVID-19

ESPÍRITO SANTO

Evolução dos casos ativos, óbitos e curados de COVID-19 no Espírito Santo

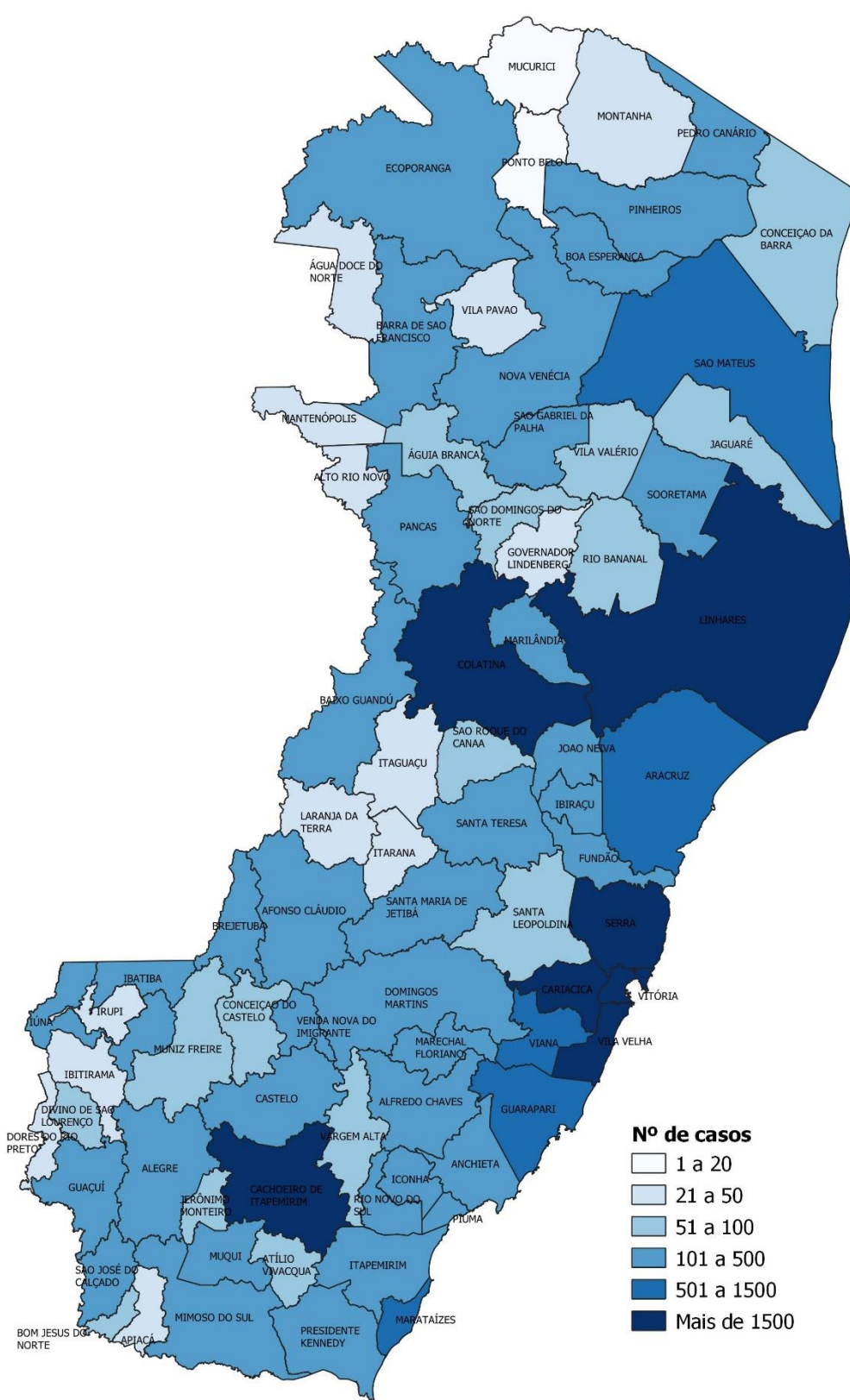


Situação dos casos de COVID-19 no Espírito Santo em 29 de junho de 2020, por município

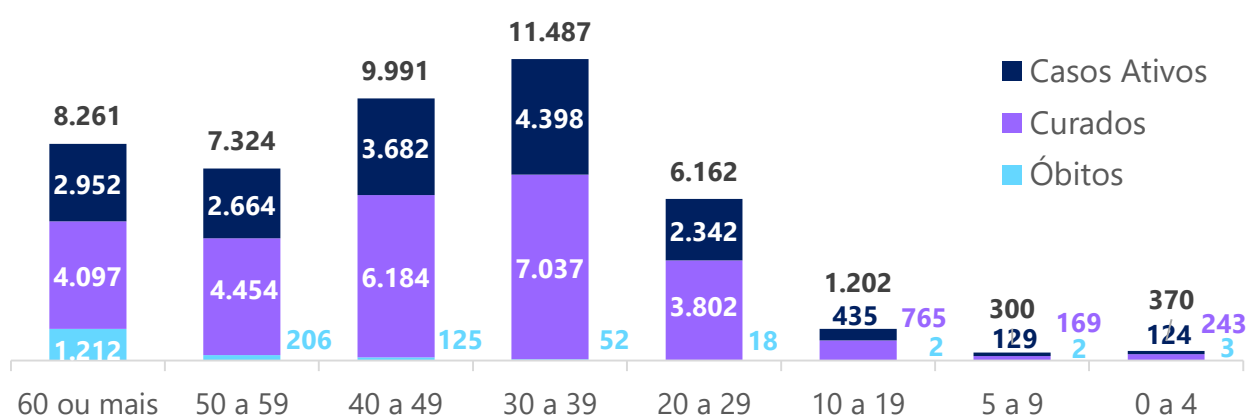
Município	Confirmados	Óbitos
Vila Velha	7.352	280
Serra	7.351	305
Vitória	7.122	254
Cariacica	4.943	240
Linhares	1.853	35
Cachoeiro de Itapemirim	1.605	58
Colatina	1.534	28
Guarapari	907	38
Viana	818	40
Aracruz	786	30
Marataízes	668	32
São Mateus	615	15
Itapemirim	493	27
Marechal Floriano	388	14
São Gabriel da Palha	377	2
Outros municípios do ES	7.820	217
Municípios de outros estados*	465	5
Total	45.097	1.620
Masculino	21.684	934
Feminino	23.403	686
Outros	10	0

* Casos registrados no Espírito Santo, mas referentes a pessoas que residem fora do estado.

Distribuição dos casos confirmados de COVID-19 em 29 de junho de 2020, por município




Casos ativos, curados e óbitos* por COVID-19 em 29 de junho de 2020, por faixa etária



*O total de casos confirmados consiste na soma dos óbitos, dos curados e dos casos ativos (ainda contaminados).

Fonte: Secretaria de Estado da Saúde do Espírito Santo (SESA).
Elaboração: Ideies/Findes



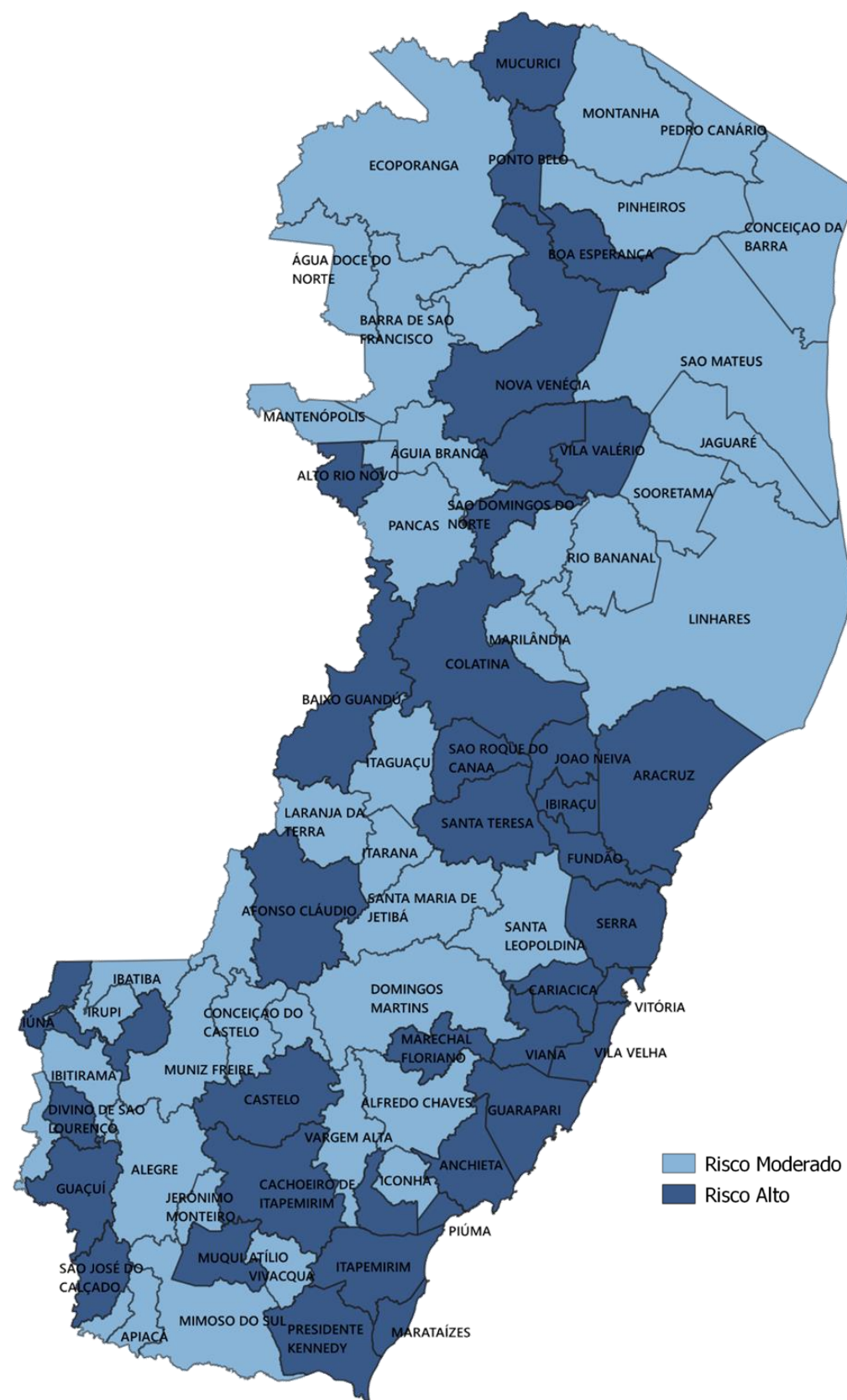
COVID-19

ESPÍRITO SANTO

Incidência e total de casos confirmados de COVID-19 em 29 de junho de 2020, por município

	Incidência (por 100 mil/hab.)	Nº de casos
Marechal Floriano	2.324,2	388
Presidente Kennedy	2.246,4	260
Vitória	1.966,9	7.122
Divino de São Lourenço	1.858,7	80
Marataízes	1.735,1	668
Rio Novo do Sul	1.505,8	175
Vila Velha	1.488,7	7.352
Itapemirim	1.435,3	493
Serra	1.420,5	7.351
Cariacica	1.296,4	4.943
Colatina	1.252,3	1.534
Fundão	1.250,6	269
Ibiraçu	1.113,9	139
Iconha	1.111,1	154
Linhares	1.067,7	1.853
ES: 1.122,2		
Piúma	1.064,0	231
Anchieta	1.062,8	311
Viana	1.045,5	818
João Neiva	1.037,9	173
Afonso Cláudio	1.029,9	315
São Gabriel da Palha	993,5	377
Alfredo Chaves	972,5	142
São José do Calçado	966,3	102
Venda Nova do Imigrante	945,5	239
São Domingos do Norte	937,7	81
Brejetuba	878,7	109
Mimoso do Sul	875,6	229
Boa Esperança	871,2	131
Domingos Martins	847,9	287
Marilândia	833,8	107
Aracruz	776,5	786
Cachoeiro de Itapemirim	768,0	1.605
Castelo	759,3	285
Santa Teresa	754,6	178
Lúna	747,6	218
Sooretama	744,9	224
Guarapari	726,4	907
Pancas	724,6	168
Jerônimo Monteiro	721,8	88
Santa Leopoldina	703,5	86

Mapa de Gestão de Risco em 27 de junho de 2020
Período de vigência - 29/06 a 05/07



Nota

O Governo do Estado do Espírito Santo criou a matriz de classificação de risco com a situação do enfrentamento da crise para cada município. A atualização do mapa é realizada uma vez por semana pelo Governo do Estado. De acordo com a matriz, cada município recebe uma classificação conforme a vulnerabilidade (medida pela taxa de ocupação dos leitos de UTI) e a ameaça no enfrentamento da pandemia (medida pela combinação de cinco indicadores: coeficiente de incidência da doença a cada 100 mil habitantes do município; coeficiente de incidência do estado; taxa de letalidade, índice de isolamento; e percentual de pessoas acima de 60 anos). Mais informações podem ser acessadas nas Portarias nº 093-R de 23/05/2020 e nº 118-R de 27/06/2020 e em: <https://coronavirus.es.gov.br/mapa-de-gestao-de-risco>

Fonte: Secretaria de Estado da Saúde do Espírito Santo (SESA).
Elaboração: Ideies/Findes