

COVID-19

Publicação Ideies
Nº 103 – 27/06/2020 às 23:00



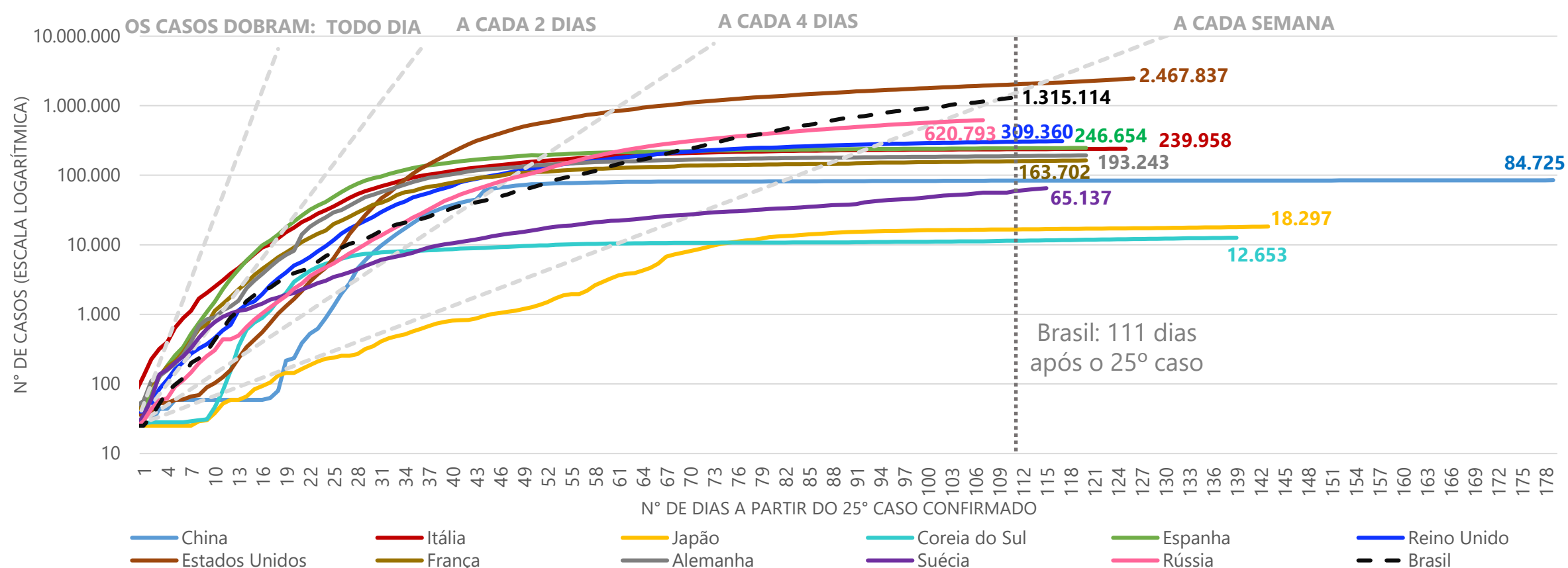
No mundo já são 9.951.214 casos confirmados com COVID-19 e 498.135 óbitos até o momento. No Brasil¹ são 1.315.114 casos confirmados e 57.105 mortes registradas, segundo país com a maior quantidade absoluta de casos e de óbitos por COVID-19. O maior número de casos confirmados se concentrou na Região Sudeste (458.449), com São Paulo (265.581) e Rio de Janeiro (108.803) liderando os estados com maiores números de casos. A maior incidência de COVID-19 foi registrada no Amapá, com 3.299,04 casos confirmados por 100 mil habitantes. O Espírito Santo totaliza 43.099 casos confirmados de COVID-19. Serra (7.149), Vila Velha (7.023), Vitória (6.918) e Cariacica (4.769) concentram 60,0% dos casos. Do total de casos confirmados, 51,8% são do gênero feminino e 48,2% do gênero masculino. Também foram

contabilizados 7.333 (17,0%) profissionais de saúde infectados no Espírito Santo. São 1.542 óbitos confirmados por COVID-19 até o momento no estado, sendo 1.135 (73,6%) deles na faixa etária de 60 anos ou mais de idade e 18 óbitos de profissionais de saúde. O Espírito Santo já realizou 100.915 testes RT PCR. Hoje, o estado possui 1.352 leitos para pacientes com COVID-19, sendo 652 leitos de UTI com 81,75% de ocupação e 700 leitos de enfermaria com 71,14% de ocupação. Até o momento, 25.418 pessoas estão curadas da COVID-19 no estado.

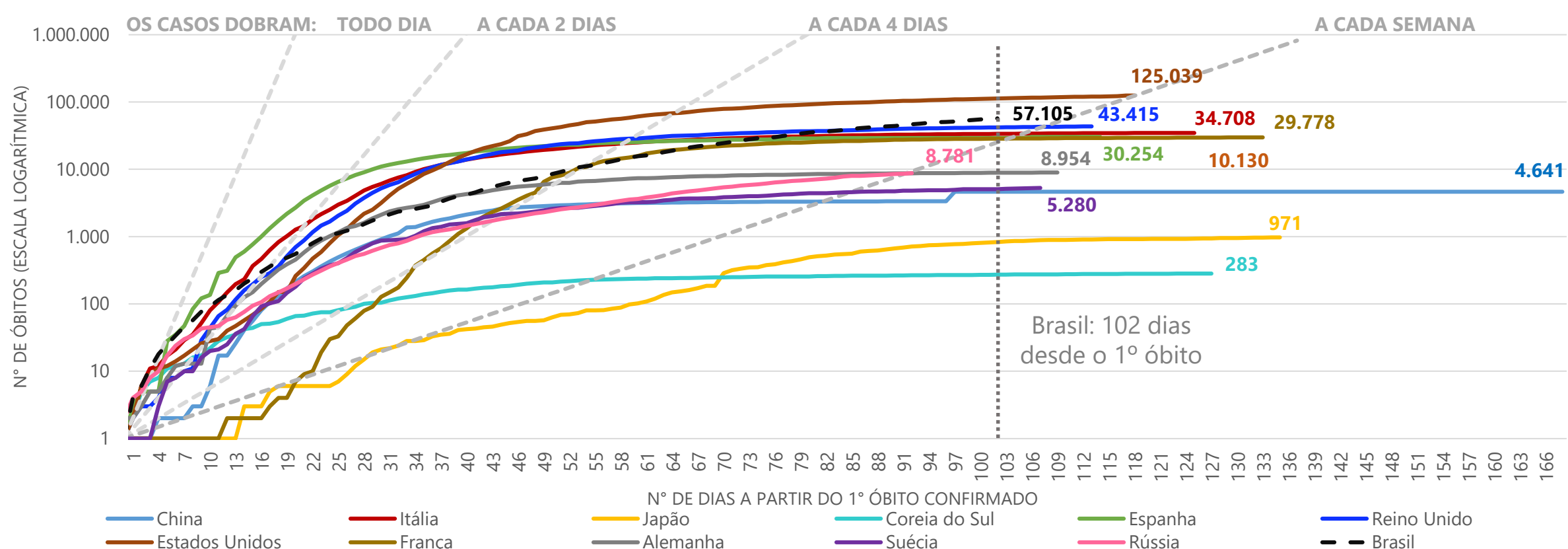
Com o **Painel de Acompanhamento do COVID-19** é possível ter informações com visualizações dinâmicas sobre os casos no Espírito Santo, no Brasil e no mundo. Acesse em: https://bit.ly/Painel_COVID19ES

MUNDO


Evolução dos casos de COVID-19 a partir do 25º caso



Evolução do número de óbitos por COVID-19 a partir do primeiro óbito



Fonte: Centro Europeu para Controle e Prevenção de Doenças / União Europeia e Center For Systems Science and Engineering, Ministério da Saúde e Secretaria de Saúde do Espírito Santo.
Nota 1: O painel Coronavírus do Ministério da Saúde totalizou para o Brasil 1.313.667 casos e 57.070 óbitos e para o Espírito Santo 41.652 casos e 1.507 óbitos. O painel COVID-19 do Estado do Espírito Santo totalizou 43.099 casos e 1.542 óbitos para o estado. Assim, foi somado ao total do Brasil a diferença de 1.447 casos e de 35 óbitos.
Nota 2: Por se tratar de um compilado de informações de diversos países, os dados do Centro Europeu para Controle e Prevenção de Doenças são atualizados com um dia de defasagem. Desta forma, optamos por incorporar os dados mais atuais referentes ao Brasil (Ministério da Saúde) aos gráficos de evolução do número de casos e do número de óbitos. Assim, mantém-se a tempestividade e a uniformidade entre todos os dados nacionais utilizados neste boletim. Os dados em valores absolutos para serem comparados entre os países devem ser compatibilizados aos dias de ocorrência.
Elaboração: Ideies/Findes



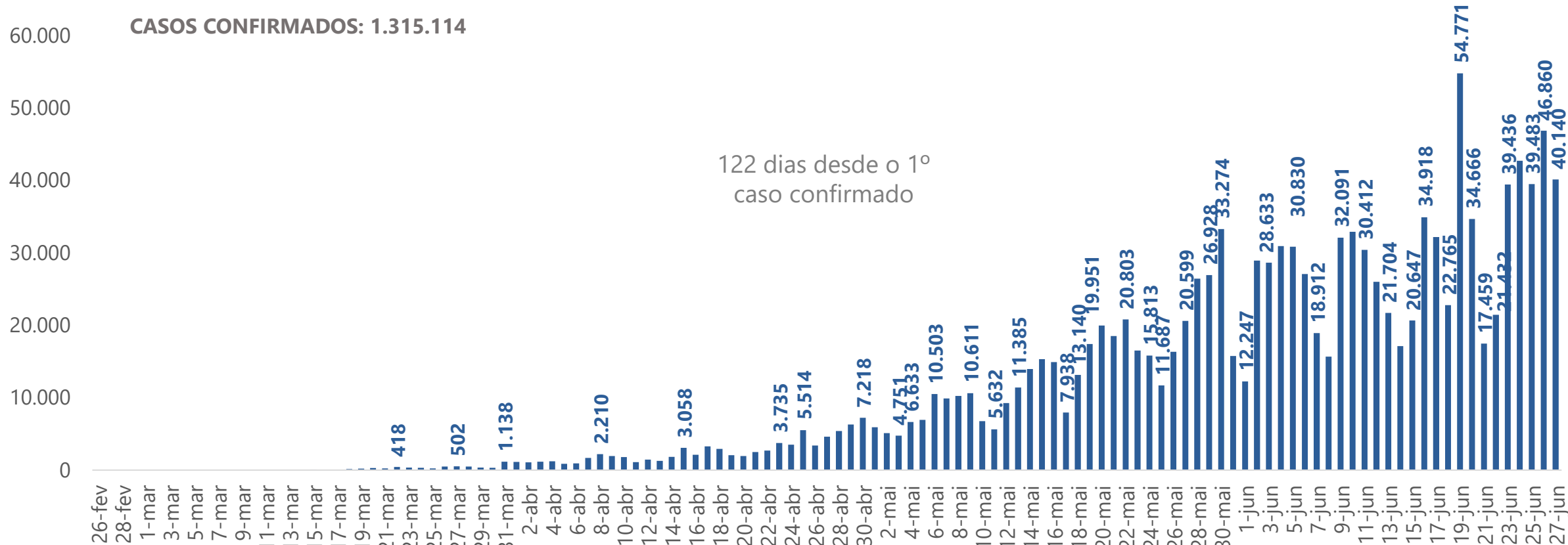
COVID-19

Publicação Ideies
Nº 103 – 27/06/2020 às 23:00

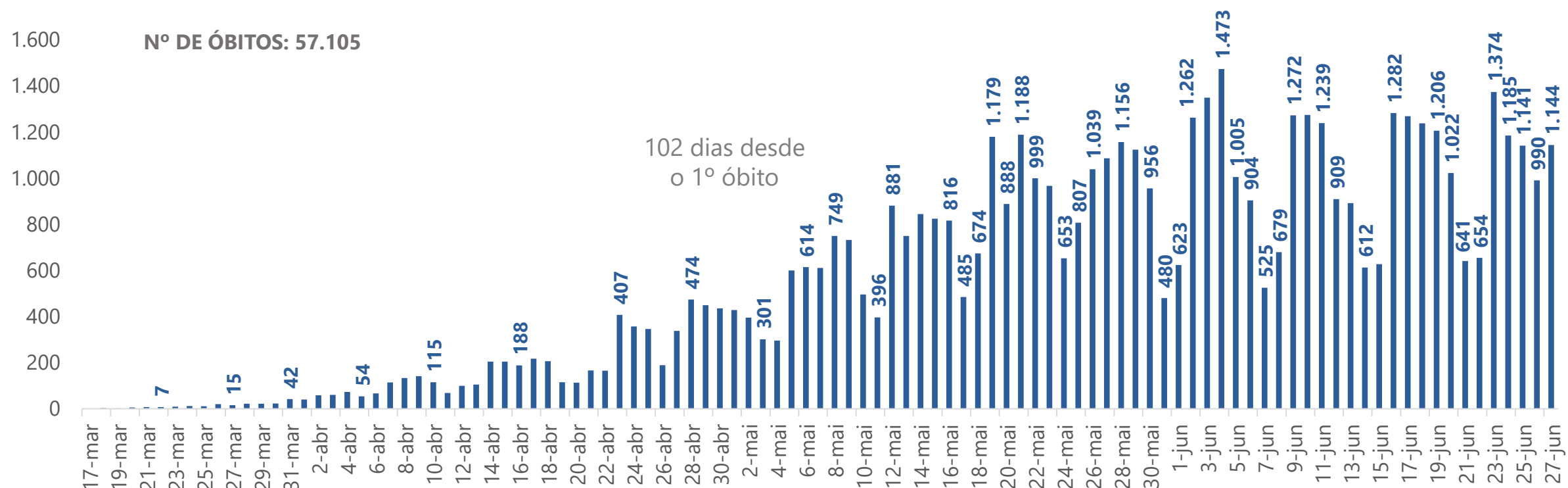


BRASIL

Novos casos confirmados de COVID-19 por dia no Brasil




Evolução do número de óbitos por COVID-19 no Brasil



Situação dos casos confirmados e óbitos por COVID-19 em 27 de junho de 2020 no Brasil, por região

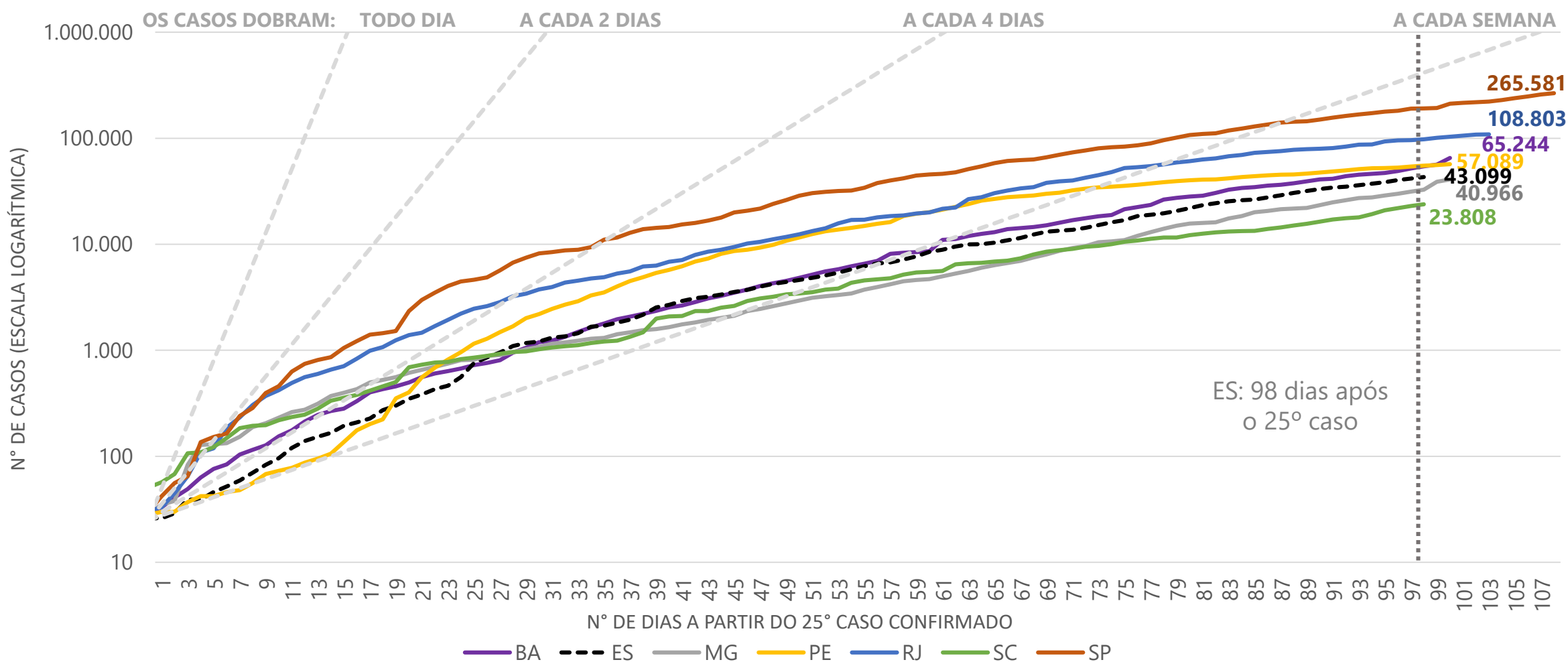
Localidade	Confirmados	%	Óbitos	%
Sudeste	458.449	34,9%	26.476	46,4%
Sul	68.627	5,2%	1.433	2,5%
Norte	251.464	19,1%	9.311	16,3%
Nordeste	451.076	34,3%	18.324	32,1%
Centro-Oeste	85.498	6,5%	1.561	2,7%
Brasil	1.315.114	100,0%	57.105	100,0%

Fonte: Ministério da Saúde e Secretaria de Estado da Saúde do Espírito Santo (SESA).



BRASIL

Evolução dos casos de COVID-19 a partir do 25º caso por unidade da federação

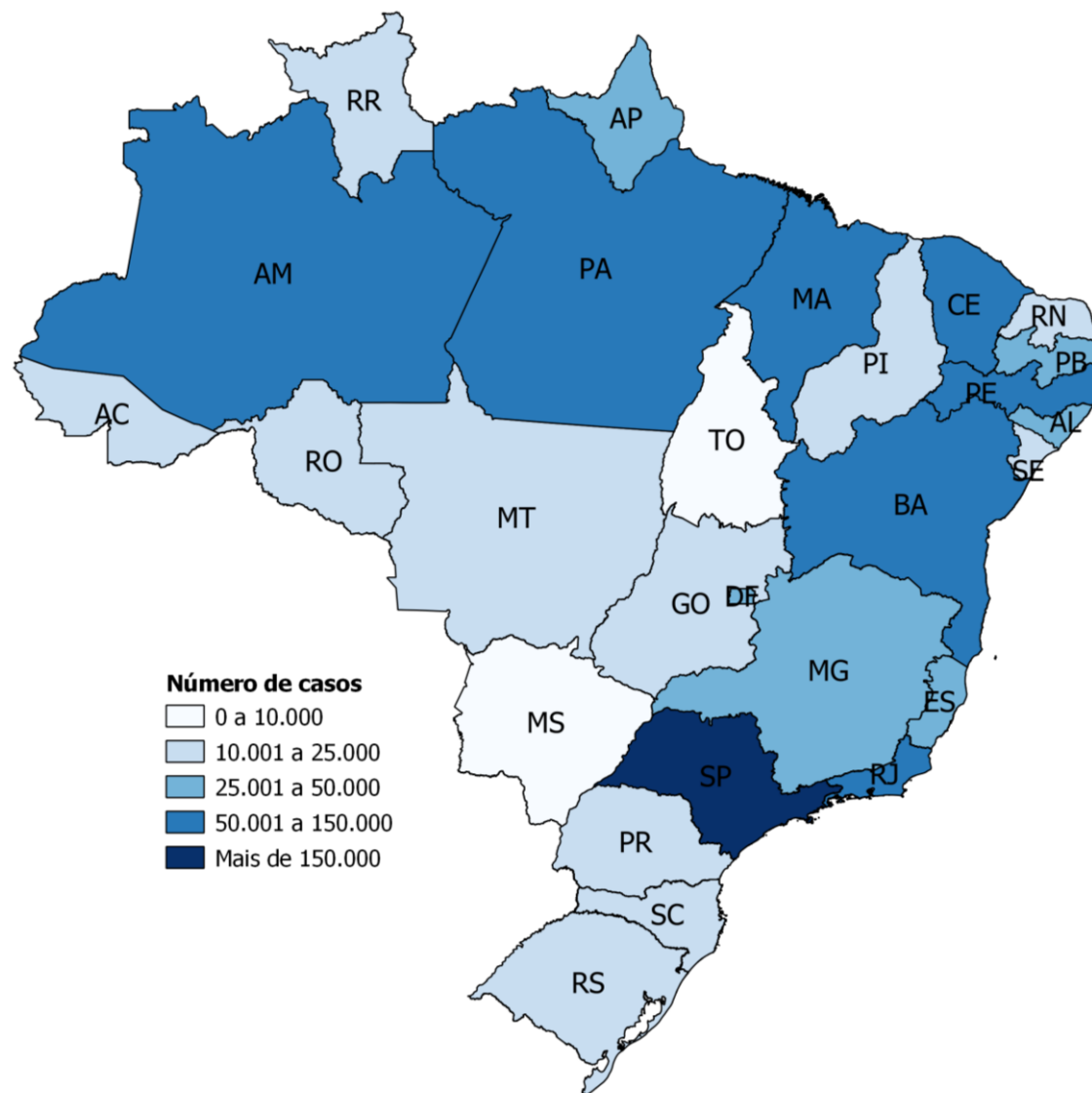


Indicadores estratégicos de COVID-19 em 27 de junho de 2020

Taxa	Brasil	Sudeste	ES
Cresc. diário médio dos últimos 7 dias do número de novos casos	2,8%	2,8%	3,1%
Cresc. diário médio dos últimos 7 dias do número de novos óbitos	1,7%	1,7%	2,2%
Incidência (Casos/habitantes *100.000)	625,8	518,8	1.072,5
Remoção (Curados/confirmados)	54,5%	-	59,0%
Letalidade (Óbitos/confirmados *100)	4,3	5,8	3,6
Testes/habitantes (nº de testes/habitantes*100.000)	-	-	2.511

(*) O cálculo para o crescimento diário médio dos últimos sete dias considera o dia de hoje.


Distribuição dos casos confirmados de COVID-19 em 27 de junho de 2020, por UF



Fonte: Ministério da Saúde, Secretaria de Estado da Saúde do Espírito Santo (SESA) e IBGE.

Nota 1: A tabela dos indicadores é preenchida a partir das informações divulgadas pelo Ministério da Saúde e pela Secretaria de Estado de Saúde (Sesa), a eventual repetição de valores ocorre pela não atualização de informações pelos órgão competentes.

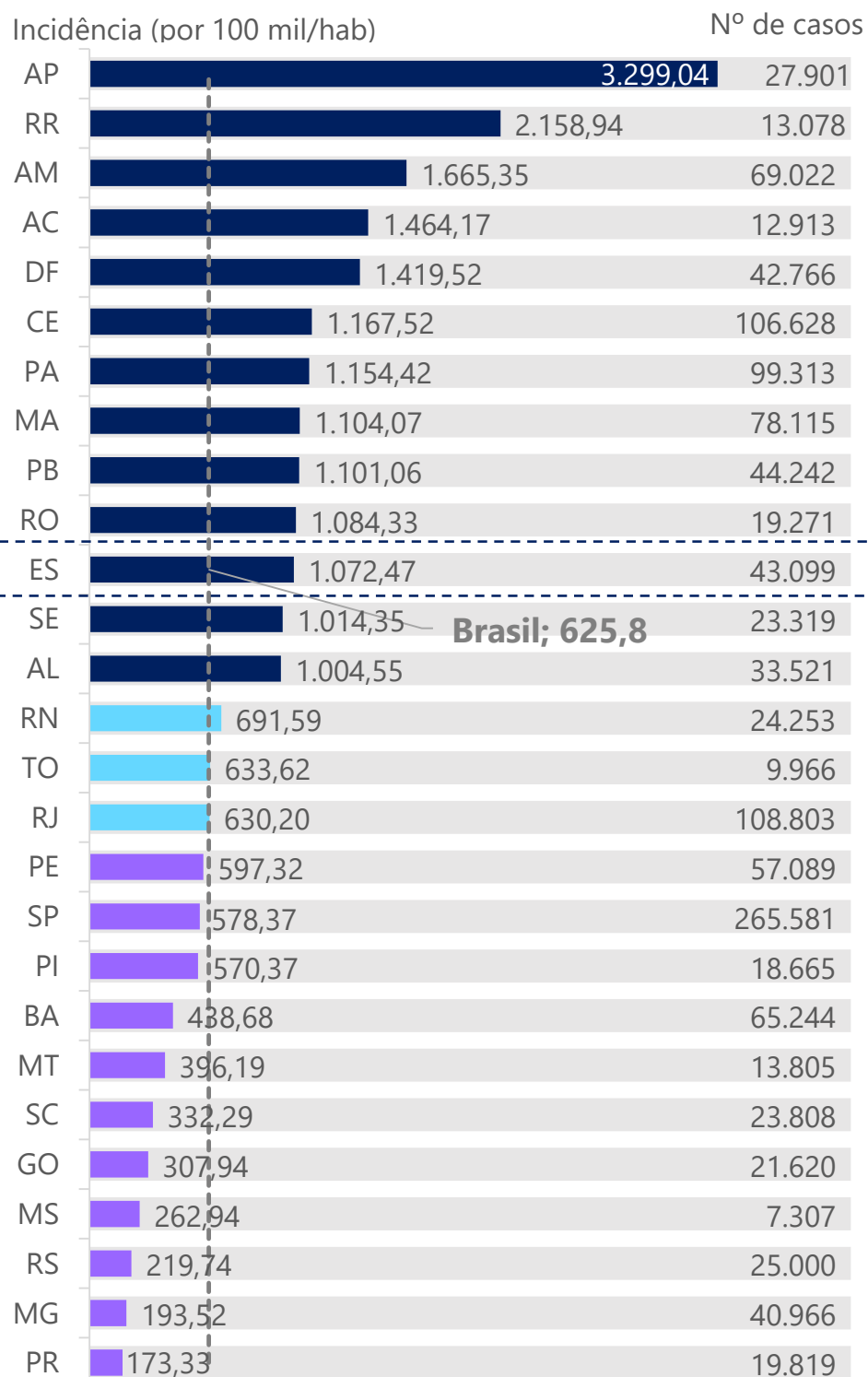
Elaboração: Ideies/Findes



COVID-19

BRASIL

Incidência¹ e total de casos confirmados de COVID-19 por UF



LEGENDA

EMERGÊNCIA

50% acima do valor nacional

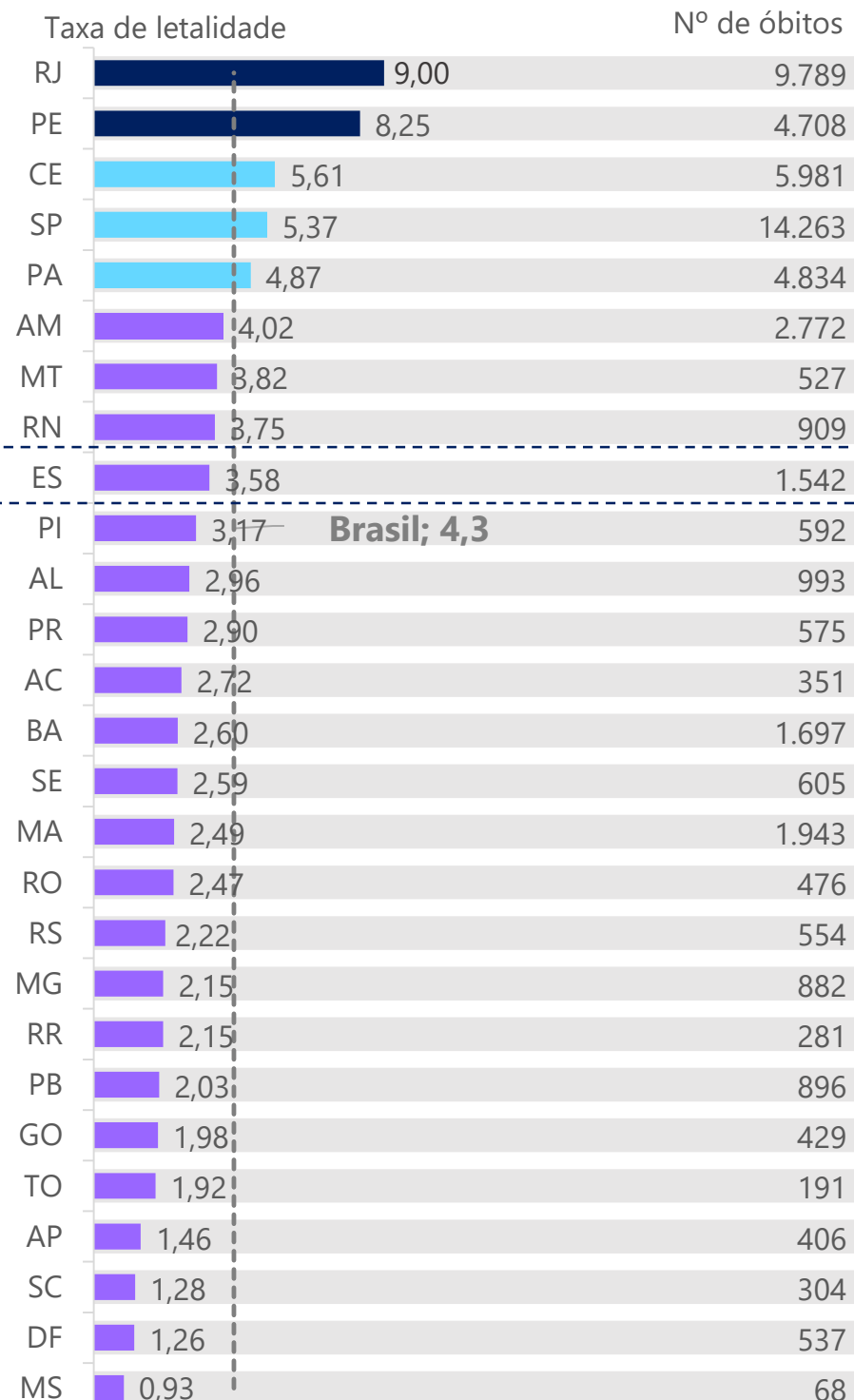
ATENÇÃO

Entre o valor nacional e 50% acima

ALERTA

Abaixo do valor nacional

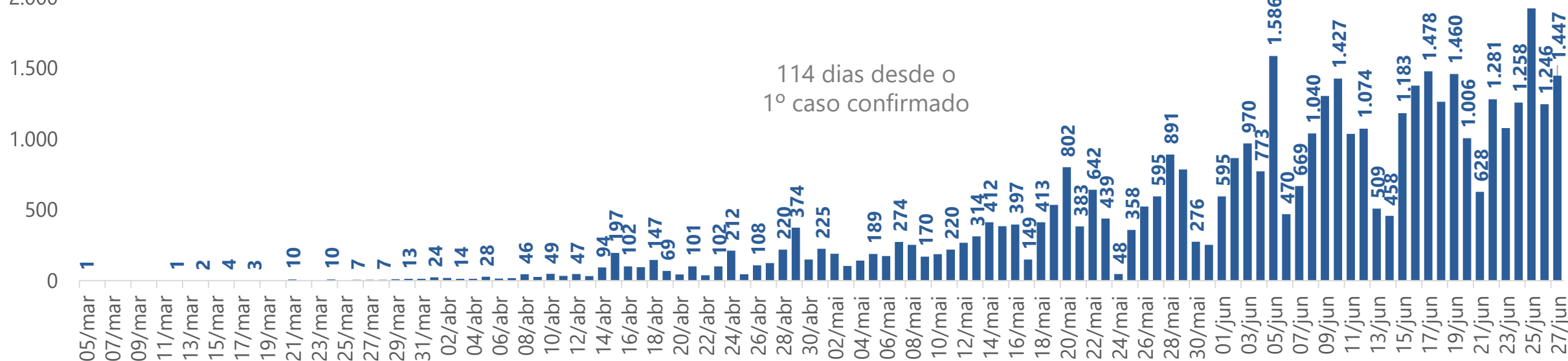
Taxa de letalidade e óbitos por COVID-19 por UF



ESPÍRITO SANTO

Novos casos confirmados de COVID-19 por dia no Espírito Santo

CASOS CONFIRMADOS: 43.099




Fonte: Ministério da Saúde, Secretaria de Estado da Saúde do Espírito Santo (SESA) e IBGE.

Nota 1: Os critérios definidos na legenda foram determinados pelo Ministério da Saúde em seus boletins epidemiológicos: <https://www.saude.gov.br/images/pdf/2020/Abril/18/2020-04-17---BE11--Boletim-do-COE-21h.pdf>

Elaboração: Ideies/Findes

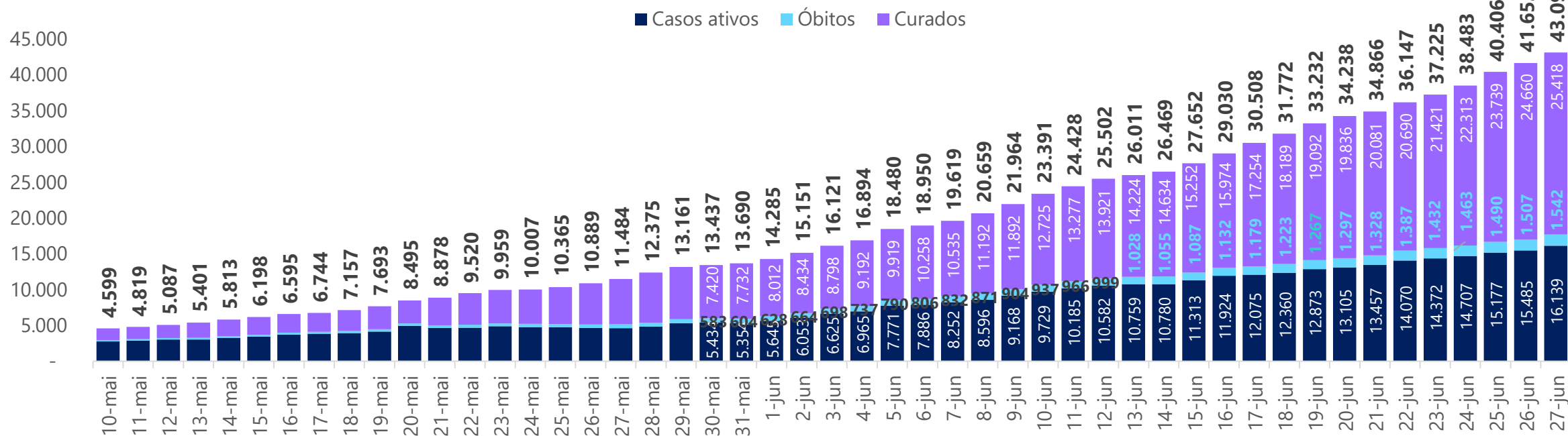
¹De acordo com a projeção da população para 2019 do IBGE.



COVID-19

ESPÍRITO SANTO

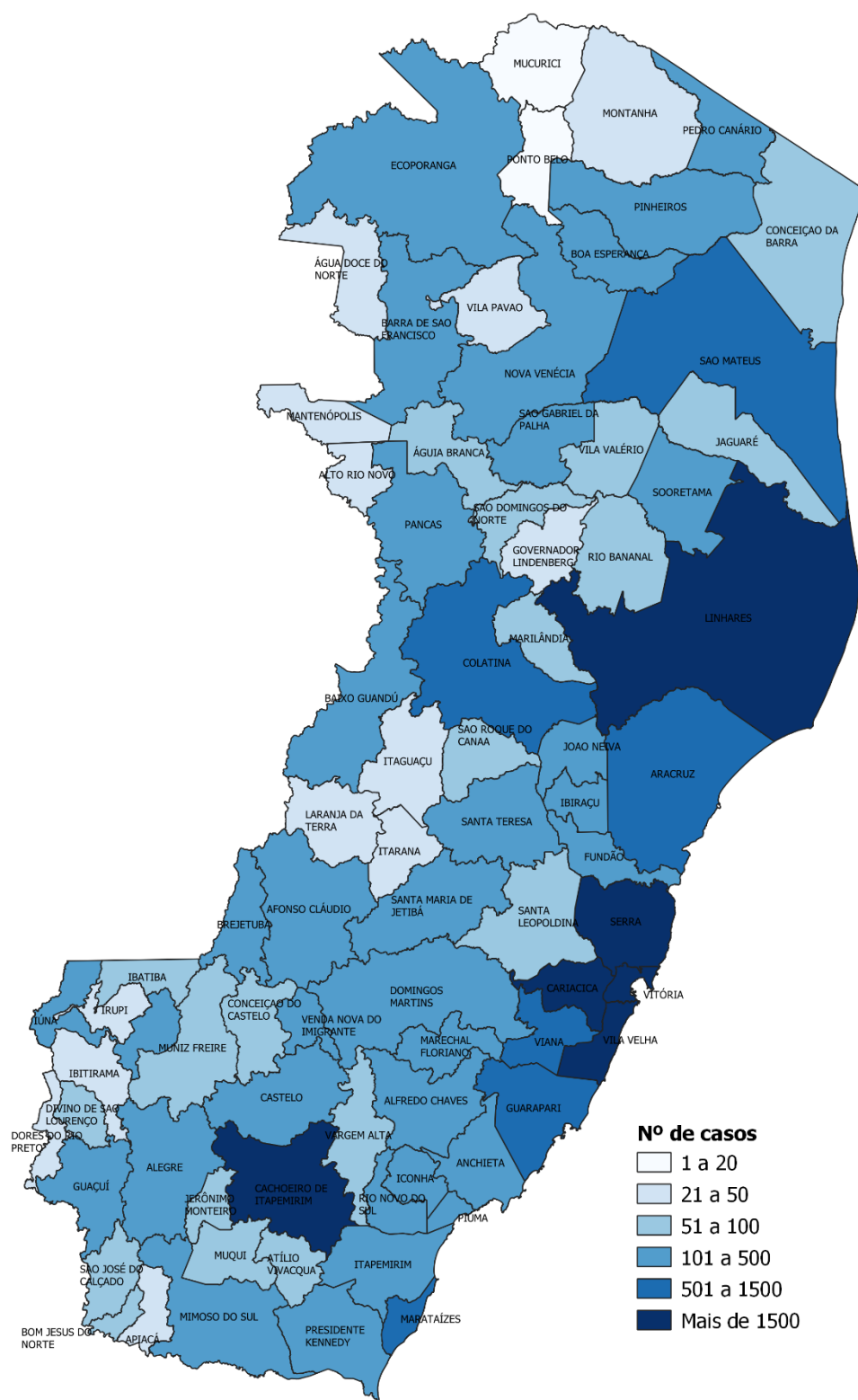
Evolução dos casos ativos, óbitos e curados de COVID-19 no Espírito Santo



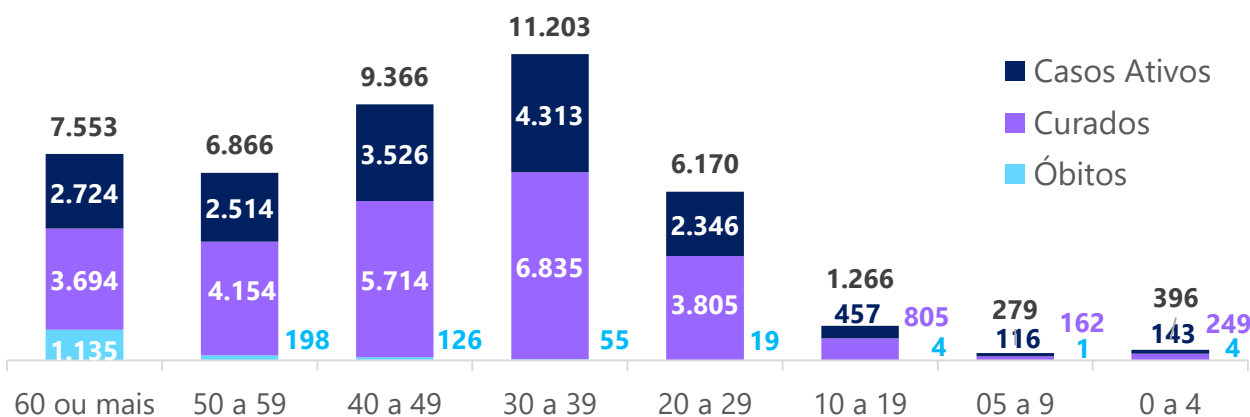
Situação dos casos de COVID-19 no Espírito Santo em 27 de junho de 2020, por município

Distribuição dos casos confirmados de COVID-19 em 27 de junho de 2020, por município

Município	Confirmados	Óbitos
Serra	7.149	294
Vila Velha	7.023	264
Vitória	6.918	239
Cariacica	4.769	230
Linhares	1.724	28
Cachoeiro de Itapemirim	1.515	57
Colatina	1.391	26
Guarapari	881	34
Viana	788	39
Aracruz	702	29
Marataízes	659	32
São Mateus	579	15
Itapemirim	469	27
Marechal Floriano	366	12
São Gabriel da Palha	342	1
Outros municípios do ES	7.370	210
Municípios de outros estados*	454	5
Total	43.099	1.542
Masculino	20.775	893
Feminino	22.315	649
Outros	9	0




Casos ativos, curados e óbitos* por COVID-19 em 27 de junho de 2020, por faixa etária



*O total de casos confirmados consiste na soma dos óbitos, dos curados e dos casos ativos (ainda contaminados).

Fonte: Secretaria de Estado da Saúde do Espírito Santo (SESA).
Elaboração: Ideies/Findes



COVID-19

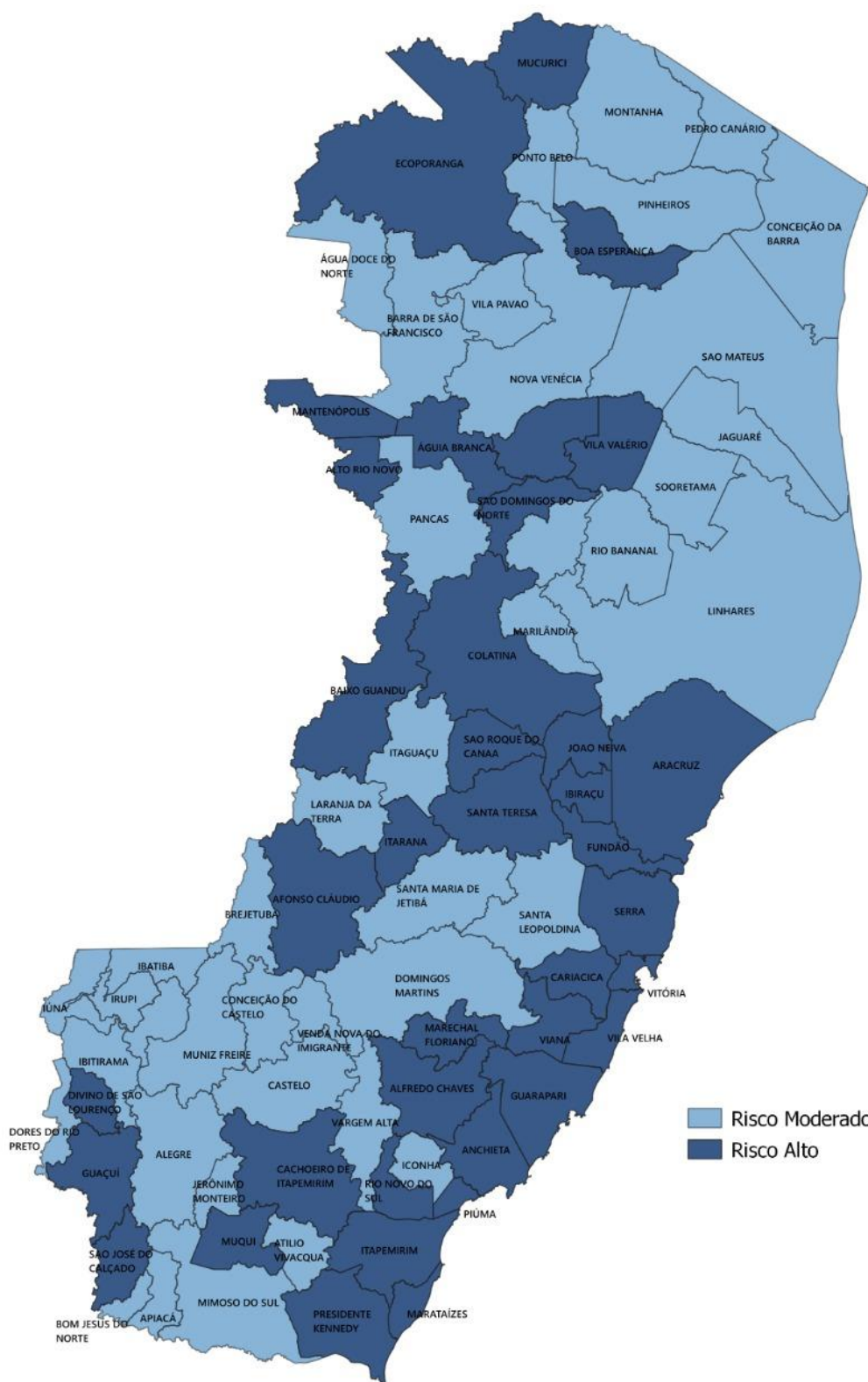
ESPÍRITO SANTO

Incidência e total de casos confirmados de COVID-19 em 27 de junho de 2020, por município

Município	Incidência (por 100 mil/hab.)	Nº de casos
Marechal Floriano	2.192,4	366
Presidente Kennedy	2.021,8	234
Vitória	1.910,5	6.918
Divino de São Lourenço	1.858,7	80
Marataízes	1.711,7	659
Rio Novo do Sul	1.445,5	168
Vila Velha	1.422,1	7.023
Serra	1.381,4	7.149
Itapemirim	1.365,4	469
Cariacica	1.250,8	4.769
Fundão	1.213,4	261
Colatina	1.135,5	1.391
Piúma	1.036,3	225
Anchieta	1.035,4	303
Ibiraçu	1.009,7	126
Viana	1.007,2	788
Linhares	993,3	1.724
Iconha	988,5	137
João Neiva	983,9	164
Afonso Cláudio	967,8	296
Alfredo Chaves	917,7	134
São Gabriel da Palha	901,3	342
Venda Nova do Imigrante	886,2	224
São José do Calçado	881,0	93
São Domingos do Norte	879,8	76
Mimoso do Sul	860,3	225
Brejetuba	830,4	103
Boa Esperança	818,0	123
Domingos Martins	812,4	275
Marilândia	740,3	95
Santa Teresa	737,6	174
Cachoeiro de Itapemirim	725,0	1.515
Castelo	711,4	267
Guarapari	705,6	881
Sooretama	698,4	210
Jerônimo Monteiro	697,2	85
Aracruz	693,5	702
Pancas	690,1	160
Santa Leopoldina	670,8	82
Lúna	648,1	189

ES: 1.072,5

Mapa de Gestão de Risco em 20 de junho de 2020 Período de vigência - 22/06 a 28/06



Nota

O Governo do Estado do Espírito Santo criou a matriz de classificação de risco com a situação do enfrentamento da crise para cada município. A atualização do mapa é realizada uma vez por semana pelo Governo do Estado. De acordo com a matriz, cada município recebe uma classificação conforme a vulnerabilidade (medida pela taxa de ocupação dos leitos de UTI) e a ameaça no enfrentamento da pandemia (medida pela combinação de cinco indicadores: coeficiente de incidência da doença a cada 100 mil habitantes do município; coeficiente de incidência do estado; taxa de letalidade, índice de isolamento; e percentual de pessoas acima de 60 anos). Mais informações podem ser acessadas nas Portarias nº 093-R de 23/05/2020 e nº 111-R de 20/06/2020 e em: <https://coronavirus.es.gov.br/mapa-de-gestao-de-risco>

Fonte: Secretaria de Estado da Saúde do Espírito Santo (SESA).
Elaboração: Ideies/Findes