



COVID-19

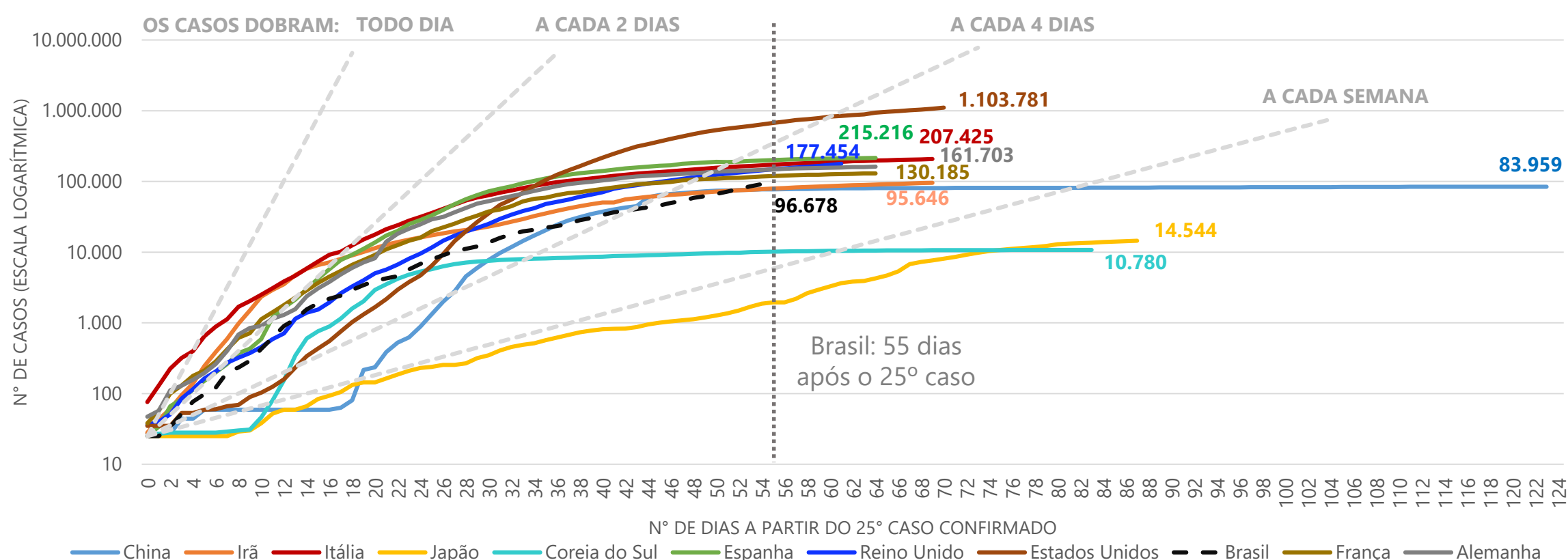
No mundo já são 3.408.869 casos confirmados com COVID-19 e 242.296 óbitos até o momento. No Brasil são 96.678 casos confirmados e 6.751 mortes registradas. O maior número de casos confirmados no país concentra-se na Região Sudeste (46.847), com 31.174 em São Paulo e 10.546 no Rio de Janeiro. A maior incidência de COVID-19 foi registrada no Amapá, com 146,26 casos confirmados por 100 mil habitantes. O Espírito Santo totaliza 3.104 casos confirmados de COVID-19, sendo 405 (13,0%) deles na faixa etária de 60 anos ou mais de idade. Vila Velha (787), Serra (649), Vitória (621) e Cariacica (389) concentram 78,8% dos casos. Do total de casos confirmados, 54,4% são do gênero feminino e 45,6% do gênero masculino¹. Também foram contabilizados 1.020 (32,8%)

profissionais de saúde infectados no Espírito Santo, aumento de 62 casos em 24h. São 104 óbitos confirmados por COVID-19 até o momento no estado, sendo 77 (74,0%) deles na faixa etária de 60 anos ou mais de idade e 1 óbito ocorreu com um profissional da saúde. O Espírito Santo já realizou 14.022 testes RT PCR. Hoje, o estado possuiu 552 leitos para tratamento da COVID-19, sendo 293 leitos de UTI com 65,17% de ocupação e 259 leitos de enfermaria com 39,77% de ocupação. Até o momento, 979 pessoas estão curadas do COVID-19 no estado.

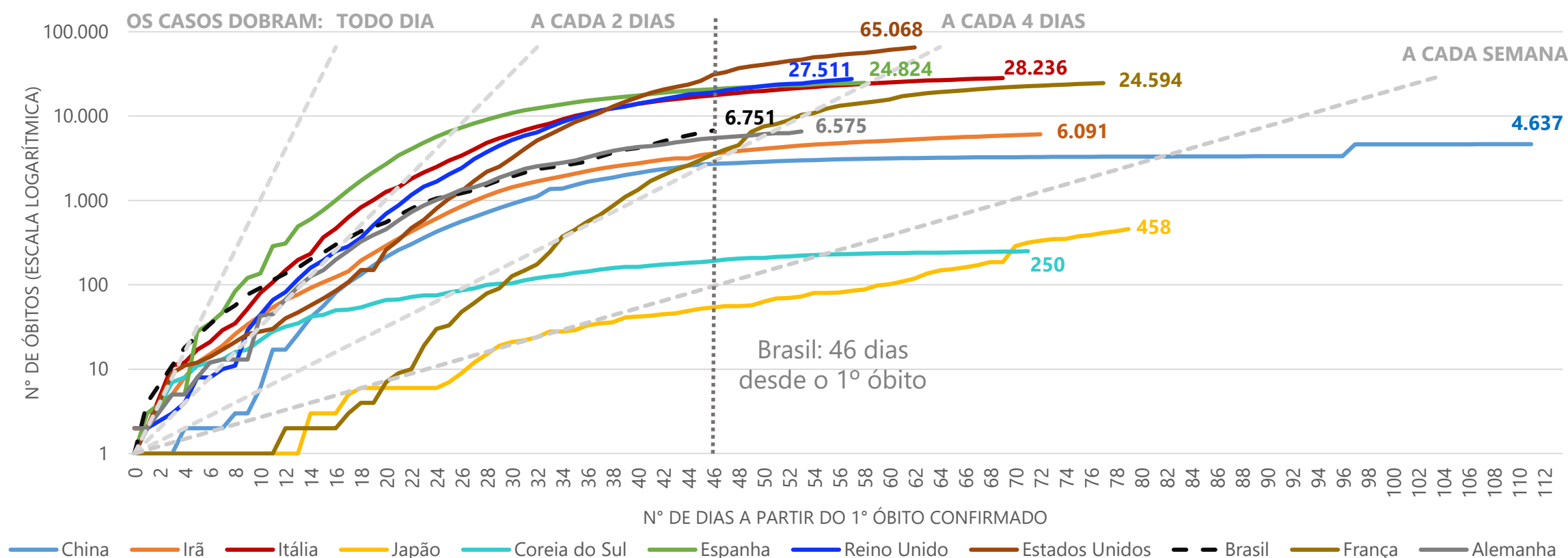
Com o **Painel de Acompanhamento do COVID-19** é possível ter informações com visualizações dinâmicas sobre os casos no Espírito Santo, no Brasil e no mundo. Acesse em: https://bit.ly/Painel_COVID19ES

MUNDO

Evolução dos casos de COVID-19 a partir do 25º caso



Evolução do número de óbitos por COVID-19 a partir do primeiro óbito




Fonte: Centro Europeu para Controle e Prevenção de Doenças / União Europeia e Center For Systems Science and Engineering, Ministério da Saúde e Secretaria de Saúde do Espírito Santo.

Nota 1: Um caso confirmado por COVID-19 foi classificado como outros

Nota 2: Por se tratar de um compilado de informações de diversos países, os dados do Centro Europeu para Controle e Prevenção de Doenças são atualizados com um dia de defasagem. Desta forma, a partir do dia 02/04, optamos por incorporar os dados mais atuais referentes ao Brasil (Ministério da Saúde e Sesa/ES) aos gráficos de evolução do número de casos e do número de óbitos. Assim, mantém-se a tempestividade e a uniformidade entre todos os dados nacionais utilizados neste boletim.

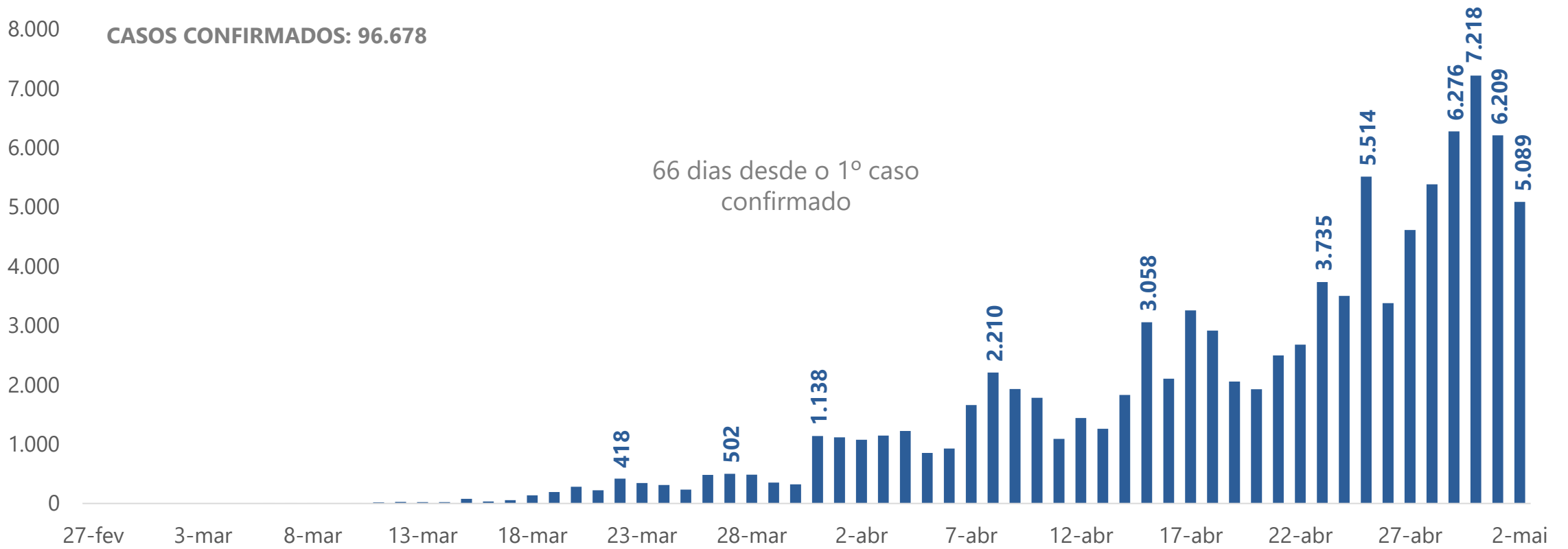
Nota 3: Os dados em valores absolutos para serem comparados entre os países devem ser compatibilizados aos dias de ocorrência.

Elaboração: Ideies/Findes

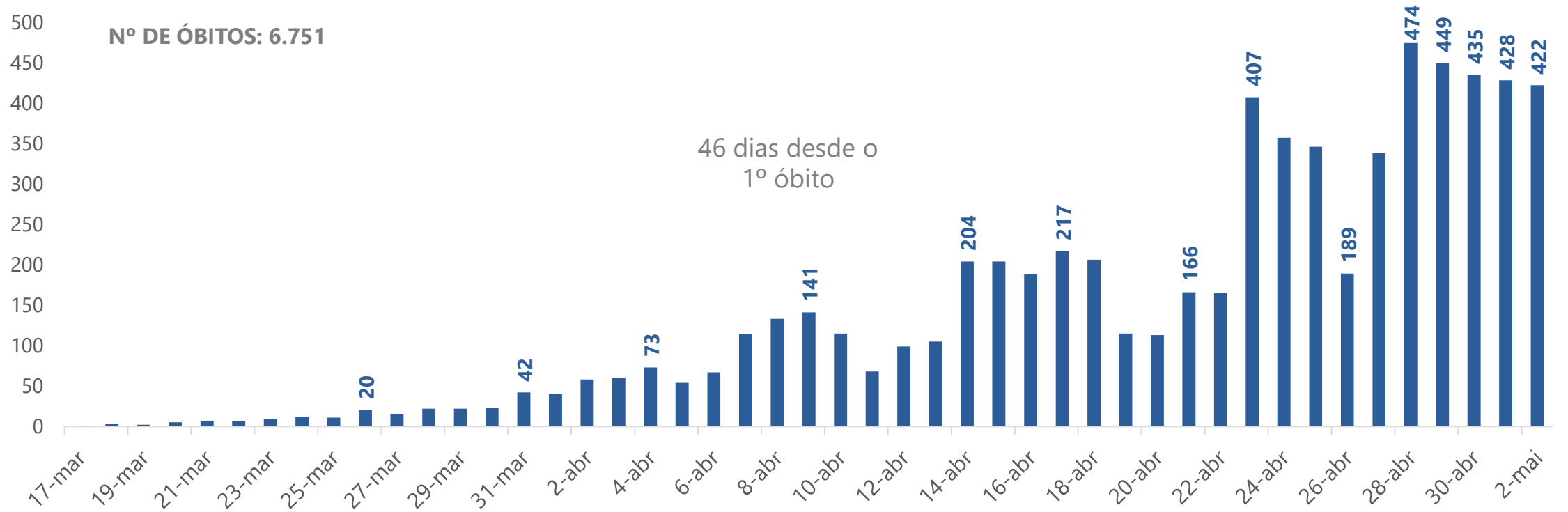


BRASIL

Novos casos confirmados de COVID-19 por dia no Brasil



Evolução do número de óbitos por COVID-19 no Brasil



Situação dos casos confirmados e óbitos por COVID-19 em 02 de maio de 2020 no Brasil, por região

Localidade	Confirmados	%	Óbitos	%
Sudeste	46.847	48,5%	3.749	55,5%
Sul	5.457	5,6%	204	3,0%
Norte	12.774	13,2%	872	12,9%
Nordeste	28.612	29,6%	1.844	27,3%
Centro-Oeste	2.988	3,1%	82	1,2%
Brasil	96.678	100,0%	6.751	100,0%

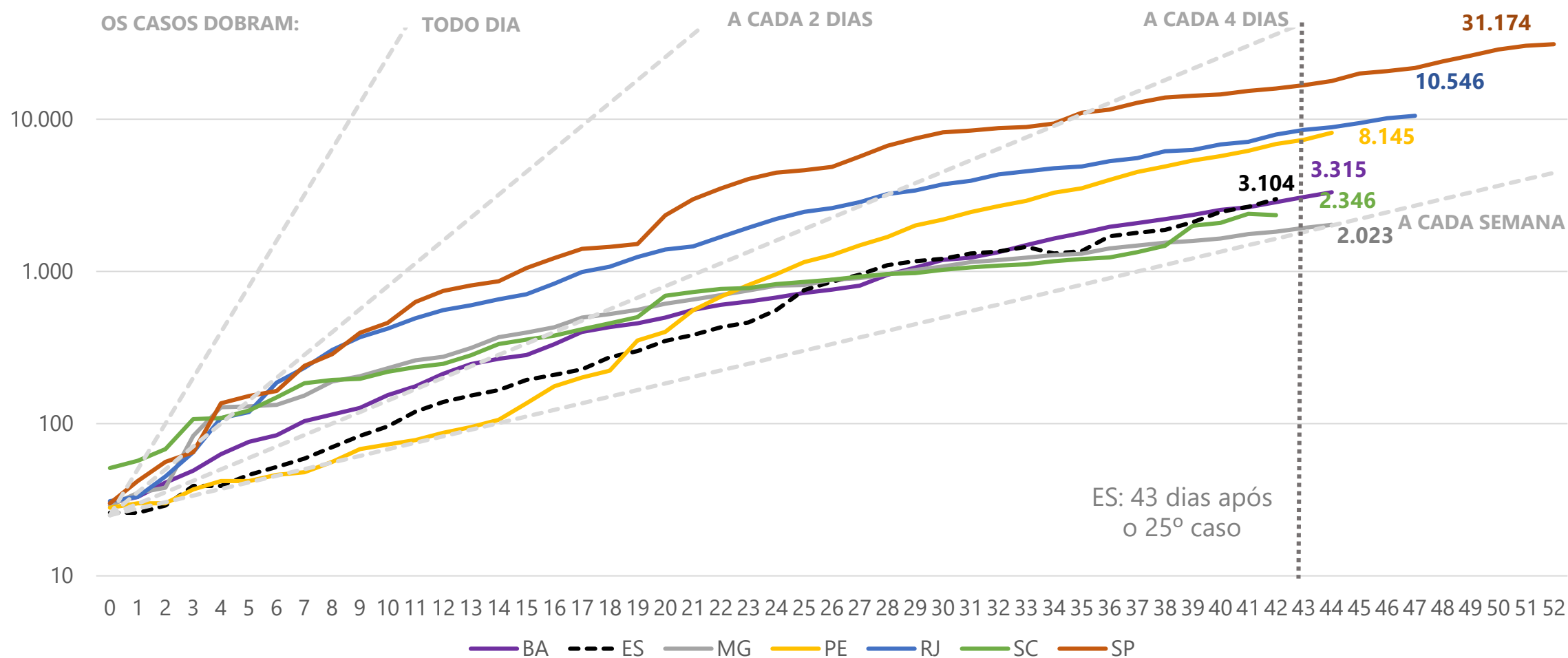
Fonte: Ministério da Saúde e Secretaria de Estado da Saúde do Espírito Santo (SESA).

Nota 1: Os dados do Espírito Santo atualizados pela SESA foram incluídos na análise para os casos confirmados e óbitos do Brasil.



BRASIL

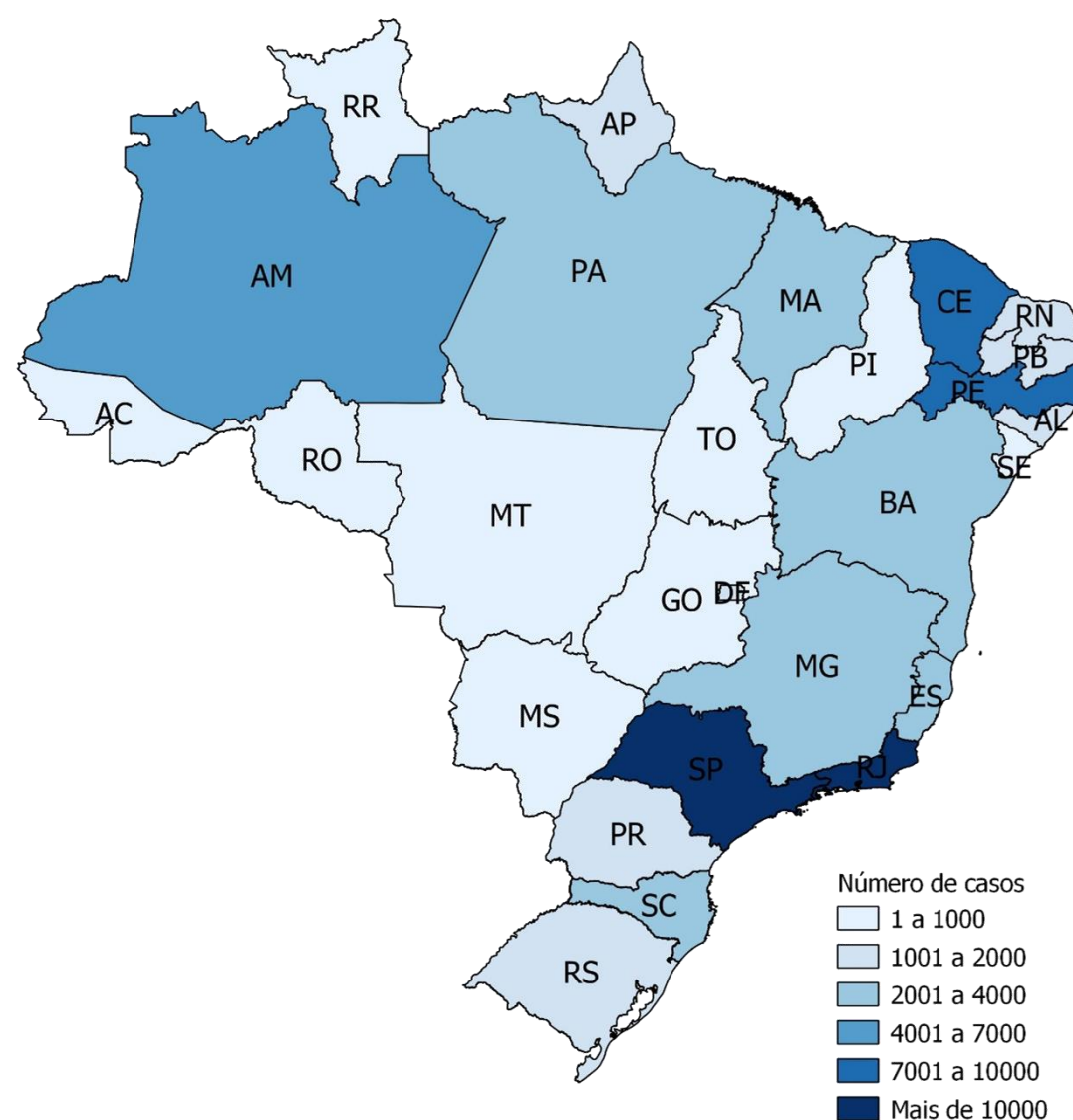
Evolução dos casos de COVID-19 a partir do 25º caso



Distribuição dos casos confirmados de COVID-19 por UF

Indicadores estratégicos de COVID-19 em 02 de maio de 2020

Taxa	Brasil	Sudeste	ES
Cresc. diário médio dos últimos 5 dias do número de novos casos	6,1%	5,3%	7,5%
Cresc. diário médio dos últimos 5 dias do número de novos óbitos	6,1%	5,1%	6,2%
Incidência (Casos/habitantes *100.000)	46,0	52,9	77,2
Remoção (Curados/confirmados)	-	-	31,5%
Letalidade (óbitos/confirmados *100)	7,00	8,02	3,35
Testes/habitantes (nº de testes/habitantes* 100.000)	-	-	349



Fonte: Ministério da Saúde, Secretaria de Estado da Saúde do Espírito Santo (SESA) e IBGE.

Nota 1: Os dados do Espírito Santo atualizados pela SESA foram incluídos na análise.

Nota 2: A tabela dos indicadores é preenchida a partir das informações divulgadas pelo Ministério da Saúde e pela Secretaria de Estado de Saúde (Sesa), a eventual repetição de valores ocorre pela não atualização de informações pelos órgão competentes.

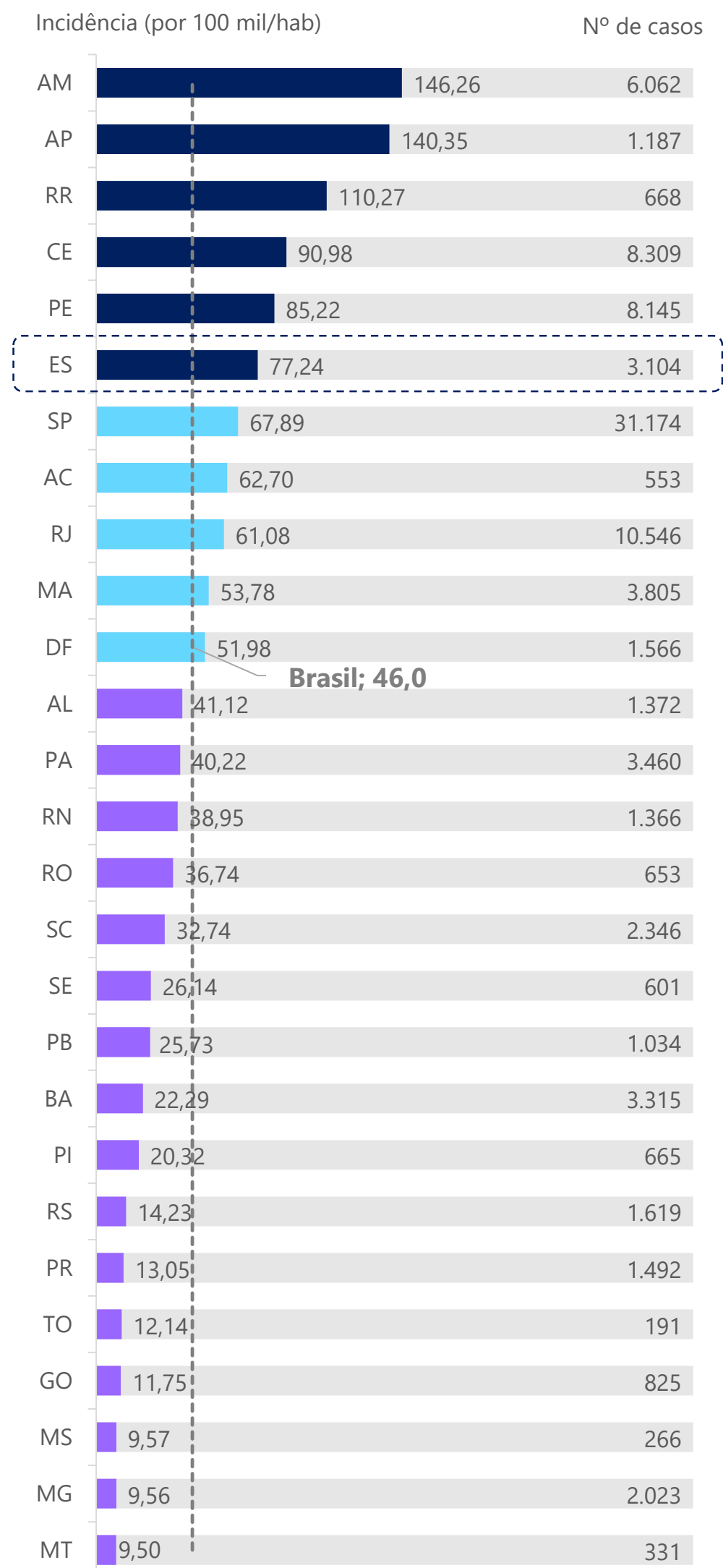
Elaboração: Ideies/Findes



COVID-19

BRASIL

Incidência e total de casos confirmados de COVID-19 por UF



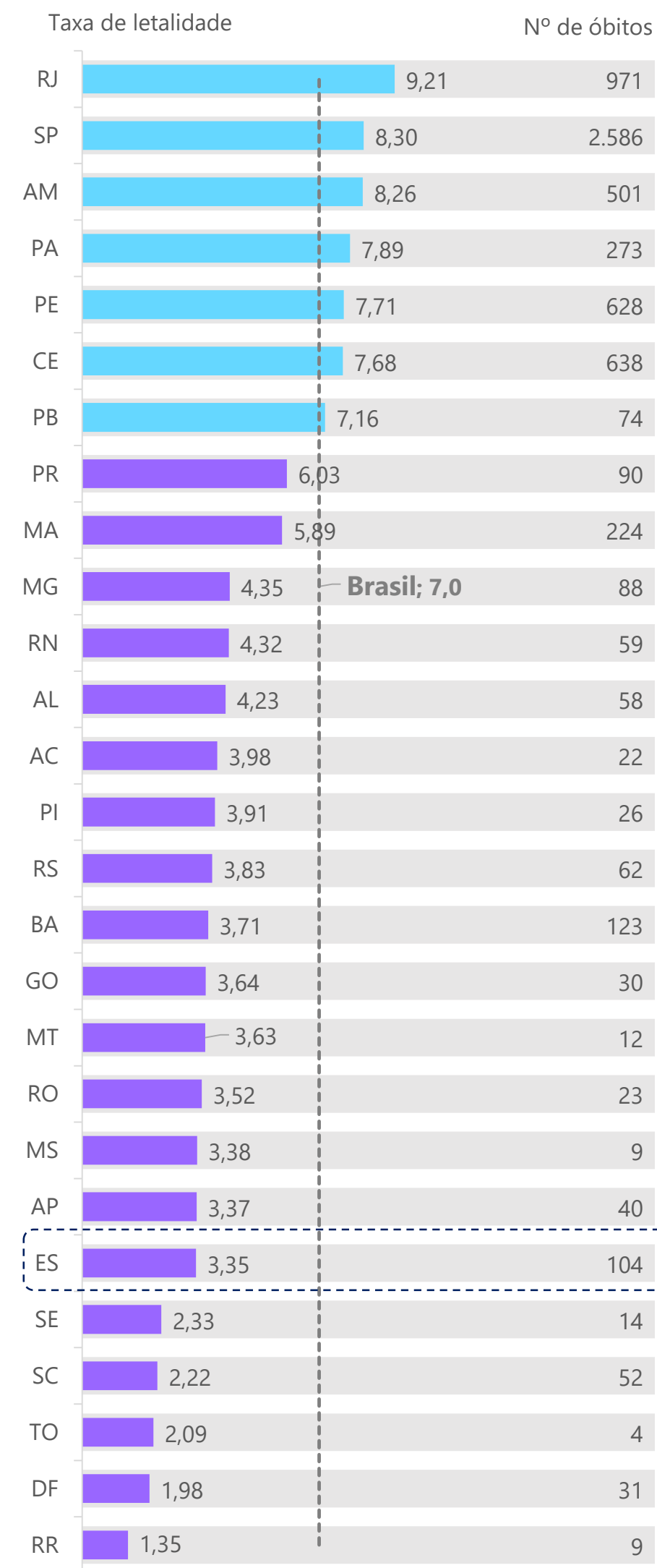
LEGENDA

EMERGÊNCIA
50% acima do valor nacional

ATENÇÃO
Entre o valor nacional e 50% acima

ALERTA
Abaixo do valor nacional

Taxa de letalidade e óbitos por COVID-19 por UF



Fonte: Ministério da Saúde, Secretaria de Estado da Saúde do Espírito Santo (SESA) e IBGE.

Nota 1: Os dados do Espírito Santo atualizados pela SESA foram incluídos na análise.

Nota 2: Os critérios definidos na legenda foram determinados pelo Ministério da Saúde em seus boletins epidemiológicos: <https://www.saude.gov.br/images/pdf/2020/Abril/18/2020-04-17---BE11---Boletim-do-COE-21h.pdf>

Elaboração: Ideies/Findes

¹De acordo com a projeção da população para 2019 do IBGE.



COVID-19

ESPÍRITO SANTO

Novos casos confirmados de COVID-19 por dia no Espírito Santo

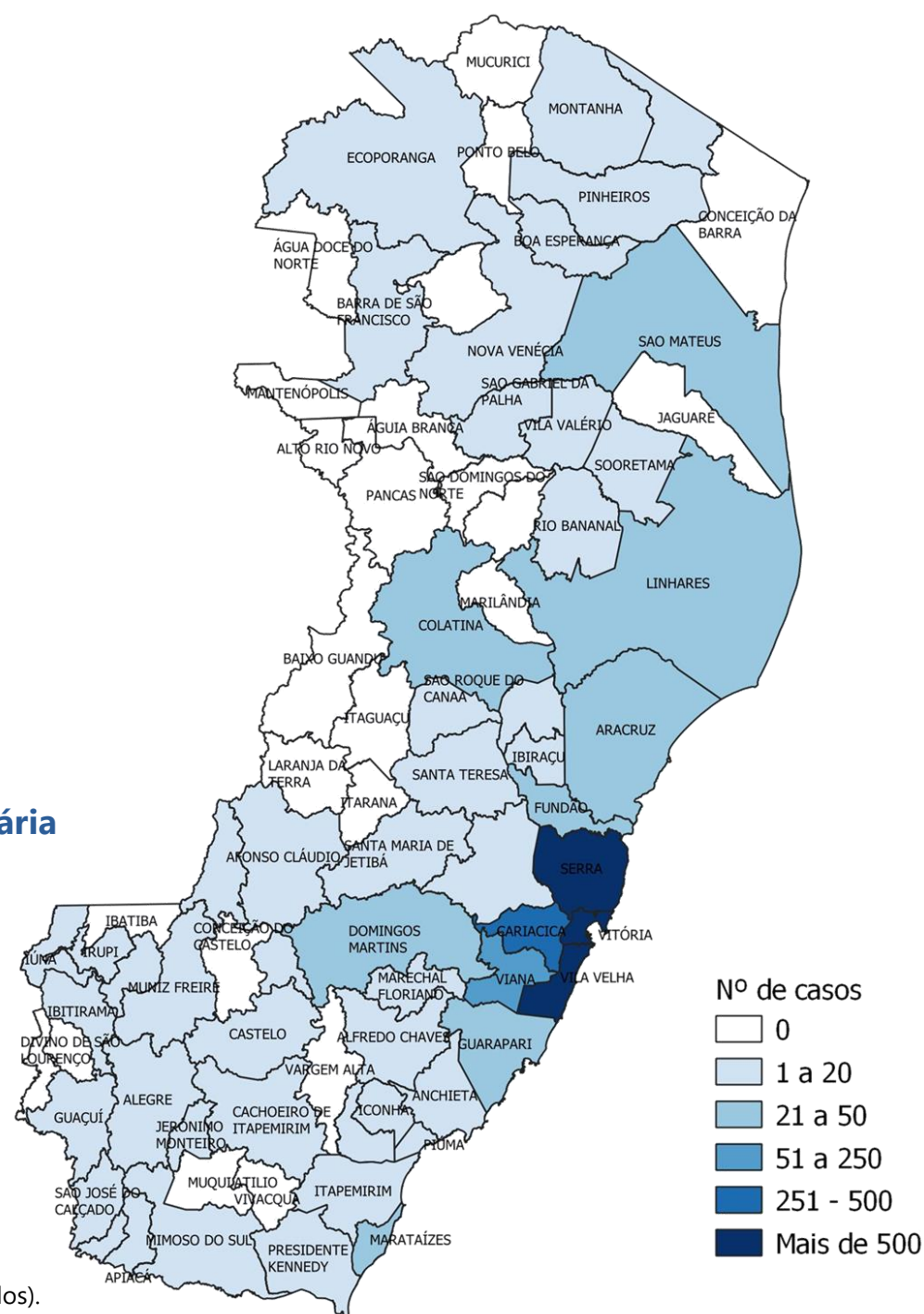


Situação dos casos de COVID-19 no Espírito Santo em 02 de maio de 2020, por município

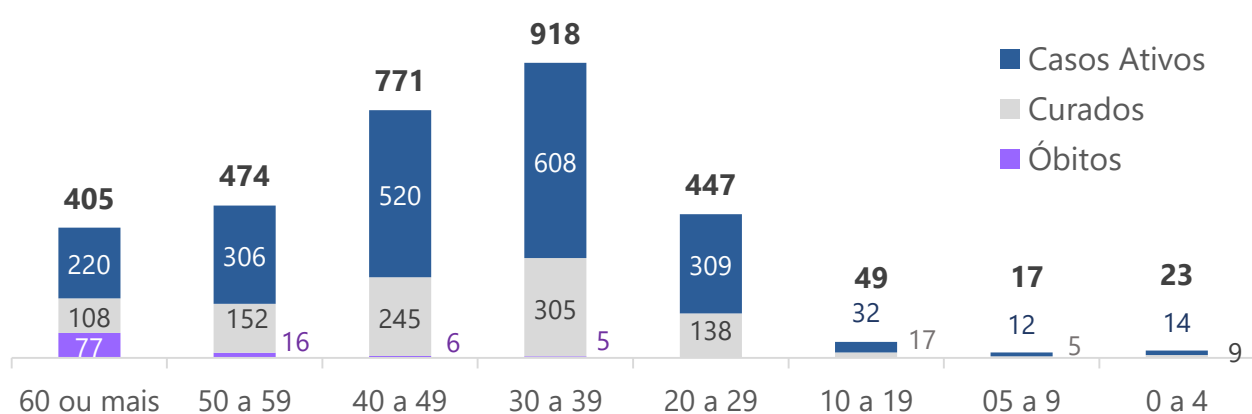
Município	Confirmados	Óbitos
Vila Velha	787	19
Serra	649	38
Vitória	621	18
Cariacica	389	11
Viana	61	3
Guarapari	47	2
Linhares	46	1
Fundão	30	1
Colatina	27	0
Aracruz	26	2
São Mateus	25	1
Marataízes	24	0
Outros municípios do ES	253	7
Municípios de outros estados*	119	1
Total	3.104	104
Total Masculino¹	1.415	58
Total Feminino	1.688	46

*Casos registrados no Espírito Santo, mas referentes a pessoas que residem fora do estado.
Nota 1: Um caso confirmado por COVID-19 foi classificado como outros

Distribuição dos casos confirmados de COVID-19 por município




Casos confirmados e óbitos por COVID-19 em 02 de maio de 2020, por faixa etária



*O total de casos confirmados consiste na soma dos óbitos, dos curados e dos casos ativos (ainda contaminados). Estas informações foram retiradas dos microdados disponíveis pela SESA e pode diferenciar do exposto no painel de visualizações do governo do Estado do Espírito Santo.

Fonte: Secretaria de Estado da Saúde do Espírito Santo (SESA).
Nota 1: Um caso confirmado por COVID-19 foi identificado com gênero outro.
Elaboração: Ideies/Findes



COVID-19

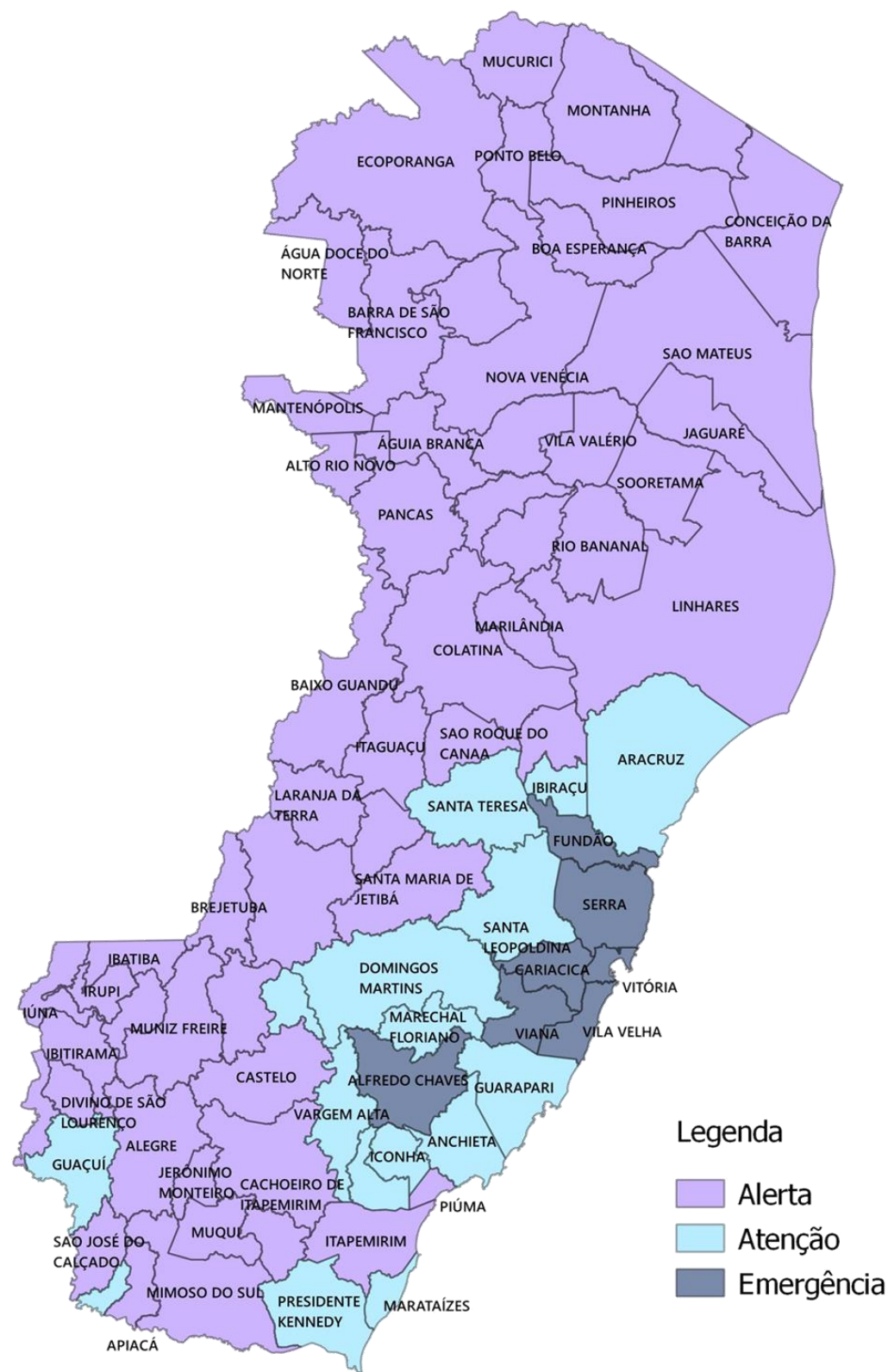
ESPÍRITO SANTO

Incidência e total de casos confirmados de COVID-19 por município

Município	Incidência (por 100 mil/hab)	Nº de casos
Vitória	171,50	621
Vila Velha	159,36	787
Fundão	139,48	30
Alfredo Chaves	130,13	19
Serra	125,41	649
Cariacica	102,02	389
Bom Jesus do Norte	90,58	9
Viana	77,97	61
Santa Teresa	72,06	17
Venda Nova do Imigrante	67,25	17
Marataízes	62,34	24
Domingos Martins	62,04	21
Presidente Kennedy	60,48	7
Piúma	50,67	11
Santa Leopoldina	49,08	6
Guaçuí	42,12	13
Marechal Floriano	41,93	7
Apiacá	39,65	3
Guarapari	37,64	47
João Neiva	36,00	6
Afonso Cláudio	35,96	11
Vila Valério	35,51	5
Rio Novo do Sul	34,42	4
Anchieta	34,17	10
Iconha	28,86	4
São José do Calçado	28,42	3
Linhares	26,50	46
Aracruz	25,69	26
São Roque do Canaã	24,16	3
Ibiraçu	24,04	3
Santa Maria de Jetibá	22,26	9
Colatina	22,04	27
São Mateus	19,14	25
Jerônimo Monteiro	16,40	2
Irupi	14,95	2
Pinheiros	14,79	4
Itapemirim	14,56	5
Castelo	13,32	5
Sooretama	13,30	4
Pedro Canário	11,46	3

ES: 77,24

Mapa de Gestão de Risco em 02/05/2020



Nota
O Governo do Estado do Espírito Santo criou a matriz de classificação de risco com a situação do enfrentamento da crise para cada município. De acordo com a matriz, cada município recebe uma classificação de acordo com a vulnerabilidade (medida pela taxa de ocupação dos leitos de UTI) e a ameaça no enfrentamento (medida pelo coeficiente de incidência da doença a cada 100 mil habitantes) da pandemia. Mais informações podem ser acessadas em <<https://www.es.gov.br/Noticia/boletim-sala-de-situacao-02-05-2020#prettyPhoto>>

Fonte: Secretaria de Estado da Saúde do Espírito Santo (SESA).
 Nota: As cores do mapa são baseados no coeficiente de incidência acumulado do Espírito Santo, disponibilizado pela Sesa em: <https://coronavirus.es.gov.br/mapa-de-gestao-de-risco>
 Elaboração: Ideies/Findes